MINISTERIO DEL AIRE

Boletín diario del Servicio Meteorológico Nacional

AÑO VIII
2.ª EPOCA
Núm. 335

MADRID, MARTES 1º DE DICIEMBRE DE 1959

PRECIOS DE SUSCRIPCION: España, ptas. año. Extranjero, ptas. año. OFICINA CENTRAL METEOROLOGICA. Apartado 285. MADRID. Teléfono 25-92-33

ESTACIONES	TEMPERATURA Máx.	TEMPERATURA Mín.	PRECIPITACION Noche	PRECIPITACION Día	Horas de sol
La Coruña... ...	12		x	2	
Vares			x	x	
Monteventoso..			x	x	
Otero de Rey.			x	x	
Finisterre			x	x	
Santiago (A.)..			x	x	
Santiago					
Vigo	12		x	ip	
Ponferrada	6	3	9	2	
Gijón	12		x	1	
Cabo Mayor...	x	9	15	x	
Santander... ...	x	7	15	x	1.7
Punta Galea ...	x		x	x	
Sondica	12	7	20	13	
Igueldo...	9	5	ip	4	1.1
León	3	0	18	30	0.0
P. Sanabria			x	x	
Zamora	8		x		
Palencia	5	3	1		
Villafría	2	1	7	13	0.0
Burgos...	3	1	7	14	0.0
Valladolid... ...	6	3	ip		0.0
Villanubla... ...	6	1			0.0
Soria	3	-1	25	17	0.0
Salamanca... ...	8	3	4		0.0
Avila	7		x		
Segovia	5		x		

ESTACIONES	TEMPERATURA Máx.	TEMPERATURA Mín.	PRECIPITACION Noche	PRECIPITACION Día	Horas de sol
Navacerrada (*)	-4		x		
Barajas..	10	6	15		0.2
Madrid...	9	5	9		0.0
Getafe...	8	7	13		0.3
Alcalá			x		
Toledo...	9	6	1		0.0
Cuenca...	5	1	6		0.5
Molina...	3	1	16	ip	0.0
Ciudad Real ...	9	4	9		0.0
Albacete	10		x		5.2
Cáceres...	9	5	8		
Badajoz	14	9	ip	ip	0.0
Vitoria...	6	3	12	18	
Logroño	7	4	12	10	
Pamplona... ...	8	2	4	9	
Candanchu (*)	-1		x		
Monflorite.. ...	8	0	10	1	5.2
Veruela..	6			6	
Calatayud... ...	8	4	13	1	
Daroca...	9		x	7	
Sanjurjo	11	4	11	ip	3.0
Zaragoza	9		x	ip	
Valenzuela.. ...	10	4	11		
Calamocha.. ...	4	1	4	3	
Lérida...	10	3	15		3.5
La Molina (*).			x	x	
Gerona..	13	5	8	4	
Cabo Bagur ...	14	7	7	2	
Barcelona... ...	16	8	5	ip	
Prat		7	27	x	2.0
Montseny (*).	-2		x	ip	
Reus	15	8	9	ip	9.3
Tortosa...	12	8		ip	4.5

ESTACIONES	TEMPERATURA Máx.	TEMPERATURA Mín.	PRECIPITACION Noche	PRECIPITACION Día	Horas de sol
Castellón	15	3	3		
Játiva			x		
Manises..					
Valencia	16	9	8		6.4
C. S. Antonio.			x		
Alcoy	9		x		
Alicante	14	8	6		3.3
Rabasa...	14	8	7		
Murcia...		13	3		2.6
Alcantarilla ...	16	10	7		2.3
San Javier... ...	15	10	9		3.5
C. Galeras... ...		11	9		
Sevilla...	16	13	3		0.0
Córdoba	14	10	12	6	0.0
Jaén			x		
Granada	8	6	2		0.0
Cartuja...	8	6	17	1	
Huelva...	16	14	1		0.0
Jerez	16	14	5	ip	
San Fernando...	17	14	4		0.0
Tarifa	17		x	ip	
Málaga...		10	5	x	0.0
Almería	17	14	15		5.8
Ibiza	15		x	ip	
P. Mallorca ...	16		x	10	
Mahón...	14	10		7	0.0
S. C. Tenerife.	23	16			
Izaña (*)					
Gando...	25	16			
Los Rodeos ...		13			
Fuerteventura .	20	16			
Lanzarote... ...	24				
Melilla...					
Ifni	22	x			7.3
V. Cisneros ...		13			

TEMPERATURAS EXTREMAS
(de las Capitales Peninsulares)

MAXIMA: 17º en Almería

MINIMA: 1º bajo cero en Soria

Observaciones de MADRID
(Parque del Retiro)

TEMPERATURAS

Máx. 9,0 a 12,30 h.
Mín. 5,0 a 8,00 h.
a 1 h. 7,2 a 13 h. 8,4
a 7 h. 5,2 a 18 h. 6,1

PRESIONES

Máx. 694,1 mm. a 18,00 h. hoy
Mín. 680,2 mm. a 20,00 h. ayer
a 1 h. 681,8 a 13 h. 690,6
a 7 h. 685,3 a 18 h. 694,1

VIENTO

97,2 Km/h

Velo. máx. 27 m/s a 22,35 h.
Dirección: Noroeste.
Recorrido en 24 horas 688 km.

(*) Estaciones situadas a más de 1.600 metros sobre el nivel del mar.

NOTA. — Los datos de este Boletín comprenden las observaciones desde las 18 h. T. M. G. de ayer a las 18 h. T. M. G. del día de hoy.

Las horas de sol corresponden al día de ayer.

INFORMACION GENERAL DE LAS ULTIMAS 24 HORAS (DE 19 HORAS DE AYER A 19 HORAS DE HOY, HORA OFICIAL).

En la pasada noche llovió o nevó con intensidad en casi toda la Península, registrándose precipitaciones del orden de los 25 litros en Soria, Vizcaya y León y ligeramente inferiores en el Centro, Andalucía, Levante. Galicia, Asturias y cuenca del Ebro. En casi toda la meseta norte y en los sistemas montañosos las precipitaciones se presentaron en forma de intensas nevadas. Soplaron vientos muy fuertes del oeste y del norte; en Albacete, Valencia y ambas Castillas se rebasaron los cien kilómetros por hora.

Durante el día se han registrado intensos chubascos de agua o nieve en León, Burgos, Vascongadas, alto Ebro y Pirineos. También ha habido chubascos en la cordillera Ibérica, Galicia, Andalucía meridional, Cataluña y Baleares. Han soplado vientos fuertes de componente norte que por la tarde amainaron en la mitad occidental de la Península. Ha llovido en Ifni.

Día de huracán

PREDICCION PARA EL MIERCOLES DIA 2.

Continuará el tiempo inestable con chubascos en Cataluña, Baleares y Cantábrico. Habrá nubosidad abundante en las laderas norte del sistema Central, cordillera Ibérica y Pirineos, con chubascos aislados de nieve. Nubosidad variable en el resto. A última hora aumentará la nubosidad en Galicia y Noroeste con alguna lluvia. Amainarán gradualmente los vientos excepto en el litoral mediterráneo.

AVISO ESPECIAL PARA BARCOS PESQUEROS Y NAVEGACION DE CABOTAJE.

Temporal en Baleares, golfo de León con vientos del norte. Fuerte marejada o mar gruesa en Cantábrico y Finisterre con tendencia a mejorar lentamente. Vientos del norte con marejada o fuerte marejada en el resto.

Ministerio de Educación, Cultura y Deporte

BOLETIN DIARIO DEL SERVICIO METEOROLOGICO NACIONAL

Martes 1 de Diciembre de 1959

RADIOSONDEOS

Estación Barajas Indicativo 221 Día/hora 1/00

VALORES EN ISOBARAS TIPO	pp	hhh	TT	T_d	T_d	dd	ff	PUNTOS NOTABLES	pp	TT	T_d	T_d	dd	ff
1000		145							911	7		-2	27	23
850		1099	3		-4	29	60		896	7		-2	28	24
700		2765	-6		-14	30	15		772	3		-8	29	25
500		5299	26		-31				761	-2		-9		
400									696	-5		-0		
300														
250														
200														
150														
100														

Estación Valenzuela Indicativo 159 Día/hora 1/00

VALORES EN ISOBARAS TIPO	pp	hhh	TT	T_d	T_d	dd	ff	PUNTOS NOTABLES	pp	TT	T_d	T_d	dd	ff
1000		173							943	7		4		
850		1168	3		-1	26	20		892	5		3		
700		2708	-8		-14	27	41		823	1		-3		
500		5225	-26		-38	27	53		671	-11		-16		
400		6819	-33			22	89		594	-18		-25		
300		8770	-46			23	56		574	-18		-30		
250		9980	-50			26	46		471	-27		-39		
200		11390	-50			27	26		457	-27				
150		13270	-51			28	45		320	-46				
100		15880	-55			30	29		277	-46				
									246	-50				
									226	-47				

Estación Valenzuela Indicativo 159 Día/hora 1/12

VALORES EN ISOBARAS TIPO	pp	hhh	TT	T_d	T_d	dd	ff	PUNTOS NOTABLES	pp	TT	T_d	T_d	dd	ff
1000		123							952	7		2		
850		1204	0		-3	32	59		797	-3		-5		
700		2734	-9		-14	33	73		701	-8		-14		
500		5258	-24		-36	35	48		673	-12		-16		
400		6884	-37		-46	34	30		567	-19		-26		
300		8770	-48			02	43		536	-20		-33		
250		9970	-47			35	39		354	-44				
200		11450	-47			35	41		285	-50				
150		13330	-53			33	40		216	-46				
100		15940	-55			33	29		131	-56				
									128	-51				

Estación Palma de M. Indicativo 302 Día/hora 1/12

VALORES EN ISOBARAS TIPO	pp	hhh	TT	T_d	T_d	dd	ff	PUNTOS NOTABLES	pp	TT	T_d	T_d	dd	ff
1000		175	xx		xx	xx	xx		973	11		.5		
850		1165	2		0				886	4		2		
700		27x6	-7		-10				862	3		1		
500		5233	-26						625	-13		-16		
400		6809	-47						503	-26		-31		
300									367	-40				
250									326	-45				
200														
150														
100														

Estación Coruña Indicativo 001 Día/hora 1/12

VALORES EN ISOBARAS TIPO	pp	hhh	TT	T_d	T_d	dd	ff	PUNTOS NOTABLES	pp	TT	T_d	T_d	dd	ff
1000		xxx	xx		xx	xx	xx		997	9		4	33	10
850		1379	-0		-4	34	28		872	0		-2	32	23
700		2955	-10		-21	34	35		855	-0		-5	34	28
500		5508	-18		-22				646	-14		-28	34	26
400		7142	-26		-32				635	-14		-30	34	73
300		9180	-38		-44				598	-14			34	90
250									532	-11		-28	34	28
200		11830	-57						520	-17		-20	34	35
150		13670	-61						480	-20		-28		
100									470	-19		-24		
									258	-40		-44		
									238	-40		-45		

Estación Barajas Indicativo 221 Día/hora 1/12

VALORES EN ISOBARAS TIPO	pp	hhh	TT	T_d	T_d	dd	ff	PUNTOS NOTABLES	pp	TT	T_d	T_d	dd	ff
1000		146							922	7		-2	24	25
850		1296	2		-4	31	35		770	-3		-9	31	21
700		2769	-9		-15	34	30		604	-14		-18	35	25
500		5403	-21		-32	32	25		425	-35		-43	31	25
400		6979	-37		-48	34	35		355	-40			35	43
300		8940	-40			34	70		318	-39			34	65
250									175	-55				
200		11660	-47						108	-60				
150		13540	-52						80	-57				
100		16100	-58											

ZONAS DE PRECIPITACION

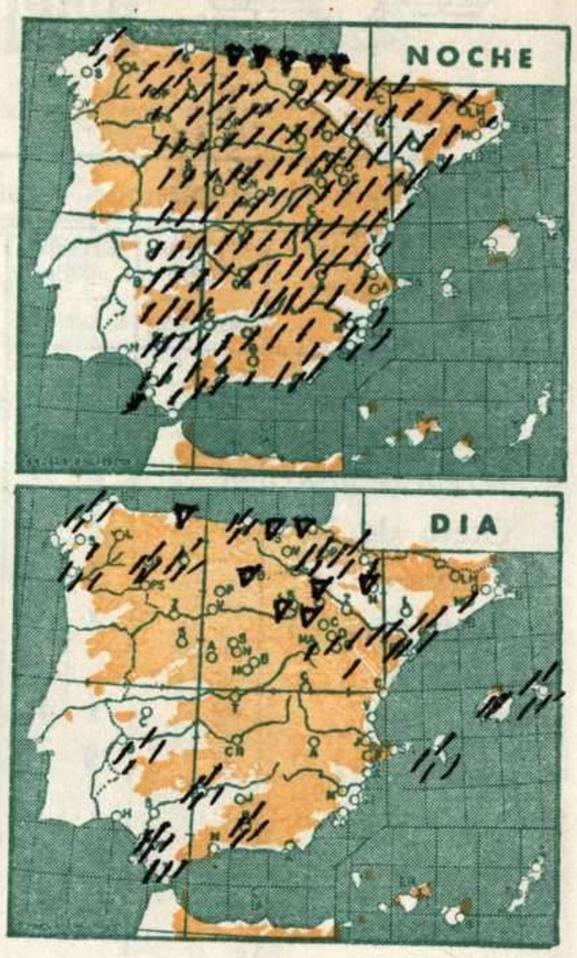

Huracán 97,2 Km/h

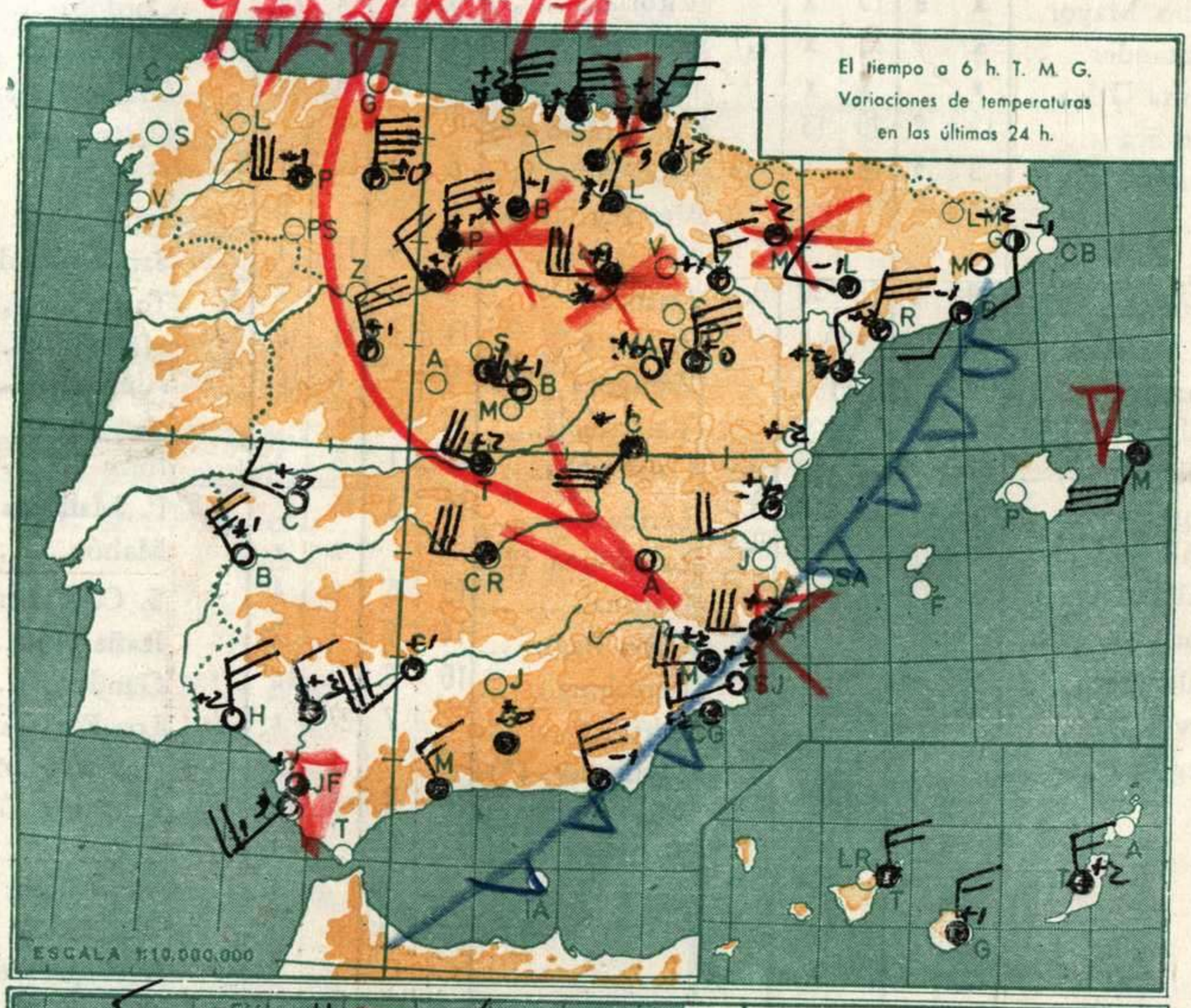

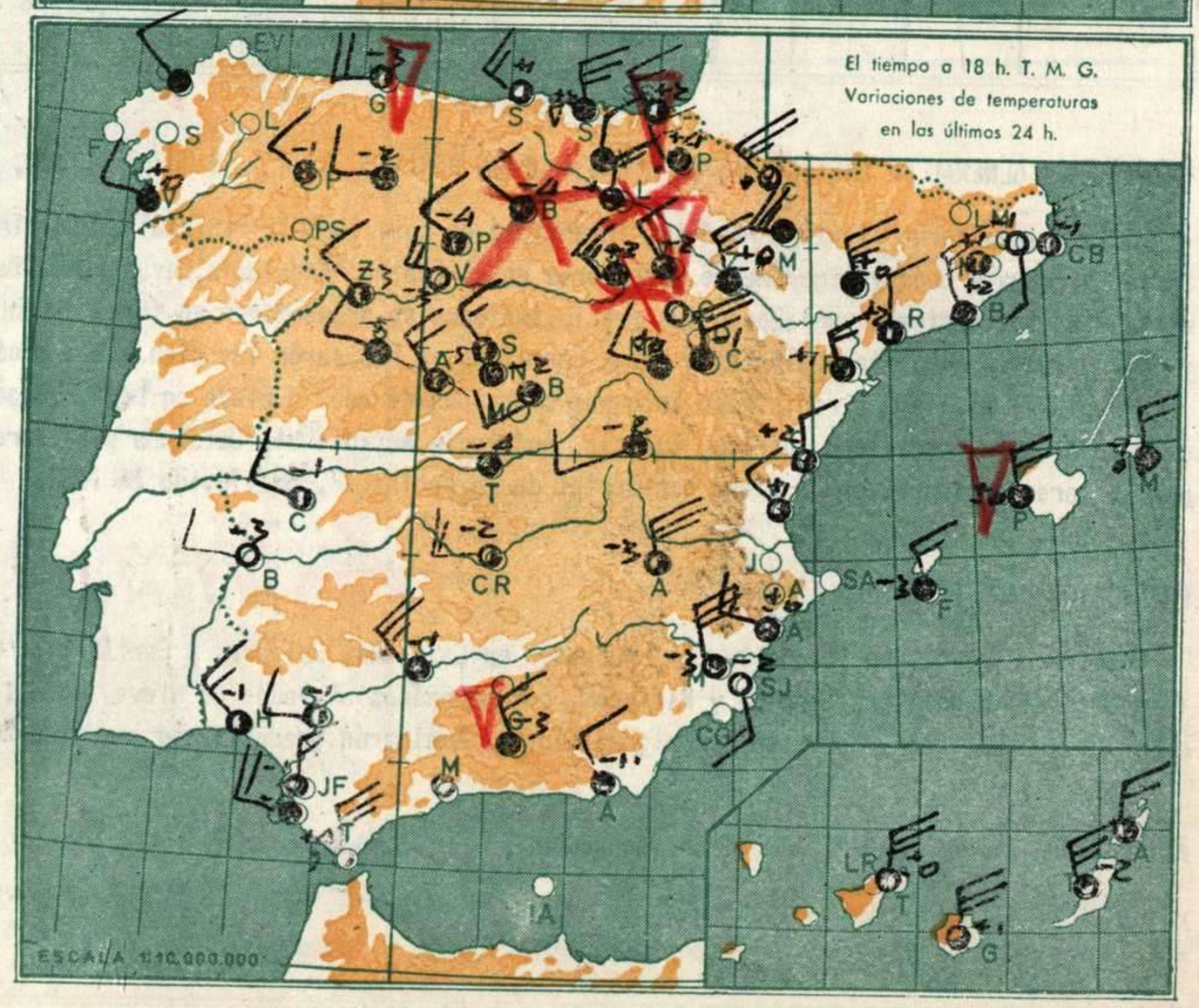

Ministerio de Educación, Cultura y Deporte

Día ..... de ..... de 195.....

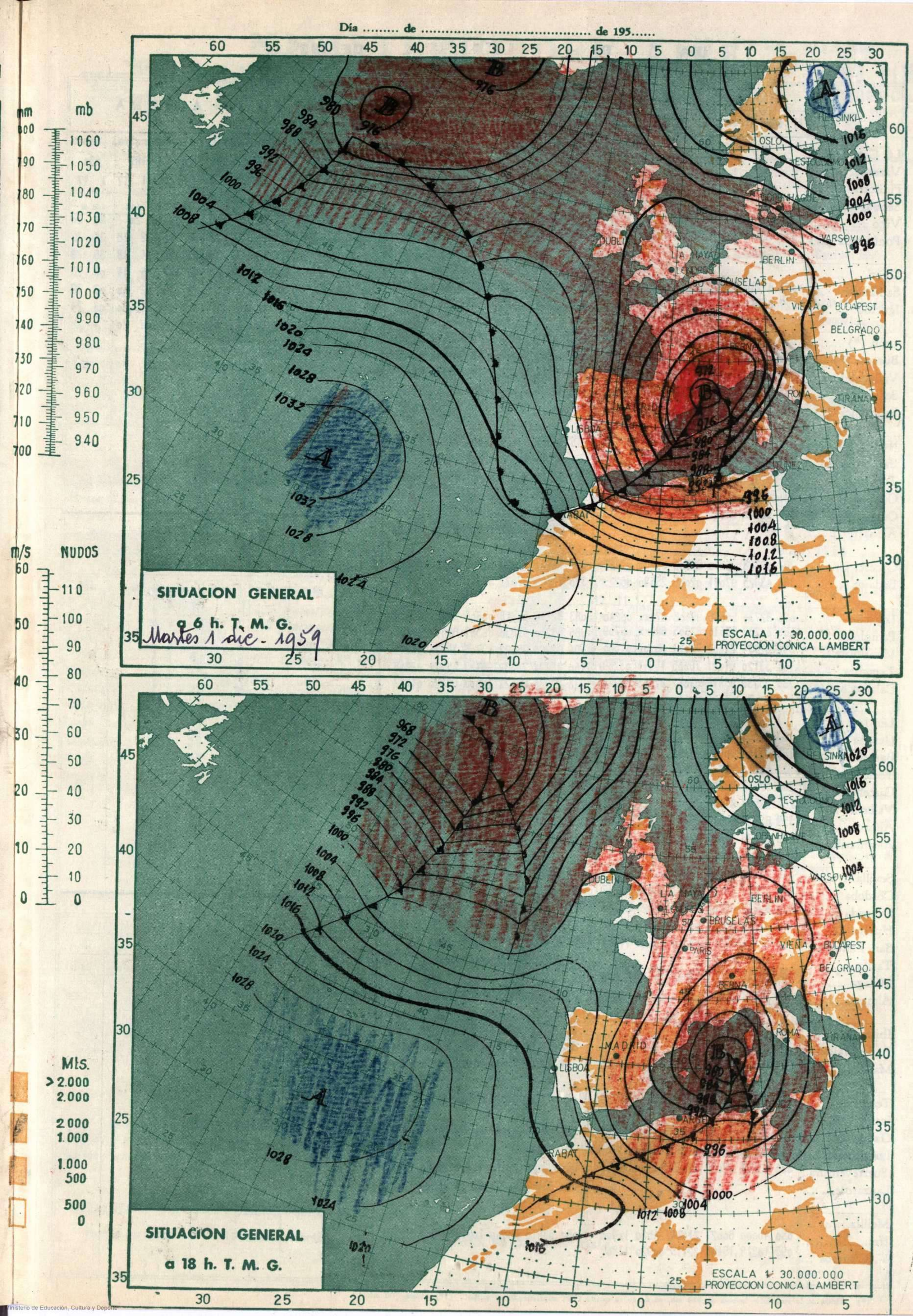

Ministerio de Educación, Cultura y Deporte

DIA 1 DE DICIEMBRE DE 1959

	OBSERVACIONES a 6 h.	OBSERVACIONES a 18 h.
	iii Nddff VVwwW PPPTT $N_hC_LhC_MC_H$ T_dT_dapp	iii Nddff VVwwW PPPTT $N_hC_LhC_MC_H$ T_dT_dapp
La Coruña ...		001 83208 62022 09311 894xx 05225
Vares		
Finisterre		
Santiago		
Vigo		046 83203 66032 10611 5342x 07211
Ponferrada	053 72733 95626 99103 5562x 50253	053 52908 97216 08905 37620 01319
Gijón		014 72719 96258 07410 734xx 08233
Santander... ...	023 83230 95258 89411 854xx 05266	023 63216 96022 97811 69400 04232
Igueldo	027 80214 65258 81809 7857x 07227	027 63222 65028 99509 695xx 04237
León (*)	055 32947 94686 26200 47109 00041	055 42711 97021 37101 33541 52228
Burgos (*) ...	076 82203 93697 23101 0092x 01247	076 63205 96027 34701 374xx 01232
Valladolid... ...	141 23419 70020 90903 00970 50232	141 83414 62031 04104 00976 00227
Soria (*)	148 82732 93717 24201 872xx 01237	148 83424 94017 37801 842xx 52228
Salamanca (*).	202 33119 97021 28303 35400 00235	202 83110 57031 37704 845xx 01223
Navacerrada (*).		215 93606 90454 46654 9x0xx 53332
Barajas...	221 42725 65182 87406 3642x 00216	221 52614 70021 02006 34540 52243
Toledo...	272 52923 65031 94907 58400 00231	272 53612 60022 04007 54500 00219
Cuenca (*) ...	231 82233 94022 14404 874xx 01300	231 82208 97027 25403 885xx 00320
Ciudad Real ...	348 52728 94012 99506 37520 05313	348 62717 97031 88607 37523 01327
Albacete		280 63438 70022 00005 64500 51328
Cáceres	261 02708 97000 99506 00900 03221	261 72708 97022 07308 34602 00227
Badajoz	330 43625 97021 02006 25530 06225	330 72704 97022 08811 38450 06234
Logroño	083 82730 55636 99406 873xx 03240	083 82716 56718 00805 894xx 03236
Pamplona... ...	086 83203 95515 82305 885xx 06709	086 83210 95636 89307 885xx 06207
Monflorite.. ...	094 02924 84007 76001 00900 01605	094 82928 75022 89706 3557x 51244
Zaragoza	160 33120 91021 78905 15640 03239	160 83124 70032 95107 4557x 02248
Calamocha (*)	233 83230 95818 07002 87500 02771	233 83230 96022 19503 67520 01237
Lérida	171 32706 97016 74203 00942 03xxx	171 81320 99022 87508 1752x 02252
Gerona	183 41601 35016 83507 34671 05752	183 71102 65036 82308 00949 06239
Barcelona... ...	180 32104 96012 77108 37500 05xxx	180 83216 97022 84911 855xx 00243
Tortosa	238 53110 98606 74010 1572x 04515	238 82916 99022 86411 1567x 01259
Castellón	286 52713 98022 75712 0097x 513xx	286 72910 98022 88714 6857x 56226
Valencia	285 22517 97001 76711 0097x 02401	285 63410 97022 91713 4257x 02336
Alicante	359 62728 98039 84413 2867x 52224	359 52714 98021 93512 58600 51243
Alcantarilla	429 43220 65021 86612 38501 51308	429 23628 70011 97013 00940 04251
Sevilla...	390 72910 75021 03913 45530 08224	391 72706 70022 07813 32410 07324
Córdoba	410 22530 60016 99211 26400 10217	410 63125 60031 05012 26450 03219
Granada	420 89912 96102 95707 65520 02215	420 83118 65018 12905 45600 02224
Huelva	383 03224 96003 04514 00900 12124	383 73214 97012 08314 58539 10213
San Fernando..	453 82324 97508 08315 895xx 11107	453 82920 97032 11015 885xx 12213
Tarifa		458 83226 96505 07815 6932x 13417
Málaga	482 63216 58026 97503 34420 13323	
Almería	488 32927 68016 94615 00940 03425	488 23204 75011 98714 25500 00323
Ibiza		373 83222 62022 89912 57410 05240
P. de Mallorca.		302 83418 70608 84612 855xx 03341
Mahón...	314 82042 50258 55010 6732x 08815	314 83618 50616 81910 5742x 08225
Tenerife	020 73519 99022 23519 754xx 12705	020 03523 80020 21520 00900 13607
Izaña (**)		
Gando...	030 33412 70011 23018 35500 14609	030 53415 70031 20820 55500 14604
Los Rodeos ...	015 03216 98000 24213 00900 11708	
Fuerteventura..	035 53221 97022 22017 455xx 11611	035 23425 97012 19417 25500 14605
Lanzarote... ...		040 33417 70021 xxx19 34500 12xxx
Melilla...	060 40000 60021 21014 24530 1x900	060 03618 80000 10919 00900 15806
Ifni...	096 10318 15460 22715 00920 11807	
V. Cisneros ...		

VIENTO EN ALTURA

Estación	Sevilla		Barclna		S.Javier		Valencia		Barclna.		Gando	
Indicativo	391		181		433		285		181		030	
Día y hora	1	11	1	11	1	11	1	11	1	17	1	17
Altitud	dd	ff	dd	ff	dd	ff	dd	ff	dd	ff	dd	ff
Tierra	W	20	W	xx	W	30	S	30	W	20	NW	20
500	30	29	31	1x	28	22	28	40	32	18	35	35
1.000	30	19	12	18	29	35	33	29	34	18	36	29
1.500			33	22	31	62	33	47	35	14	03	23
2.000			35	14			24	46	02	4x	03	27
2.500			34	16					01	20	03	24
3.000			34	18					02	20		
4 000												
5.000												
5 500												
6.000												
7.000												
8.000												
9.000												
10.000												
11.000												
12.000												

Estación						
Indicativo						
Día y hora						
Altitud	dd ff	dd ff	dd ff	dd ff	dd ff	dd ff
Tierra						
500						
1.000						
1 500						
2.000						
2.500						
3.000						
4.000						
5.000						
5.500						
6.000						
7.000						
8.000						
9.000						
10.000						
11.000						
12.000						

Estación						
Indicativo						
Día y hora						
Altitud	dd ff	dd ff	dd ff	dd ff	dd ff	dd ff
Tierra						
500						
1.000						
1.500						
2.000						
2.500						
3 000						
4.000						
5.000						
5.500						
6.000						
7.000						
8.000						
9.000						
10.000						
11.000						
12.000						

Estación						
Indicativo						
Día y hora						
Altitud	dd ff	dd ff	dd ff	dd ff	dd ff	dd ff
Tierra						
500						
1.000						
1.500						
2.000						
2.500						
3 000						
4.000						
5.000						
5.500						
6.000						
7.000						
8.000						
9.000						
10.000						
11.000						
12.000						

(*) Altura de la superficie isobara de 850 mb. se da en la casilla PPP, suprimiendo el millar. (**) Idem 700 mb.

Ministerio de Educación, Cultura y Deporte