



MINISTERIO DEL AIRE

BOLETIN DEL SERVICIO METEOROLOGICO NACIONAL

Núm. 35.
2.ª EPOCA

MADRID, LUNES 4 DE FEBRERO DE 1952.

PRECIOS DE SUSCRIPCION: España, ptas. año. Extranjero, ptas. año. OFICINA CENTRAL METEOROLOGICA. Apartado 285. MADRID. Teléfono 25-92-33

ESTACIONES	TEMPERATURA		PRECIPITACION		Horas de sol	ESTACIONES	TEMPERATURA		PRECIPITACION		Horas de sol	ESTACIONES	TEMPERATURA		PRECIPITACION		Horas de sol
	Máx.	Mín.	Noche	Día			Máx.	Mín.	Noche	Día			Máx.	Mín.	Noche	Día	
La Coruña.....	12	7				Reinosa.....	3	1	1	4		Formentera...					
Monteventoso.	9	7				Vitoria.....		3	1			P. de Mallorca	19	11			
Lugo.....		2				Vitoria (A)....		2	1			Pollença.....					
Guitiriz.....						Logroño.....	9	4		ip	5.2	Alcudia.....					
Rozas.....		-1				Pamplona.....						Mahón.....	13	7		ip	
Santiago (A)..		2				Huesca.....						Son Bonet....					
Santiago.....	11	4	1		9.0	Monflorite....	8				9.4	Sta C. Tenerife					
Pontevedra....						Veruela.....	7				2.5	Gando.....	19	12			8.6
Vigo.....		6				Calatayud....	10					Los Rodeos...	17	10			
Ponferrada....	11	0				Valenzuela....	9					Fuerteventura.					
Gijón.....	12			2	5.0	Sanjurjo.....	10	4			7.1	Lanzarote.....	20				9.7
Oviedo.....						Zaragoza.....	10					Ceuta.....					
Santander.....	11	8	3	ip		Calamocha....						Tetuán.....					
Sondica.....						Teruel.....						Tánger.....					
Bilbao.....						Lérida.....	13	6				Larache.....					
Igueldo.....	10	6	4	1	2.5	Gerona.....	11	3				Melilla.....					
León.....	7	-1			9.6	Barcelona.....	14				8.0	Cabo Juby.....	19	16			8.3
Zamora.....	9	-1			7.8	Prat.....		5				Villa Cisneros.	28				0.2
Palencia.....		-1				Reus.....						Ifni.....	17	12			2.6
Villafria.....	4	1			3.0	Tarragona....	15			ip	5.8	OBSERVACIONES DE MONTAÑA					
Burgos.....	5	1		ip	4.5	Tortosa.....		9				Navacerrada..	-1				5.6
Valladolid....		-1				Castellón.....						Montserrat....					
Villanubla....		-1				Manises.....						Izaña.....					
Soria.....	6	-1		ip	7.3	Valencia.....	13	12				OBSERVACIONES DE LA COSTA					
Salamanca....						Alicante.....	17	12			8.0	Punta Galea..		8			
Avila.....						Rabasa.....	19	9				Cabo Mayor...	11	9	4	1	
Segovia.....	5					Murcia.....	18	8				Vares.....	12	6	2	5	
Barajas.....	12	44				Alcantarilla..	18	8				Finisterre....		7			
Madrid.....	10	4			9.8	Los Alcázares.						San Fernando.		9			
Toledo.....	10	7			9.0	San Javier....	19	13				Tarifa.....	16	10			
Guadalajara..						Sevilla.....		8				Cartagena.....	15	11			
Cuenca.....	8	0			9.1	Córdoba.....						C. S. Antonio..	17	7			
Molina.....		-2				Jaén.....		6				Cabo Bagur...	12	7			
Ciudad Real...	13	4				Granada.....	13	5			3.7						
Albacete.....	11	3			7.4	Cartuja.....	13	5									
Cáceres.....	11	8				Huelva.....		9									
Badajoz.....	13	8			4.3	Algeciras.....											
						Málaga.....	19	12			6.0						
						Almería.....	18	10			3.0						

INFORMACION GENERAL DEDUCIDA DE LAS OBSERVACIONES DE LAS DIECINUEVE (HORA OFICIAL)

Ha llovido débilmente en el Cantábrico, cabeceras de Ebro y Duero, algún punto aislado de estas cuencas y Baleares.- Se registraron fuertes vientos de componente Norte en la cuenca del Ebro y moderados en el Centro con alguna disminución de la temperatura.

TIEMPO PROBABLE HASTA LAS DIECINUEVE HORAS (HORA OFICIAL) DEL DIA 5.

Empeorará el tiempo en Cataluña, especialmente en su costa y en Gerona.- También en Baleares son de esperar chubascos y en el Estrecho permanecerá el cielo cubierto con posibles lloviznas.

AVISO ESPECIAL PARA BARCOS PESQUEROS Y NAVEGACION DE CABOTAJE.

Las altas presiones tienden a desplazarse hacia Inglaterra y Bretaña, mientras se mantiene una depresión sobre Italia.- Marejadilla con vientos moderados en las costas gallega y cantábrica.- Vientos intensos con mar gruesa y chubascos en el golfo de León, con riesgo de extenderse el mal estado de la mar hasta Baleares y costas catalanas.

SÍMBOLOS INTERNACIONALES

☁	Neblina	❄	Nieve
☁	Niebla	▽	Chubascos
∞	Calima	⚡	Tormenta
●	Llovizna	▲	Granizo
●	Lluvia	⊕	Ventisca

○	Cielo sin nubes	☉	5 octavos Nubes
◐	1 octavo "	◑	6 " "
◒	2 " "	◓	7 " "
◔	3 " "	◕	Cielo cubierto
◖	4 " "	⊗	oculto.

▲▲▲▲▲	Frente frío
▲▲▲▲▲	Frente cálido
▲▲▲▲▲	Oclusión
-----	Discontinuidad
~~~~~	Isobaras

**POSICION DE LOS SÍMBOLOS EN UNA ESTACION**

TT    E  
V ww    N    La flecha indica la dirección del  
Td Td    W    Viento, y las barbillas la fuerza.  
Una barbilla larga equivale a 2° de la escala Beaufort.

## TEMPERATURAS EXTREMAS

(DE LAS CAPITALES PENINSULARES)

Máxima: 19° en Málaga.

Mínima: 1° bajo cero en Palencia, León, Zamora, Soria y Valladolid.

### OBSERVACIONES DE MADRID

(PARQUE DEL RETIRO)

#### TEMPERATURAS

Máx. 10, 4 a 13, 15 h. Mín.: 4, 4 a 6, 45 h.

a 1 h. 8,0                      a 13 h. 10,2

a 7 h. 4,4                      a 18 h. 6,6

#### PRESIONES

Máxima: hoy 710.6 mm. a 18.00 h.

Mínima: ayer 706,2 mm. a 18.00 h.

a 1 h. 707.5                      a 13 h. 709.6

a 7 h. 708.8                      a 18 h. 710.6

#### VIENTO

Velocidad máxima: 19 m/s. a 17,55 h.

Dirección: Nordeste.

## ZONAS DE PRECIPITACION

CONTINUA    CHUBASCOS    LLOVIZNA



## EXPLICACION DE LA CLAVE

III - Indicativo de la estación.

Td Td - Temperatura del punto de rocío en grados centígrados. Si es inferior a 0° C., se suma 50 al valor absoluto de esta temperatura.

N - Nubosidad total en octavos de bóveda celeste.

dd - Dirección de donde sopla el viento. Multiplicando dd por 10, se obtiene el ángulo que forma dicha dirección con el N. geográfico, en el sentido de giro de las agujas de un reloj.

ff - Velocidad del viento en nudos.

VV - Visibilidad horizontal:

VV	Metros	VV	Metros	Kms.
X0 a X9	20 a 200	90	0 a 50	
00 a 09	200 a 2.000	91	50 a 200	
10 a 19	2.000 a 4.000	92	200 a 500	
20 a 29	4.000 a 6.000	93	500 a 1.000	
		94		1 a 2
80	16 a 20	95		2 a 4
81	20 a 40	96		4 a 10
85	100 a 150	97		10 a 20
86	150 a 200	98		20 a 50
87	200 a 300	99		50 o más
88	300 a 500			
89	500 o más			

ww - Tiempo presente. Los fenómenos son gradualmente más intensos de 00 a 99:

00-19. Ningún meteoro importante en el momento y hora precedente.

20-29. Precipitación, niebla o tormenta en la hora precedente y que cesó.

30-39. Tempestad de polvo o arena, o temporales de ventisca.

40-49. Niebla.

50-59. Llovizna.

60-69. Lluvia.

70-79. Precipitaciones sólidas, sin chubascos.

80-89. Chubascos con precipitación.

90-99. Tormenta y precipitaciones.

W - Tiempo pasado (durante las tres horas precedentes):

0. Despejado.

1. Nuboso.

2. Cubierto.

3. Tempestad de polvo o arena; ventisca.

4. Niebla o bruma muy densa.

5. Llovizna.

6. Lluvia.

7. Nieve o aguanieve.

8. Chubascos.

9. Tormenta.

PPP - Presión atmosférica en décimas de milibar (se omiten las cifras de las centenas y de los millares) referida al nivel del mar. Las estaciones de la meseta central (altitud superior a 400 metros) la reducen al nivel de 1.000 metros geodinámicos. Las estaciones de montaña (altitud superior a 1.500 metros) dan la presión al nivel de la estación.

TT - Temperatura del aire en grados centígrados. En caso de temperatura negativa, se añade 50 al valor absoluto de la temperatura.

Nh - Cantidad de nubes, en octavos, cuya base está a la altura h (inferior a 2.500 metros) por encima del nivel de la estación.

CL - Nubes bajas:

1, 2 y 3, nubes cumuliformes.

4, 5, 6 y 7, nubes estratiformes.

8 y 9, nubes estratiformes y cumuliformes.

CM - Nubes medias:

1 y 2, altostratus.

3 a 9, alto cúmulos.

CH - Nubes altas:

1 a 4, cirrus.

5 a 8, cirrostratus.

9, cirrocúmulos.

G - Indicativo de grupo.

J - Estado del terreno:

0. Seco.

1. Húmedo.

2. Encharcado.

3. Duro helado.

4. Hielo liso.

5 a 7. Hielo con barro o nieve.

8 y 9. Nieve seca pulverulenta.

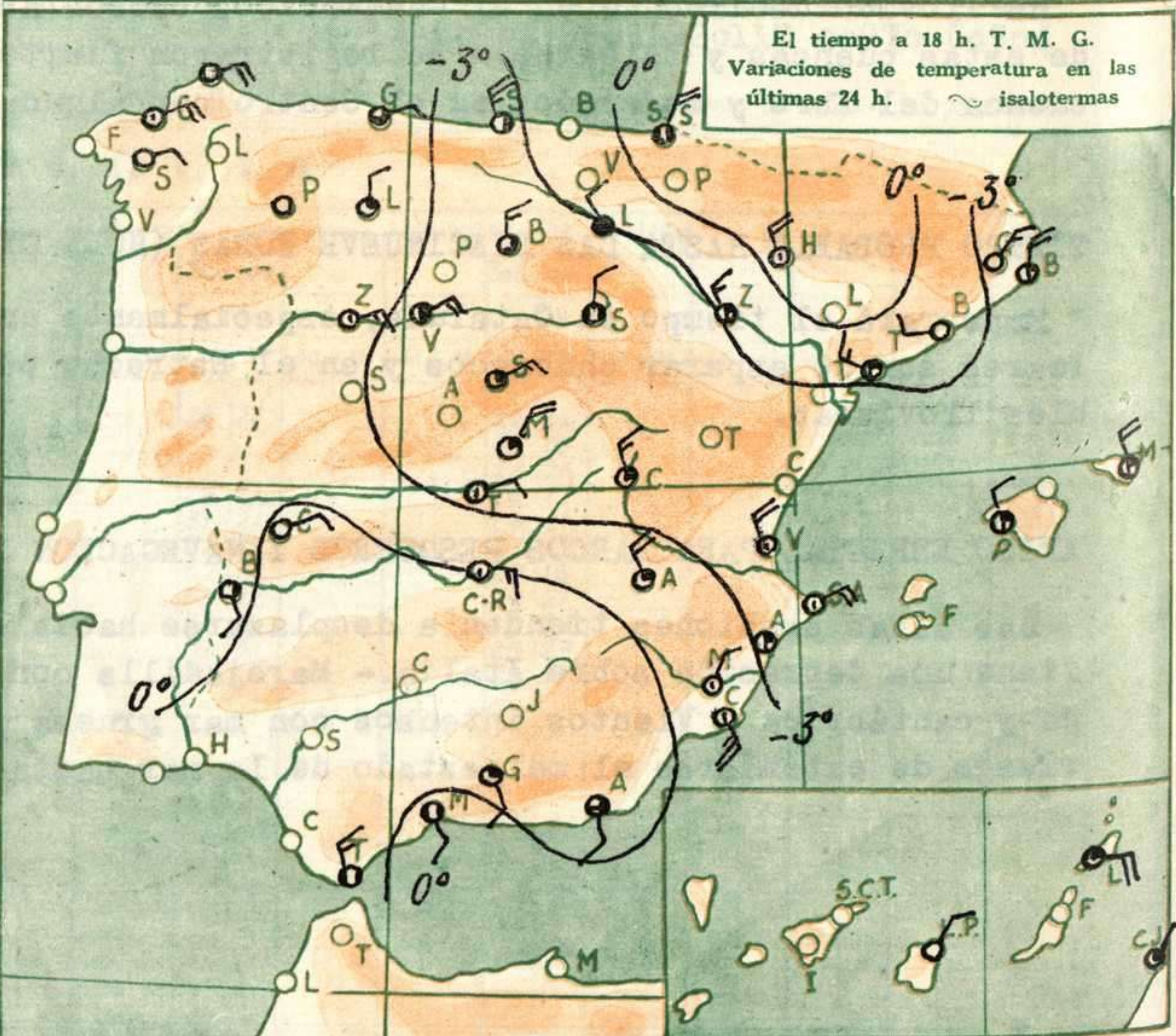
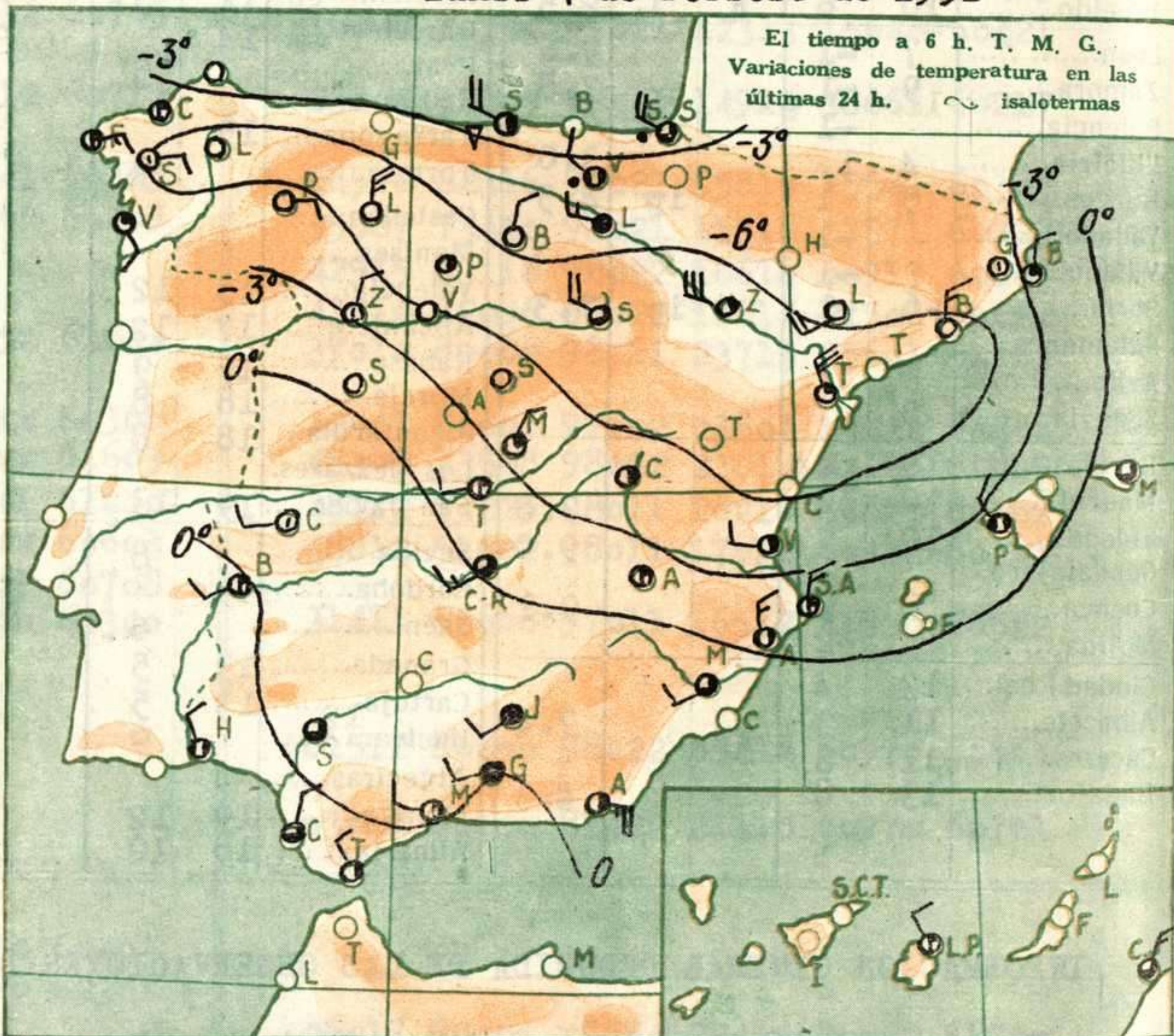
a - Carácter de la tendencia barométrica en las tres horas precedentes:

0 a 4. La presión es igual o mayor que la de tres horas antes.

5 a 9. La presión es más baja que la de tres horas antes.

pp - Valor de la tendencia barométrica: Se expresa en décimas de milibar y se obtiene restando de la presión la correspondiente a tres horas antes.

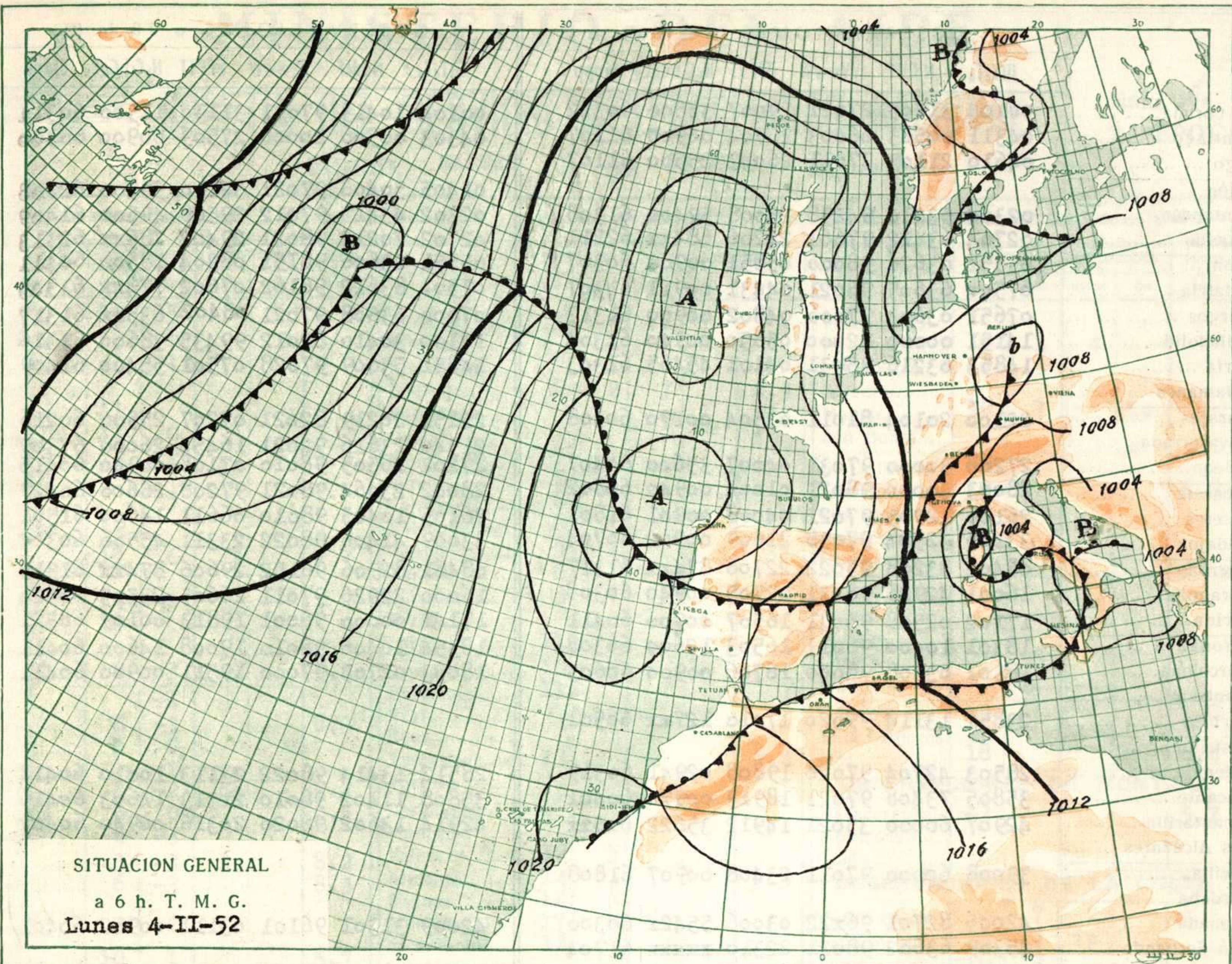
Lunes 4 de febrero de 1952





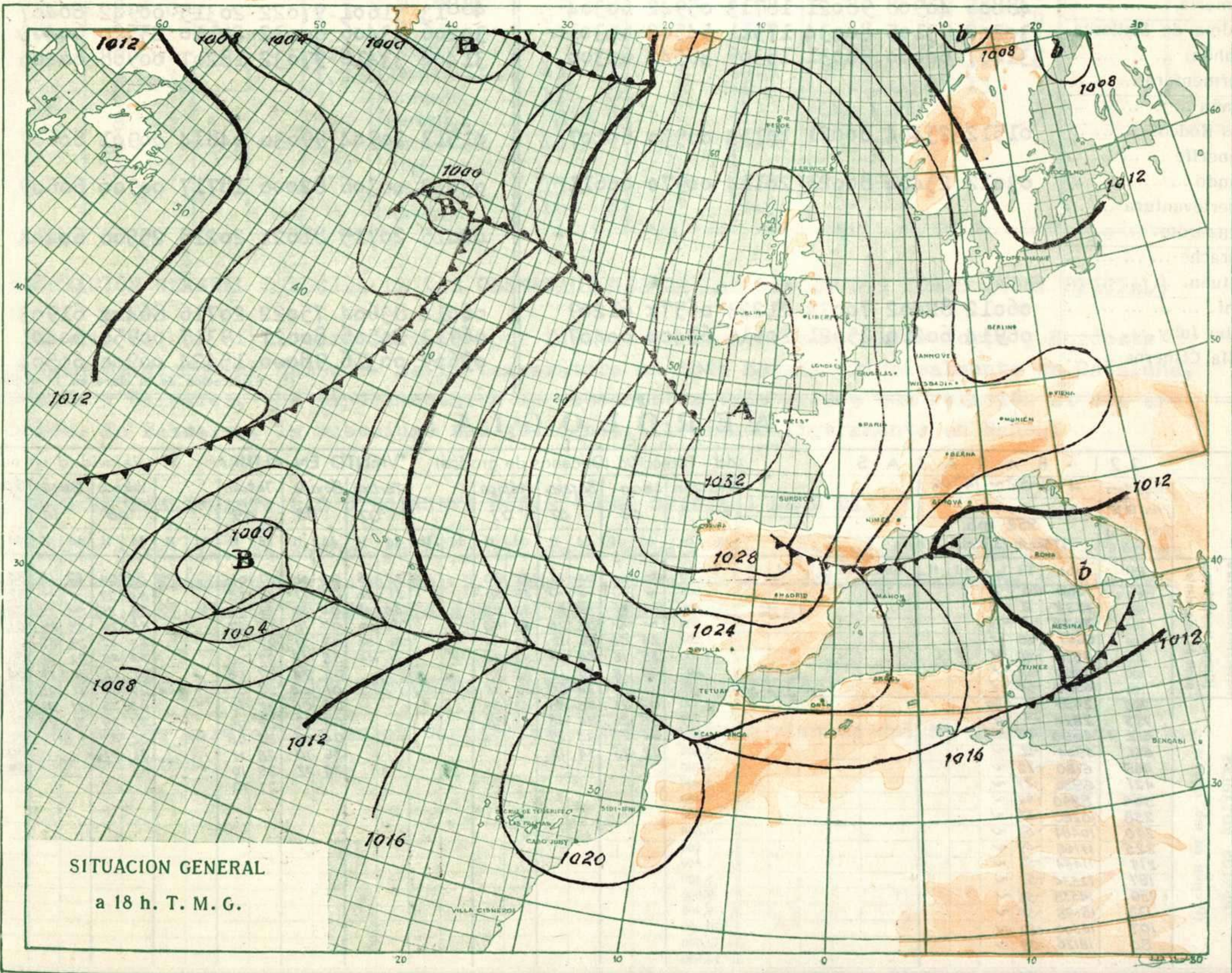
mb  
1060  
1050  
1040  
1030  
1020  
1010  
1000  
990  
980  
970  
960  
950  
940

Nudos  
110  
100  
90  
80  
70



SITUACION GENERAL  
a 6 h. T. M. G.  
Lunes 4-II-52

Mts.  
>2.000  
2.000  
2.000  
1.000  
1.000  
500  
500  
0



SITUACION GENERAL  
a 18 h. T. M. G.



