

SERVICIO METEOROLOGICO NACIONAL DE ESPAÑA

BOLETIN DIARIO DEL CENTRO DE ANALISIS Y PREDICCIÓN

MADRID, **MIÉRCOLES** 19 de **JULIO** de 1.978. Núm. 200.

Sección de Publicaciones del Servicio Meteorológico Nacional, Ciudad Universitaria - Apartado de Correos 285, Madrid (España)
Teléf.: * [341] (91) 244 35 00 - Fonometeo Madrid (información local zona Centro): 094 - Fonometeo España: (91) 232 69 40

TIEMPO PASADO (de 12 horas de ayer a 12 horas, T.M.G., de hoy):

Nubosidad y precipitaciones: Se han registrado precipitaciones en la vertiente centábrica y en puntos de Galicia y cabecera del Ebro.

Vientos fuertes: Algunas rachas superiores a 50 Km/h. del noroeste en el valle medio del Ebro y del nordeste en Gran Canaria.

Temperaturas destacables: Las máximas de ayer entre capitales de provincia, oscilan en la Península entre los 20º de Lugo, Oviedo y San Sebastián y los 44º de Murcia y Málaga; en Palma 33º; en Las Palmas 30º y en Santa Cruz de Tenerife 32º. Las mínimas de hoy se hallan comprendidas entre los 8º de Valladolid y los 23º de Murcia, Málaga, Jaén y Almería; en Palma 17º; en Las Palmas 23º y en Santa Cruz de Tenerife 24º.

PRONOSTICO PARA MAÑANA:

En el Cantábrico parcialmente nuboso con algunas nieblas matinales. En las islas Canarias intervalos nubosos al norte de las islas. Poco nuboso o despejado en las demás regiones. Gradual aumento de las temperaturas.

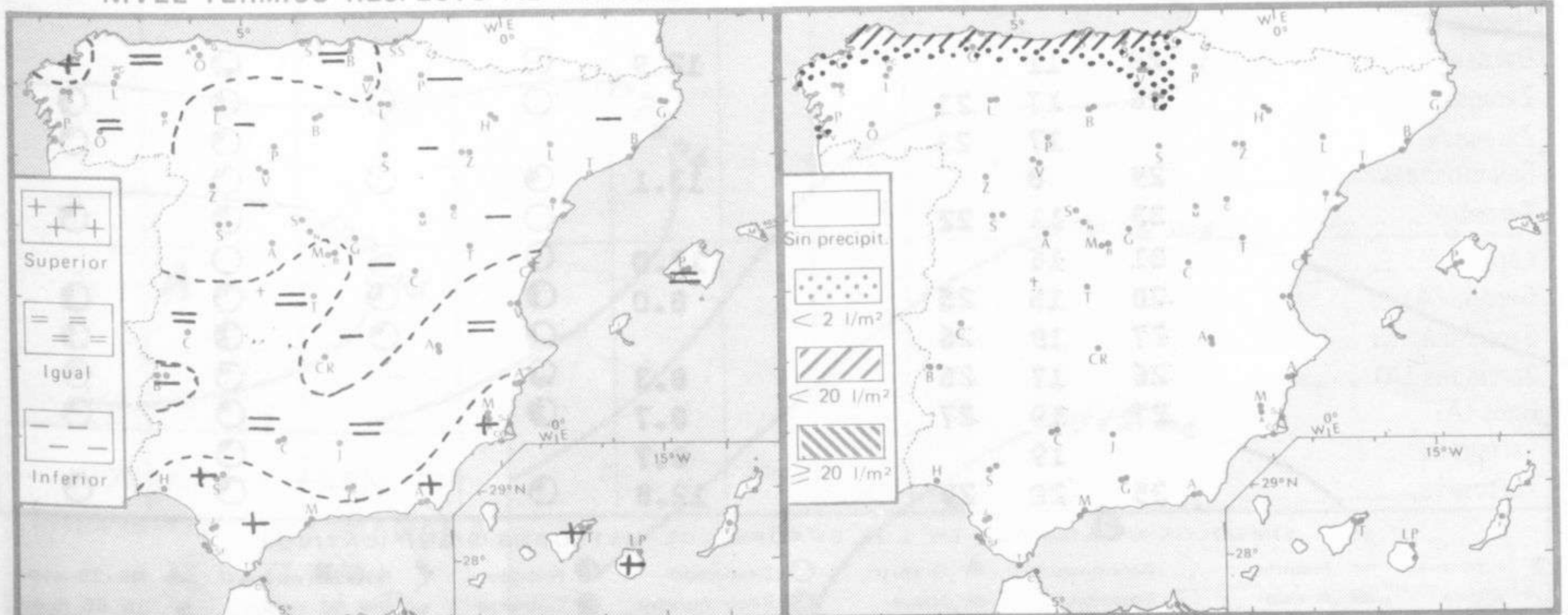
TENDENCIA PARA LOS DIAS 21 y 22.....:

Día 21: Parcialmente nuboso en el Cantábrico. Alguna nubosidad de evolución diurna en el interior de Galicia, Duero, Centro y alto Aragón. Intervalos nubosos al norte de las Canarias.

Día 22: Continuará con análogas características.

NIVEL TERMICO RESPECTO AL NORMAL

AREAS CON PRECIPITACION (12 h. ayer a 12 h. hoy)

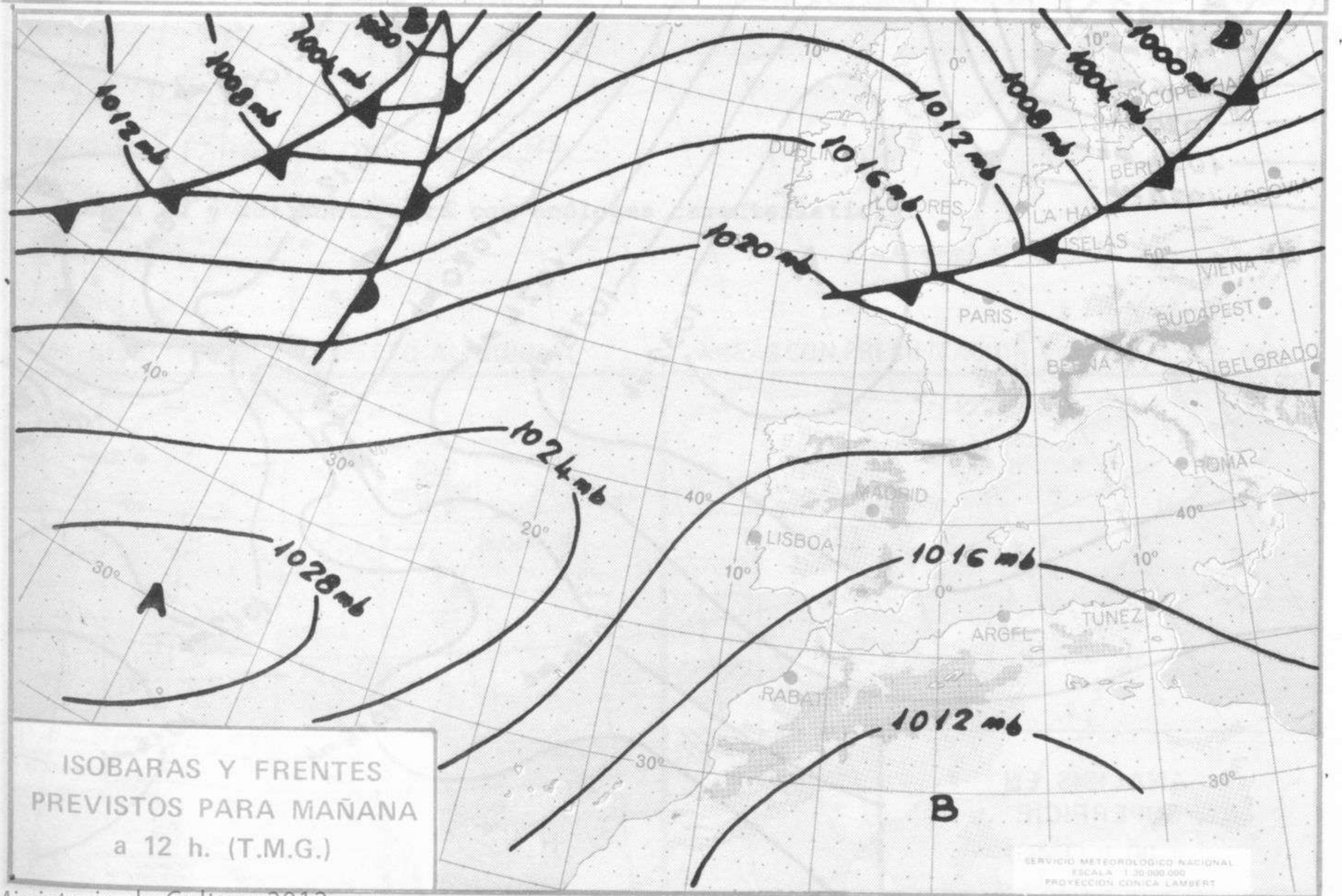


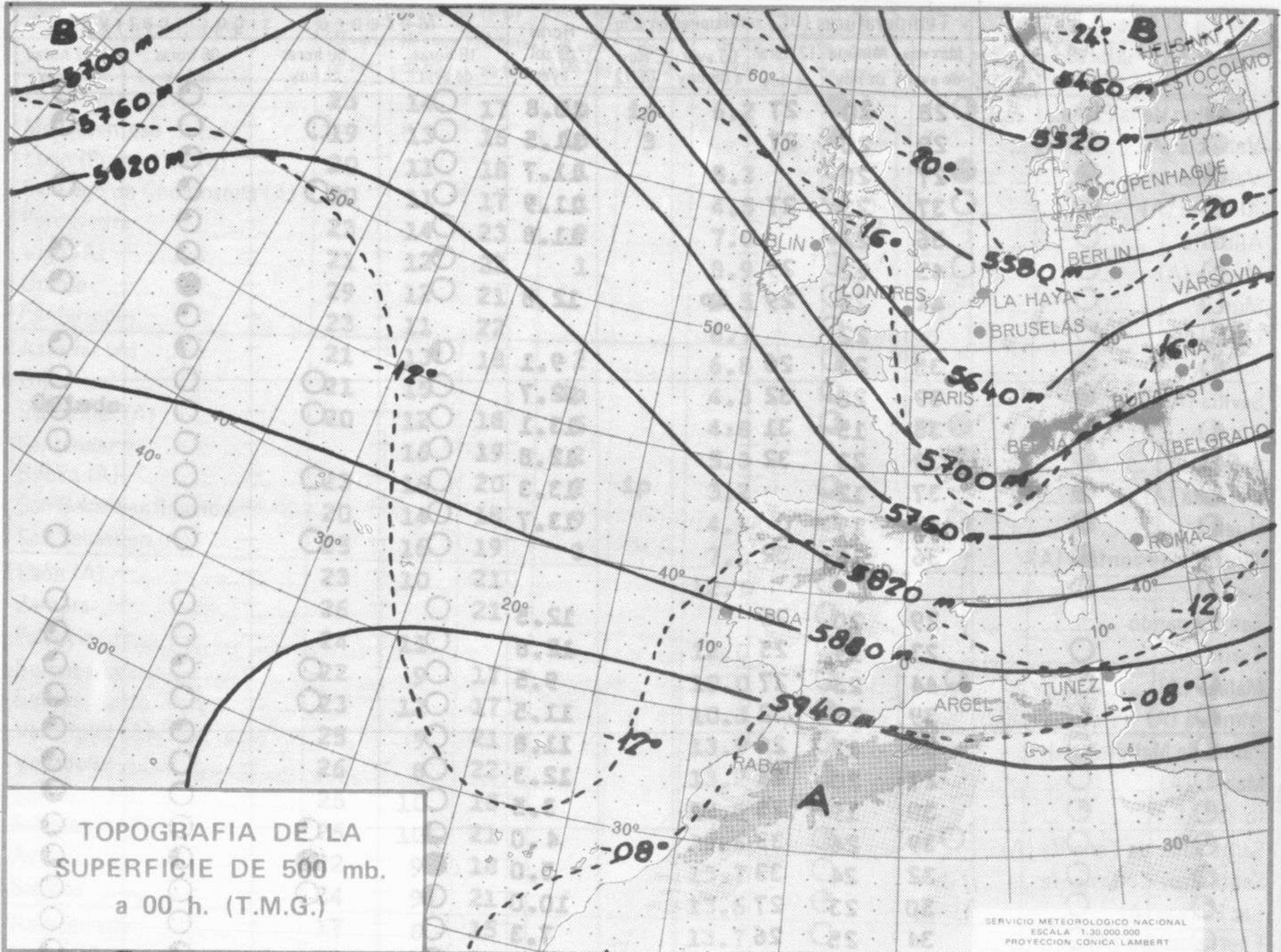
Estaciones	Temperaturas (°C)			Precipitación (l/m ²)		Horas de sol ayer	Meteoros significativos			
	Máxima de ayer	Mínima de hoy	12 horas de hoy	06 ayer a 06 hoy	Hoy 06-12		18 horas de ayer	00 horas de hoy	06 horas de hoy	12 horas de hoy
La Coruña	23	14	17	ip	ip	6.2	●	○	●	●
Monteventoso	19	13	16	ip	3		●		●	●
Lugo (Punto Centro)	20	11	18	1		5.3	○	●	●	●
Santiago de Compostela (A)	20	11	17	1		4.5	○	○	●	○
Pontevedra	23	14	23	2		7.0	○	○	○	○
Vigo (A)	21	12	22	1		8.9	○	○	○	○
Orense	29	12	21			8.5	○		○	○
Ponferrada	23	11	22			6.7	○		○	○
Asturias (A)	21	13	18	2		6.8	○		○	○
Gijón	21	15		ip		4.3	○		○	○
Oviedo	20	12	18	5		4.8	○	■	○	○
Santander		16	19	2		5.3	○	///	○	○
Bilbao (A)	23	16	20	2	ip	3.2	○		○	○
San Sebastian/Igueldo	20	14	18	9		4.9	○	●	○	○
San Sebastian (A)	25	16	19	3		7.3	○		○	○
León (A)	23	10	21			12.1	○		○	○
Zamora	26		21				○		○	○
Palencia	24	11				12.0	○		○	○
Burgos (A)	22	9	17			10.0	○	○	○	○
Burgos	23	12	17			10.3	○		○	○
Valladolid (A)	25	9	21			13.9	○		○	○
Valladolid	26	8	22			13.2	○	○	○	○
Soria	25	10	18			12.8	○		○	○
Salamanca (A)	26	10	21			13.6	○	○	○	○
Avila	22	9	18			13.7	○		○	○
Segovia	24	9	21			13.6	○		○	○
Navacerrada	17	6	15			13.7	○		○	○
Madrid/Barajas	33	14	25			12.3	○	○	○	○
Madrid (Cdad. Universitaria)	30	15	26			X	○		○	○
Guadalajara	32	12	X				○		○	○
Toledo	32	17				12.3	○		○	○
Cuenca	30	13				12.6	○		○	○
Molina de Aragón		8	20			12.8	○		○	○
Ciudad Real	34	12	34			12.5	○	○	○	○
Albacete (A)	37	13	26			13.2	○		○	○
Cáceres	31	18	30				○		○	○
Badajoz (A)	33	15	27			12.8	○		○	○
Vitoria (A)	22	14	13	ip	ip		●		●	●
Logroño	25	16	18	ip	ip	9.2	○		○	○
Logroño (A)	24	15	17			9.9	○	○	○	○
Pamplona	23	13	16	ip	ip	11.7	○		○	○
Huesca (A)										
Daroca	28	11				12.9	○		○	○
Zaragoza (A)	26	17	23				○	○	○	○
Zaragoza		17	23							
Calamocha	29	8				13.1	○	○	○	○
Teruel	33	11	22				○		○	○
Lérida	31	16				12.0	○		○	○
Gerona (A)	28	15	25			8.0	○	○	○	○
Barcelona	27	19	26				○	○	○	○
Barcelona (A)	26	17	25			8.3	○		○	○
Reus (A)	27	19	27			8.7	○		○	○
Tarragona		19				8.7				
Tortosa	35	20	29			12.8	○		○	○

SIMBOLOS UTILIZADOS EN LOS CUADROS DE METEOROS SIGNIFICATIVOS

- ☉ Llovizna
- ☁ Neblina
- ⚡ Relámpagos
- ▲ Granizo
- Despejado
- ☉ Nuboso
- ↙ NW 30 nudos
- ☉ Lluvia
- ☁ Niebla
- ⚡ Tormenta
- * Nieve
- Poco nuboso
- Cubierto
- ↘ SW 50 nudos
- ☉ NE 35 nudos
- ☉ SE 65 nudos

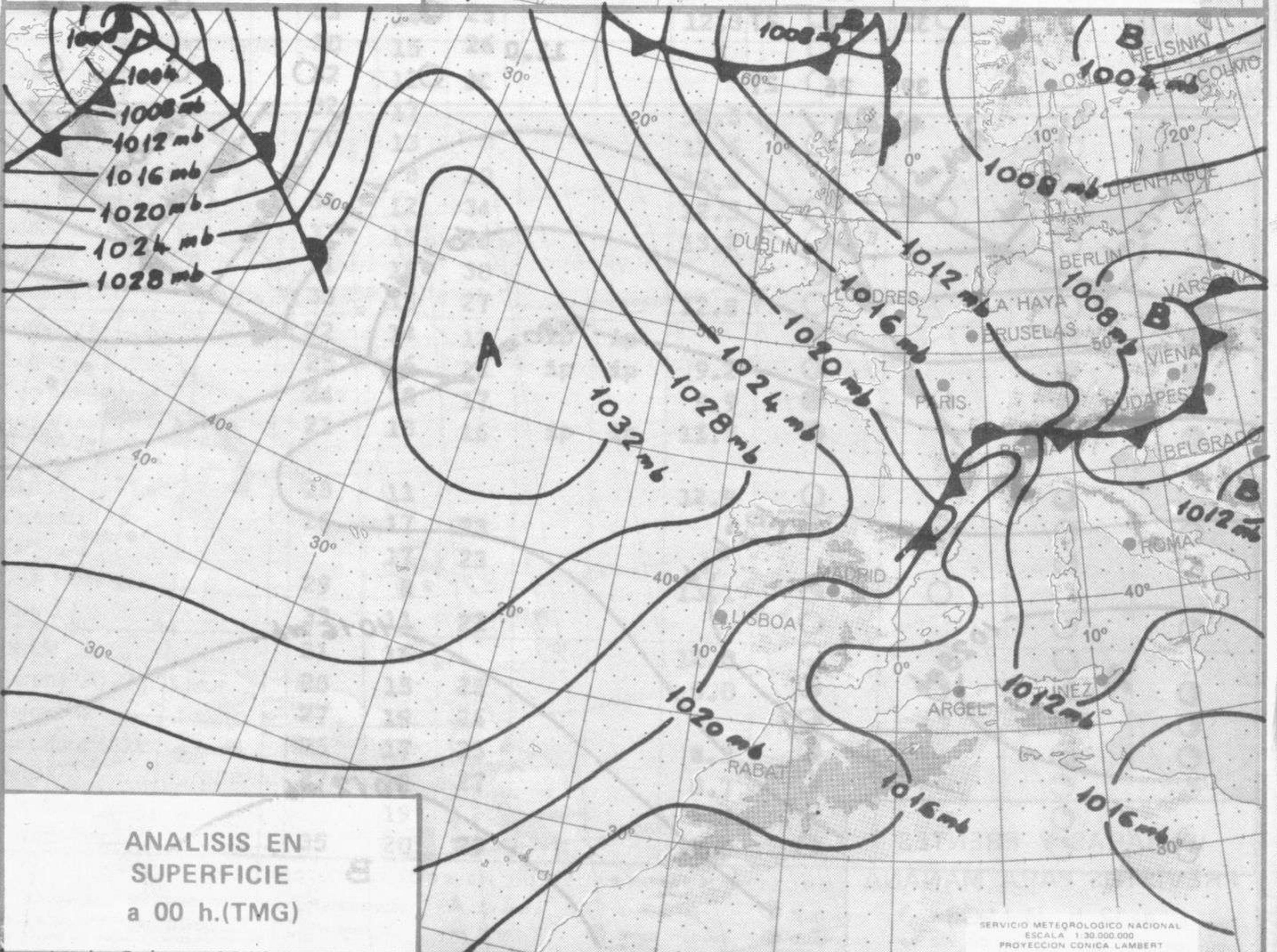
Estaciones	Temperaturas (°C)			Precipitación (l/m ²)		Horas de sol ayer	Meteoros significativos			
	Máxima de ayer	Mínima de hoy	12 horas de hoy	06 ayer a 06 hoy	Hoy 06-12		18 horas de ayer	00 horas de hoy	06 horas de hoy	12 horas de hoy
Castellón de la Plana ...	28	20	27			10.8	○		○	○
Valencia (A) ...	29	20	27			11.5	○	○		○
Valencia ...	27	20				11.7	○			
Alicante (A) ...	37	23	27			11.9	○	○		○
Alicante ...	36	22				11.8	○			
Murcia (A) ...	43	22	29				○			○
Murcia ...	44	23	29	ip		12.8	○		●	○
Cartagena ...		22								
San Javier ...	35	23	26			9.1	○			○
Sevilla (A) ...	39	20	32			12.7	○	○		○
Córdoba (A) ...	38	15	31			13.1	○	○		○
Jaén ...	38	23	32			12.8	○			○
Granada (A) ...	37	12				13.3	○	○		
Huelva ...	37	19				13.7	○			
Jerez de la Frontera (A) ...	36	18	32				○	○		○
Cádiz ...										
San Fernando ...	29	20	26			12.5	○			○
Tarifa ...	23	19	25			12.8	○			○
Málaga (A) ...	44	23	27			9.5	○	○		○
Almería (A) ...	39	23	32			11.5	○	○		○
Palma de Mallorca (A) ...	33	17	26			11.8	○			○
Mahón (A) ...	27	20	24			12.3	○			○
Ibiza (A) ...	30	19	25			3.5	○			○
Santa Cruz de Tenerife (A)...	39	24	33			4.0	○	○		○
Santa Cruz de Tenerife ...	32	24	33			5.0	○	○		○
Las Palmas (A) ...	30	23	27			10.0	○	○		○
Fuerteventura (A) ...	34	25	26			7.3	○			○
Lanzarote (A) ...	32	22	27				○			○
Ceuta ...						11.0	○	○		○
Melilla ...	39	26	27				○	○		○





TOPOGRAFIA DE LA SUPERFICIE DE 500 mb. a 00 h. (T.M.G.)

SERVICIO METEOROLOGICO NACIONAL
 ESCALA 1:30.000.000
 PROYECCION CONICA LAMBERT



ANALISIS EN SUPERFICIE a 00 h.(TMG)

SERVICIO METEOROLOGICO NACIONAL
 ESCALA 1:30.000.000
 PROYECCION CONICA LAMBERT