

SERVICIO METEOROLOGICO NACIONAL DE ESPAÑA

BOLETIN DIARIO DEL CENTRO DE ANALISIS Y PREDICCIÓN

MADRID, MIERCOLES 12 de

JULIO

del 1978.

Núm. 193.

Sección de Publicaciones del Servicio Meteorológico Nacional, Ciudad Universitaria - Apartado de Correos 285, Madrid (España)
Teléf.: * [341] (91) 244 35 00 - Fonometeo Madrid (información local zona Centro): 094 - Fonometeo España: (91) 232 69 40

TIEMPO PASADO (de 12 horas de ayer a 12 horas, T.M.G., de hoy):

Nubosidad y precipitaciones: Se han registrado precipitaciones débiles y dispersas en la vertiente cantábrica y sur de Levante. Al amanecer hubo bancos de nieblas en el interior de Galicia y Menorca.

Vientos fuertes: Rachas algo superiores a 50 Km/h. localmente, del primer cuadrante en Gran Canaria.

Temperaturas destacables: Las máximas de ayer entre capitales de provincia oscilan entre los 18^º de Oviedo y los 37^º de Málaga; en Palma 28^º; en Las Palmas 23^º y en Santa Cruz de Tenerife 23^º. Las mínimas de hoy se hallan comprendidas entre los 8^º de Lugo y los 24^º de Málaga; en Palma 16^º; en ambas capitales canarias 20^º.

PRONOSTICO PARA MAÑANA:

En Galicia nuboso con algunas precipitaciones débiles. En el Duero y Extremadura nubosidad de evolución diurna. Poco nuboso en las demás regiones con algunas nieblas o neblinas matinales en el Cantábrico.

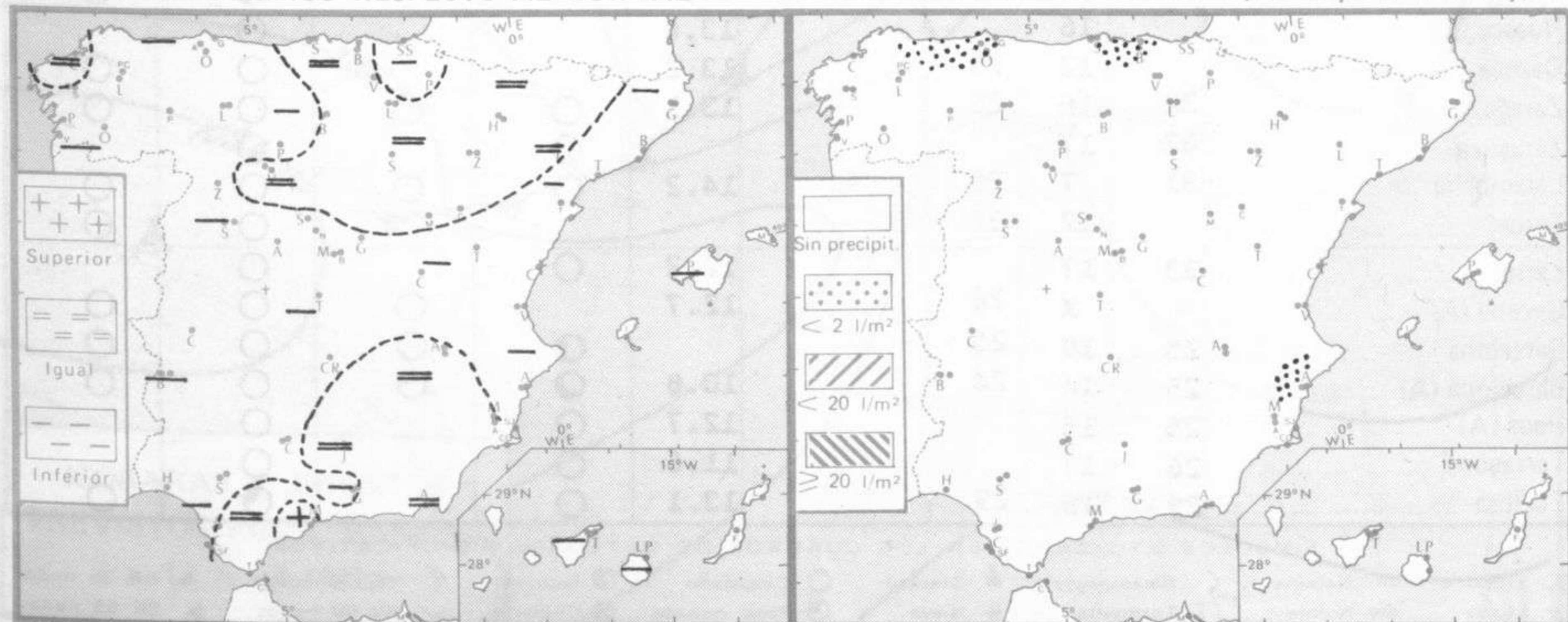
TENDENCIA PARA LOS DIAS 14 y 15.:

Día 14: En el Duero, Centro y alto Ebro y Extremadura nubosidad de evolución diurna con riesgo de algún chubasco o tormenta local. Poco nuboso en las demás regiones.

Día 15: Continuará con análogas características.

NIVEL TERMICO RESPECTO AL NORMAL

AREAS CON PRECIPITACION (12 h. ayer a 12 h. hoy)

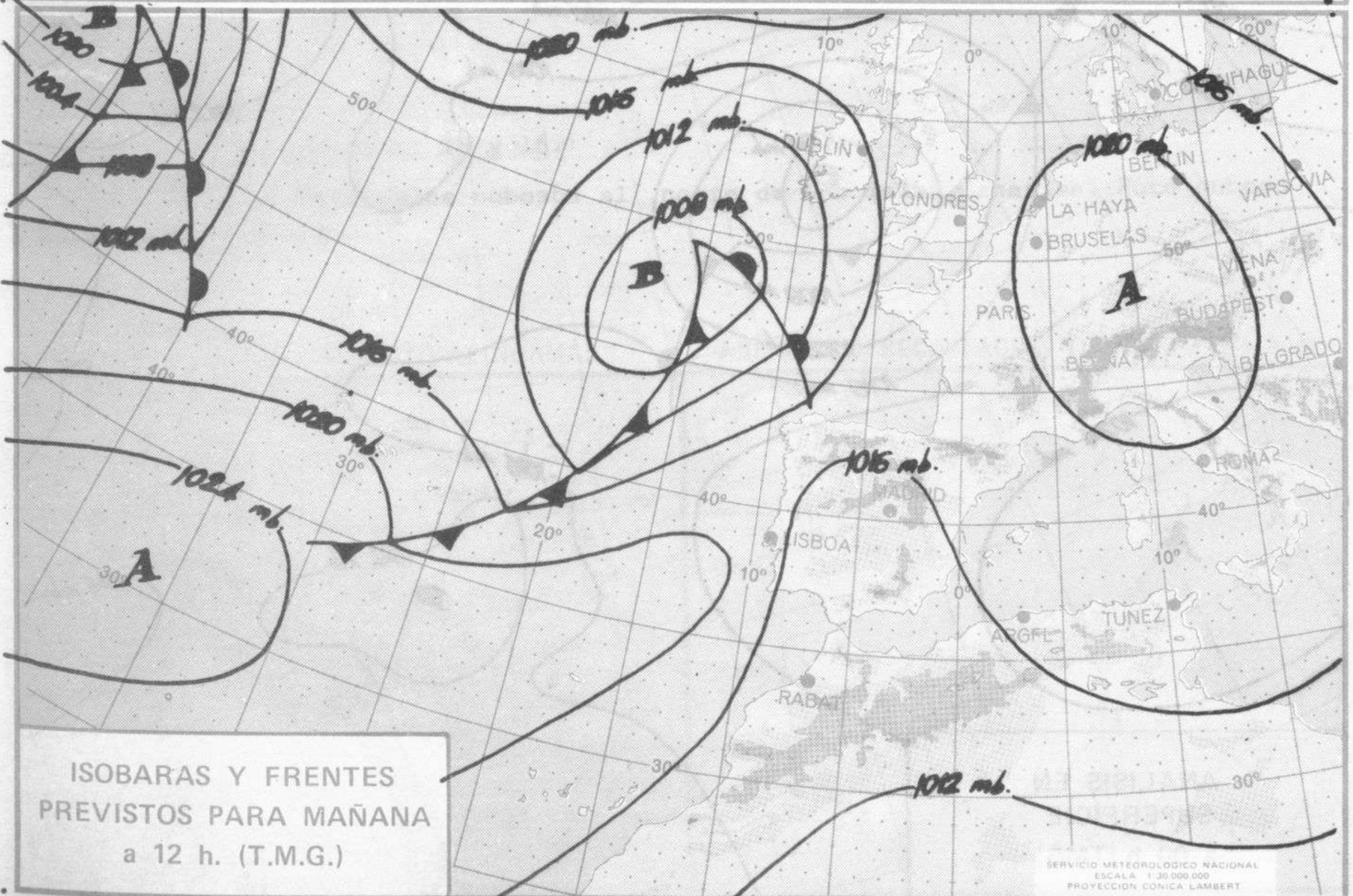


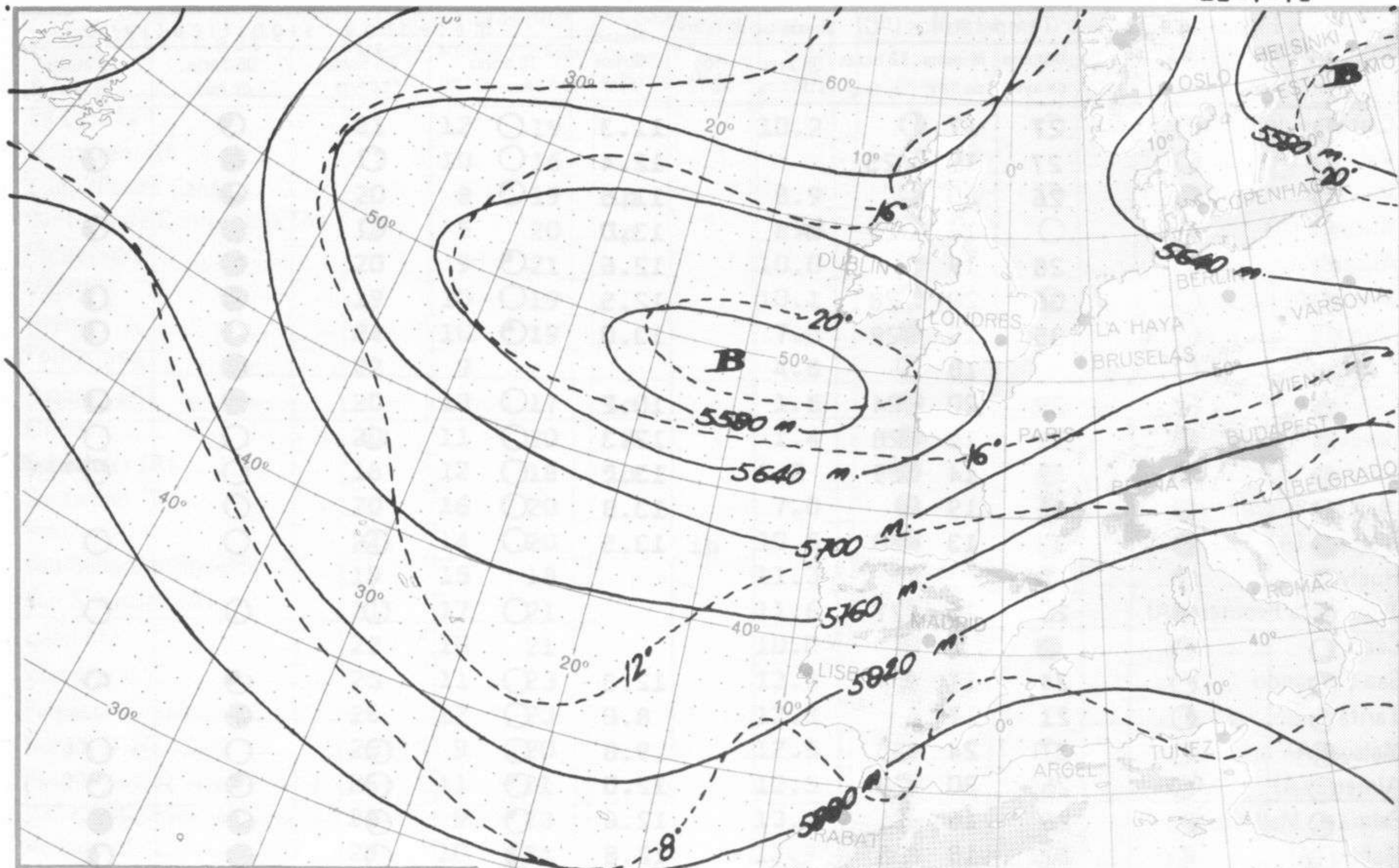
Estaciones	Temperaturas (°C)			Precipitación (l/m ²)		Horas de sol ayer	Meteoros significativos			
	Máxima de ayer	Mínima de hoy	12 horas de hoy	06 ayer a 06 hoy	Hoy 06-12		18 horas de ayer	00 horas de hoy	06 horas de hoy	12 horas de hoy
La Coruña	21	12	19			10.2	☉	○	☉	☉
Monteventoso	17	10	16				☉	☉	☉	☉
Lugo (Punto Centro)	20	8	19	ip		8.9	☉	☉	☉	☉
Santiago de Compostela (A)	18	5	20	ip		8.5	☉	○	☉	☉
Pontevedra	20	9	21			10.0	☉	○	☉	☉
Vigo (A)	19	10	19			10.1	☉	○	☉	☉
Orense	24	10	19			7.0	☉	○	☉	○
Ponferrada	22	9				4.8	☉		☉	
Asturias (A)	20	13	17	ip		1.5	☉		☉	☉
Gijón	20	11	20	X		1.4	☉		☉	☉
Oviedo (A)	18	12	18	ip		1.2	☉	●	☉	☉
Santander	20	16	20			7.0	☉	●	☉	☉
Bilbao (A)	24	14	20		ip	10.5	☉		☉	☉
San Sebastian/Igueldo	19	15	18			11.3	☉	●	☉	☉
San Sebastian (A)	21	17	21			11.6	☉		☉	☉
León (A)	23	10	21			10.0	☉	●	☉	☉
Zamora	25	11	23			13.5	☉		☉	☉
Palencia	26	12	23			12.8	☉		☉	☉
Burgos (A)	25	9	20			12.5	☉	○	☉	☉
Burgos	26	11	21			12.5	☉		☉	☉
Valladolid (A)	25	9	23			13.4	☉		☉	☉
Valladolid	28	10	24			12.9	☉	○	☉	☉
Soria	28	10				12.9	☉		☉	☉
Salamanca (A)	26	9	24			13.3	☉	○	☉	☉
Avila	25	10	23			12.8	☉		☉	☉
Segovia	26	11	26			12.5	☉		☉	☉
Navacerrada	18	10	16			13.5	☉		☉	☉
Madrid/Barajas	31	11	28			12.7	☉	○	☉	☉
Madrid (Cdad. Universitaria)	30	11	27			X	○	○	○	○
Guadalajara	30	12					○		○	○
Toledo	30	17	28			12.3	○		○	○
Cuenca	29	11	30			12.6	○		○	○
Molina de Aragón	28	X				13.5	○		○	○
Ciudad Real	31	10	28			13.8	○	○	○	○
Albacete (A)	34	13	30			14.0	○	○	○	○
Cáceres	28	14	24				○	○	○	○
Badajoz (A)	29	13	25			12.5	○		○	○
Vitoria (A)	24	14	19				☉		☉	☉
Logroño	29	12	23			12.4	☉		☉	☉
Logroño (A)	29	12	22			12.6	☉	○	☉	☉
Pamplona	25	9	24			12.8	○		☉	☉
Huesca (A)		16				13.6			○	○
Daroca		12	29			13.2			○	○
Zaragoza (A)	32	16	26			13.1	○	○	○	○
Zaragoza	32	17					○		○	○
Calamocha	31	7	28			14.2	○	○	○	○
Teruel		12	31						○	○
Lérida	33	17				12.2	○		○	○
Gerona (A)		X	26			12.7		○	○	○
Barcelona	25	18	25				☉	○	○	○
Barcelona (A)	25	14	24			10.8	☉	○	○	○
Reus (A)	25	15				12.7	○		○	○
Tarragona	26	17				11.6	○		○	○
Tortosa	29	18	29			13.1	○		○	○

SIMBOLOS UTILIZADOS EN LOS CUADROS DE METEOROS SIGNIFICATIVOS

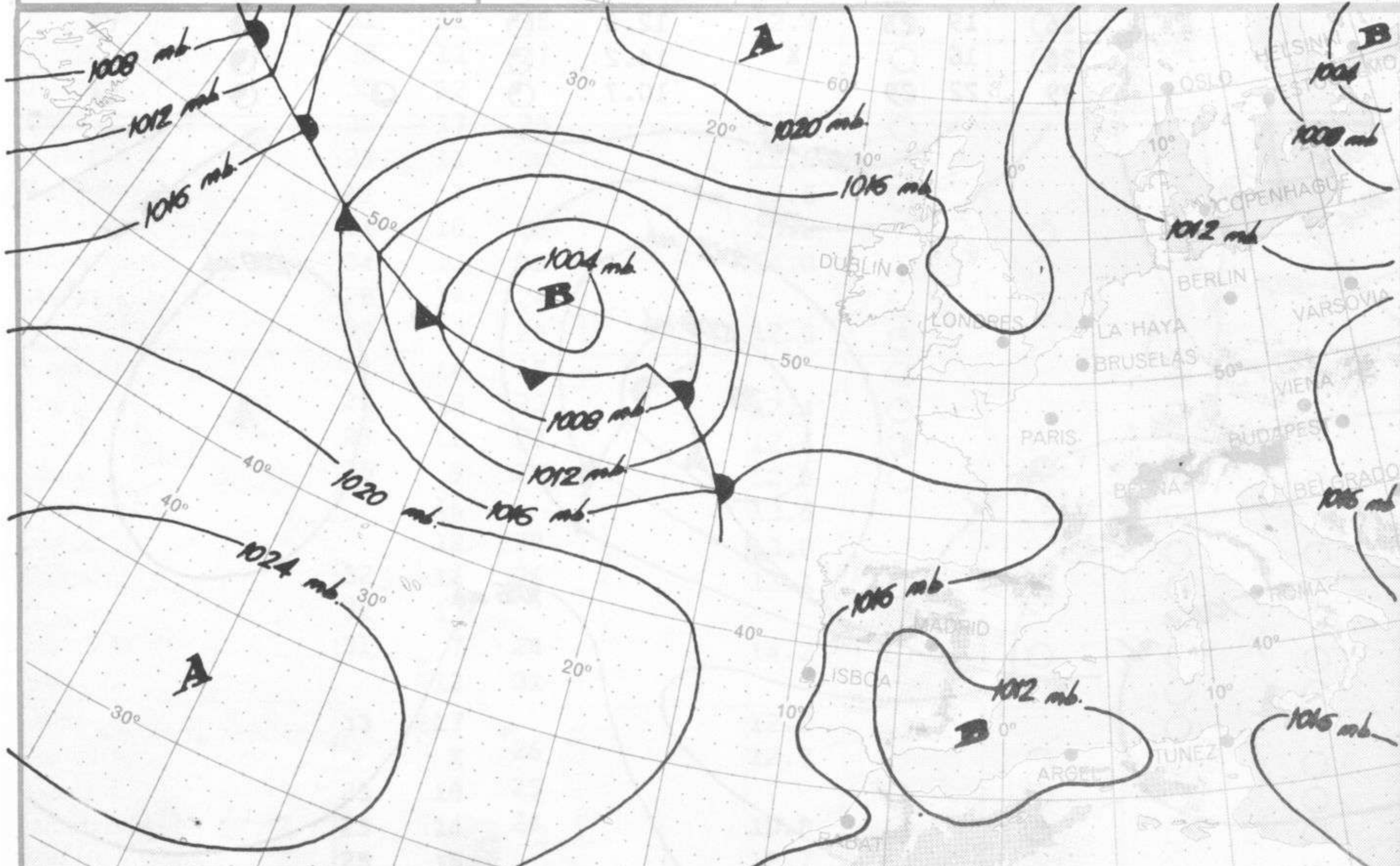
- ☉ Llovizna
- ☉ Despejado
- ☉ Nuboso
- ☉ NW 30 nudos
- ☉ NE 35 nudos
- ☉ Lluvia
- ☉ Poco nuboso
- ☉ Cubierto
- ☉ SW 50 nudos
- ☉ SE 65 nudos
- ☉ Neblina
- ☉ Relámpagos
- ☉ Granizo
- ☉ Tormenta
- ☉ Nieve

Estaciones	Temperaturas (°C)			Precipitación (l/m ²)		Horas de sol ayer	Meteoros significativos			
	Máxima de ayer	Mínima de hoy	12 horas de hoy	06 ayer a 06 hoy	Hoy 06-12		18 horas de ayer	00 horas de hoy	06 horas de hoy	12 horas de hoy
Castellón de la Plana	27	17				11.3	○		☾	
Valencia (A)	27	19	25			12.4	○	○	●	☾
Valencia	26	20				11.5	○		●	
Alicante (A)		19	29	ip		13.0		○	●	☾
Alicante	28	19				12.6	☾		●	
Murcia (A)	36	20	28			12.5	○		●	☾
Murcia	35	19	29			13.0	☾		●	☾
Cartagena		18							●	
San Javier	29	20	24			10.2	○		●	☾
Sevilla (A)	31	16	28			12.3	○	☾	○	○
Córdoba (A)	32	14	29			13.2	○		○	○
Jaén	36	19				13.8	○		○	
Granada (A)	33	13	30			13.5	○	○	○	○
Huelva										
Jerez de la Frontera (A) ...	28	15	27				○	○	○	○
Cádiz										
San Fernando	24	17	25			12.3	○		☾	○
Tarifa	21	17				8.0	○		●	
Málaga (A)	37	24	25			9.8	○	○	○	○
Almería (A)	26	20	28			12.0	☾	○	☾	☾
Palma de Mallorca (A)	28	16	26			12.6	☾	☾	☾	●
Mahón (A)	27	18	25			12.8	☾	○	●	☾
Ibiza (A)	28	20	27			13.1	☾	☾	☾	●
Santa Cruz de Tenerife (A)...	20	14	18			5.9	☾	☾	●	☾
Santa Cruz de Tenerife	26	20	25			12.7	☾	●	○	☾
Las Palmas (A)	23	20	23			8.0	☾	●	●	☾
Fuerteventura (A)	24	19	22			9.2	☾		●	○
Lanzarote (A)	26	19	25			12.3	☾		☾	☾
Ceuta	26	16				14.2	☾		☾	
Melilla	29	22	29			10.7	☾	☾	☾	☾





TOPOGRAFIA DE LA SUPERFICIE DE 500 mb. a 00 h. (T.M.G.)



ANALISIS EN SUPERFICIE a 00 h.(TMG)