

SERVICIO METEOROLOGICO NACIONAL DE ESPAÑA

BOLETIN DIARIO DEL CENTRO DE ANALISIS Y PREDICCIÓN

MADRID, VIERNES 2 de JUNIO de 1.978. Núm. 153.

Sección de Publicaciones del Servicio Meteorológico Nacional, Ciudad Universitaria - Apartado de Correos 285, Madrid (España)
Teléf.: * [341] (91) 244 35 00 - Fonometeo Madrid (información local zona Centro): 094 - Fonometeo España: (91) 232 69 40

TIEMPO PASADO (de 12 horas de ayer a 12 horas, T.M.G., de hoy):

Nubosidad y precipitaciones: Salvo algunas precipitaciones dispersas en la cuenca del Ebro, en el resto de la Península, en Baleares y en Canarias no se han registrado. La característica de las últimas 24 horas han sido los bancos de niebla habidos en Galicia, vertiente cantábrica y en forma muy aislada en el bajo Ebro, Sureste y Menorca.

Vientos fuertes: Rachas de levante en el Estrecho.

Temperaturas destacables: Las máximas de ayer entre capitales de provincia se hallan comprendidas en la Península entre los 18^º en Pontevedra y 32^º en Sevilla; en Palma 25^º; en Las Palmas 22^º y en Santa Cruz de Tenerife 23^º. Las mínimas de hoy oscilan entre los 6^º en Valladolid y los 18^º de Hulva y Santa Cruz de Tenerife.

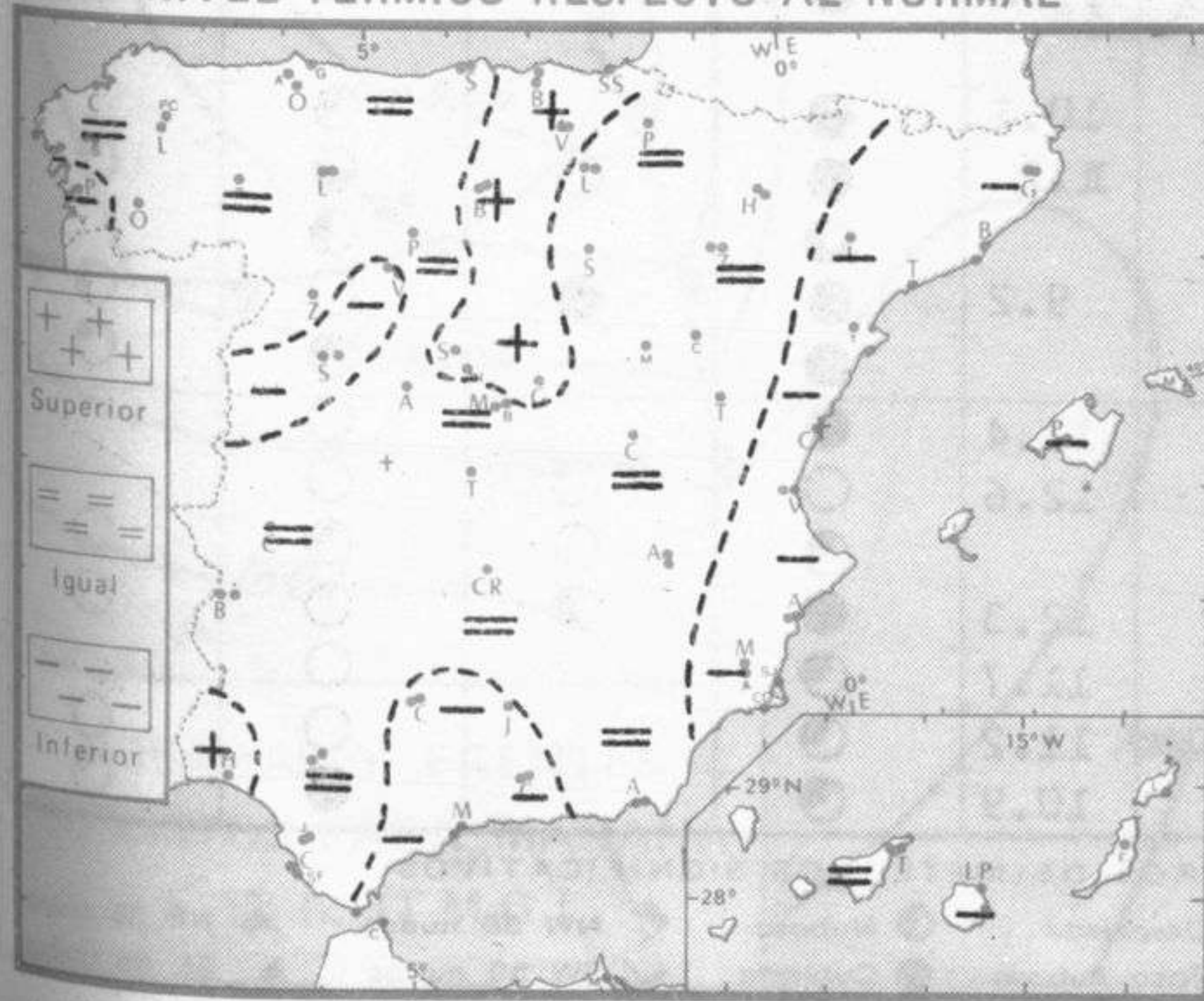
PRONOSTICO PARA MAÑANA:

En la vertiente atlántica nubosidad de evolución diurna con tormentas dispersas a última hora en el interior de Galicia, Extremadura, mesetas castellanas y de manera muy aislada, en Aragón y Andalucía. Nieblas y neblinas en el resto de Galicia y Cantábrico. Nuboso al norte de Canarias. Poco nuboso en las demás regiones.

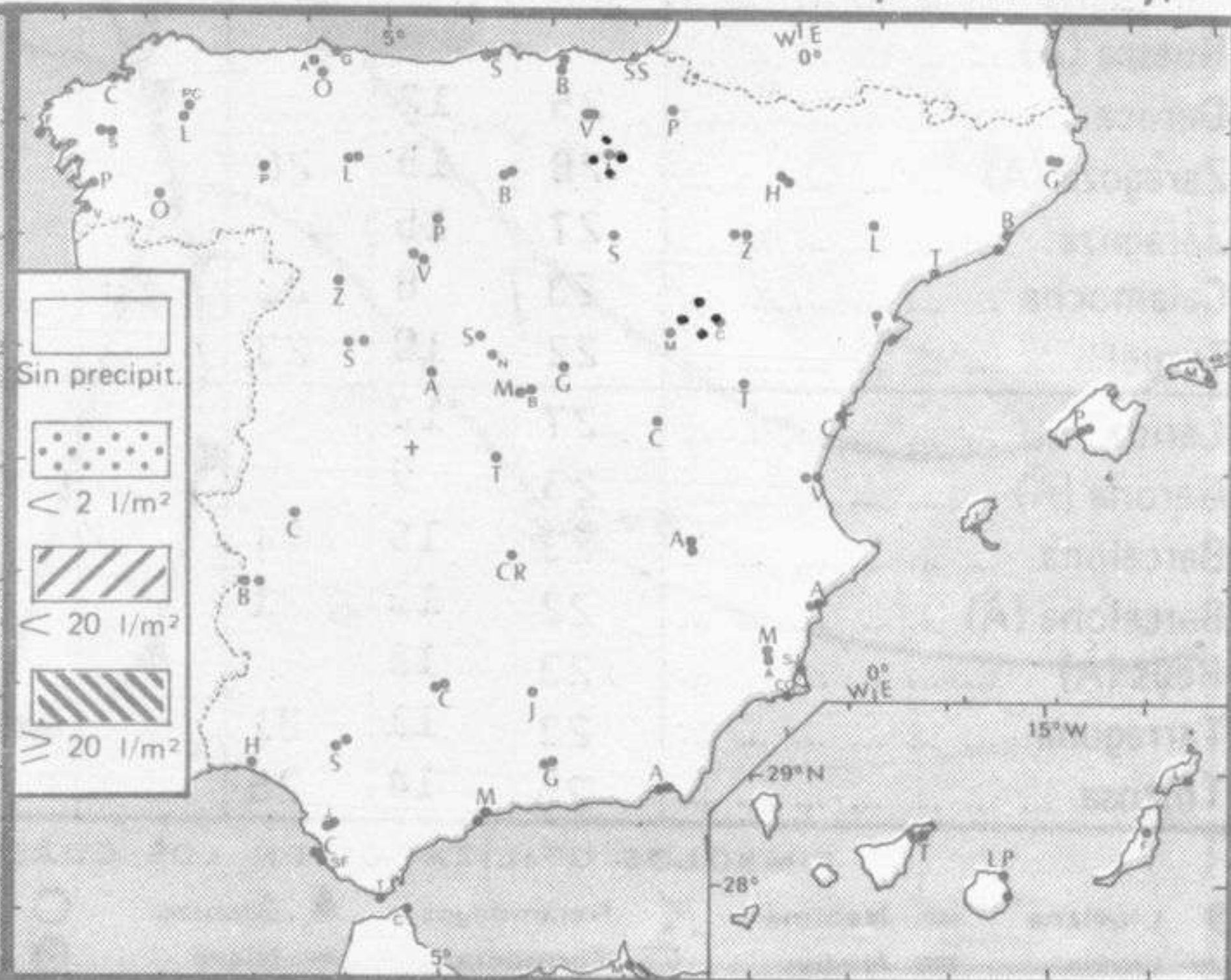
TENDENCIA PARA LOS DIAS 4 y 5:

Días 4 y 5: Tendencia a aumentar la frecuencia de tormentas en la vertiente atlántica y Aragón a la vez que se extenderán a Cataluña y norte de Levante.

NIVEL TERMICO RESPECTO AL NORMAL



AREAS CON PRECIPITACION (12 h. ayer a 12 h. hoy)

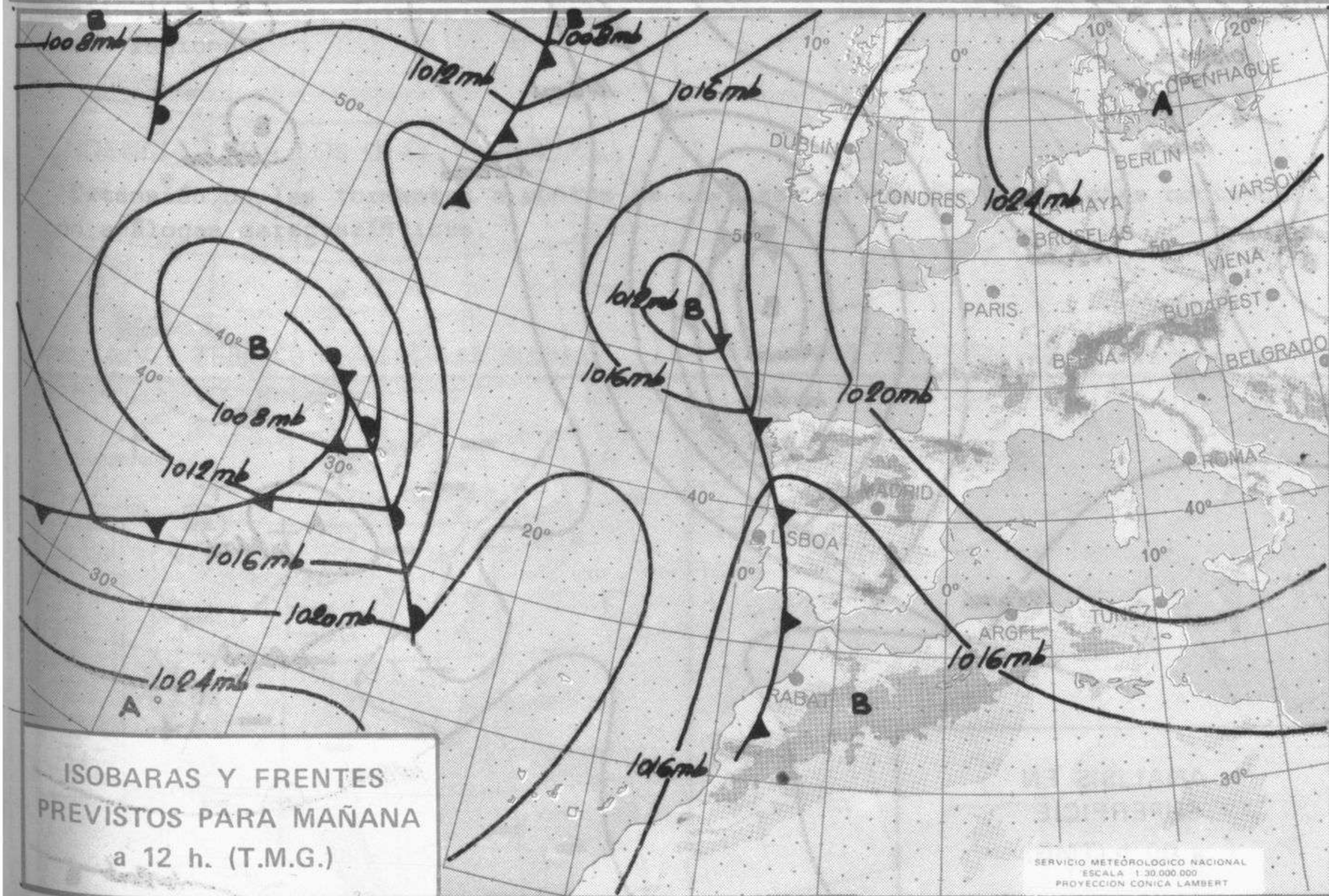


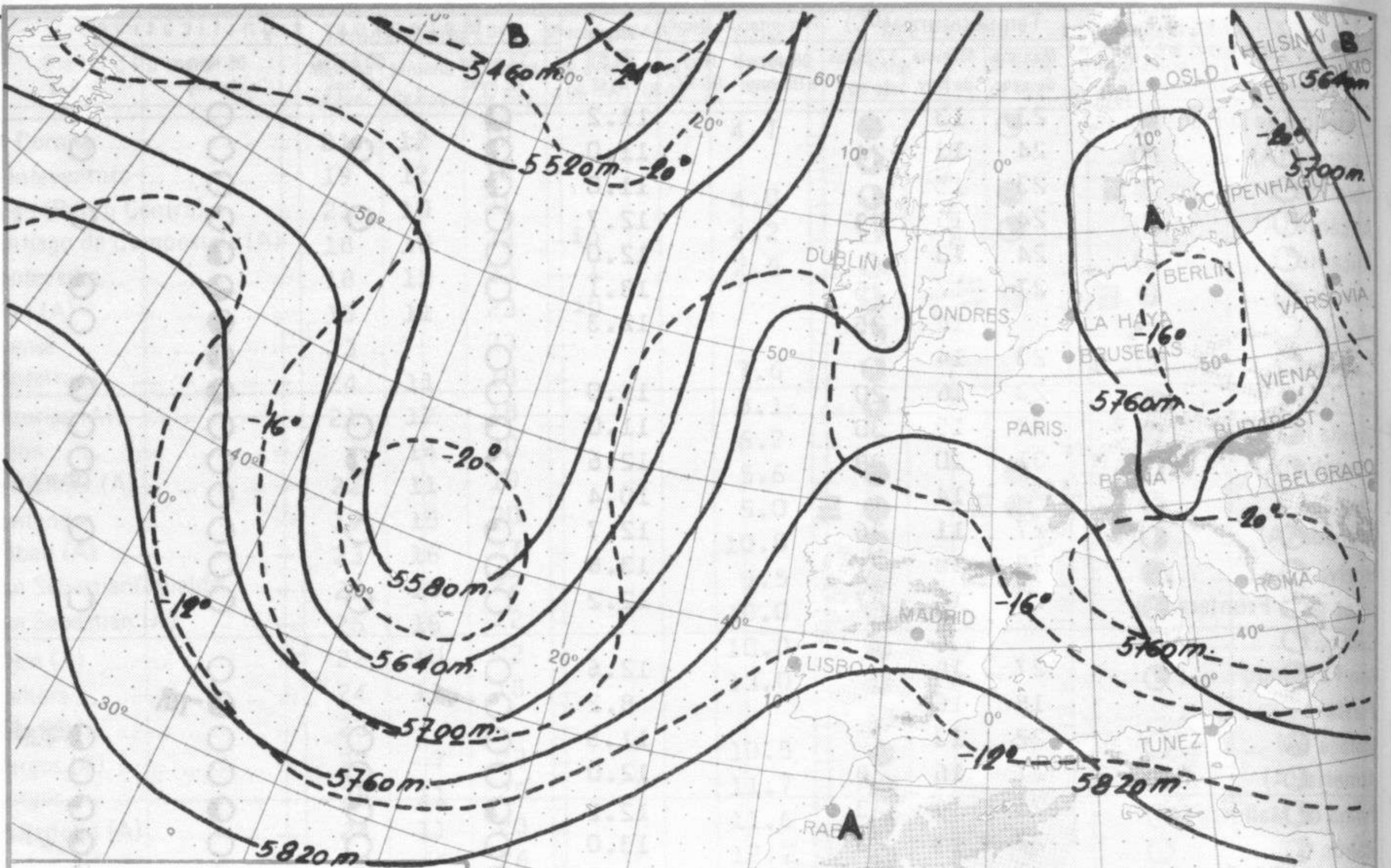
Estaciones	Temperaturas (OC)			Precipitación (l/m ²)		Horas de sol ayer	Meteoros significativos			
	Máxima de ayer	Mínima de hoy	12 horas de hoy	06 ayer a 06 hoy	Hoy 06-12		18 horas de ayer	00 horas de hoy	06 horas de hoy	12 horas de hoy
La Coruña	21	12	19			4.7	☉	☉	☉	☉
Monteventoso	19	12	18				☉			☉
Lugo (Punto Centro)	21	10	21			4.0	☉	☉	☉	☉
Santiago de Compostela (A)	18	10	23	ip		4.2	☉	☉	☉	☉
Pontevedra	18	12	23	1		2.5	☉		☉	☉
Vigo (A)	18	11	23	ip			☉	☉	☉	☉
Orense	23		23				☉			☉
Ponferrada	24	11	18			7.6	☉		☉	☉
Asturias (A)	21	12	18			8.1	☉		☉	☉
Gijón		14	20			6.2			☉	☉
Oviedo (A)	22	11	19			5.6	☉	☉	☉	☉
Santander	19	15	20			5.0	☉	☉	☉	☉
Bilbao (A)	23	16	27			10.0	☉		☉	☉
San Sebastian/Igueldo	26	15	22			9.5	☉	☉	☉	☉
San Sebastian (A)	26	16	22			10.0	☉		☉	☉
León (A)	22	10	22			10.0	☉		☉	☉
Zamora	24	11	18			13.0	☉		☉	☉
Palencia	23						☉			☉
Burgos (A)	23	7	22			10.5	☉	☉	☉	☉
Burgos	25	11	25			11.7	☉		☉	☉
Valladolid (A)	24	11	23			11.6	☉		☉	☉
Valladolid	25	6	26			12.7	☉	☉	☉	☉
Soria	22	10				9.1	☉		☉	☉
Salamanca (A)	21	9	23			13.2	☉	☉	☉	☉
Avila	20	9				11.3	☉		☉	☉
Segovia	23	12	20			12.4	☉		☉	☉
Navacerrada	14	9	14			11.9	☉		☉	☉
Madrid/Barajas	25	12	25			11.3	☉	☉	☉	☉
Madrid (Cdad. Universitaria)	25	13	24			11.6	☉	☉	☉	☉
Guadalajara	25	13					☉		☉	☉
Toledo	24	14				10.2	☉		☉	☉
Cuenca	27	10				9.6	☉		☉	☉
Molina de Aragón	22	8				10.2	☉		☉	☉
Ciudad Real	22	10	26			11.7	☉	☉	☉	☉
Albacete (A)	28	10	23			12.3	☉		☉	☉
Cáceres	26	17	28				☉	☉	☉	☉
Badajoz (A)	26	13	29			12.6	☉		☉	☉
Vitoria (A)	25	13	26				☉		☉	☉
Logroño		14	24			9.1			☉	☉
Logroño (A)	26	12	23			9.4	☉	☉	☉	☉
Pamplona	26	12	25			10.2	☉		☉	☉
Huesca (A)									☉	☉
Daroca	25	12				10.1	☉		☉	☉
Zaragoza (A)	28	15	26			11.2	☉	☉	☉	☉
Zaragoza	27	15					☉		☉	☉
Calamocha	23	8	22	ip		9.2	☉	☉	☉	☉
Teruel	22	10	23				☉		☉	☉
Lérida	27	12				11.4	☉		☉	☉
Gerona (A)	23	9				12.6	☉	☉	☉	☉
Barcelona	23	15	24				☉	☉	☉	☉
Barcelona (A)	22	13	21			12.3	☉	☉	☉	☉
Reus (A)	23	11				11.7	☉		☉	☉
Tarragona	23	11	21			11.2	☉		☉	☉
Tortosa	25	14	25			10.9	☉		☉	☉

SIMBOLOS UTILIZADOS EN LOS CUADROS DE METEOROS SIGNIFICATIVOS

- ☉ Llovizna
- ☉ Despejado
- ☉ Nuboso
- ☉ NW 30 nudos
- ☉ NE 35 nudos
- ☉ Lluvia
- ☉ Poco nuboso
- ☉ Cubierto
- ☉ SW 50 nudos
- ☉ SE 65 nudos
- ☉ Neblina
- ☉ Relámpagos
- ☉ Granizo
- ☉ Tormenta
- ☉ Nieve

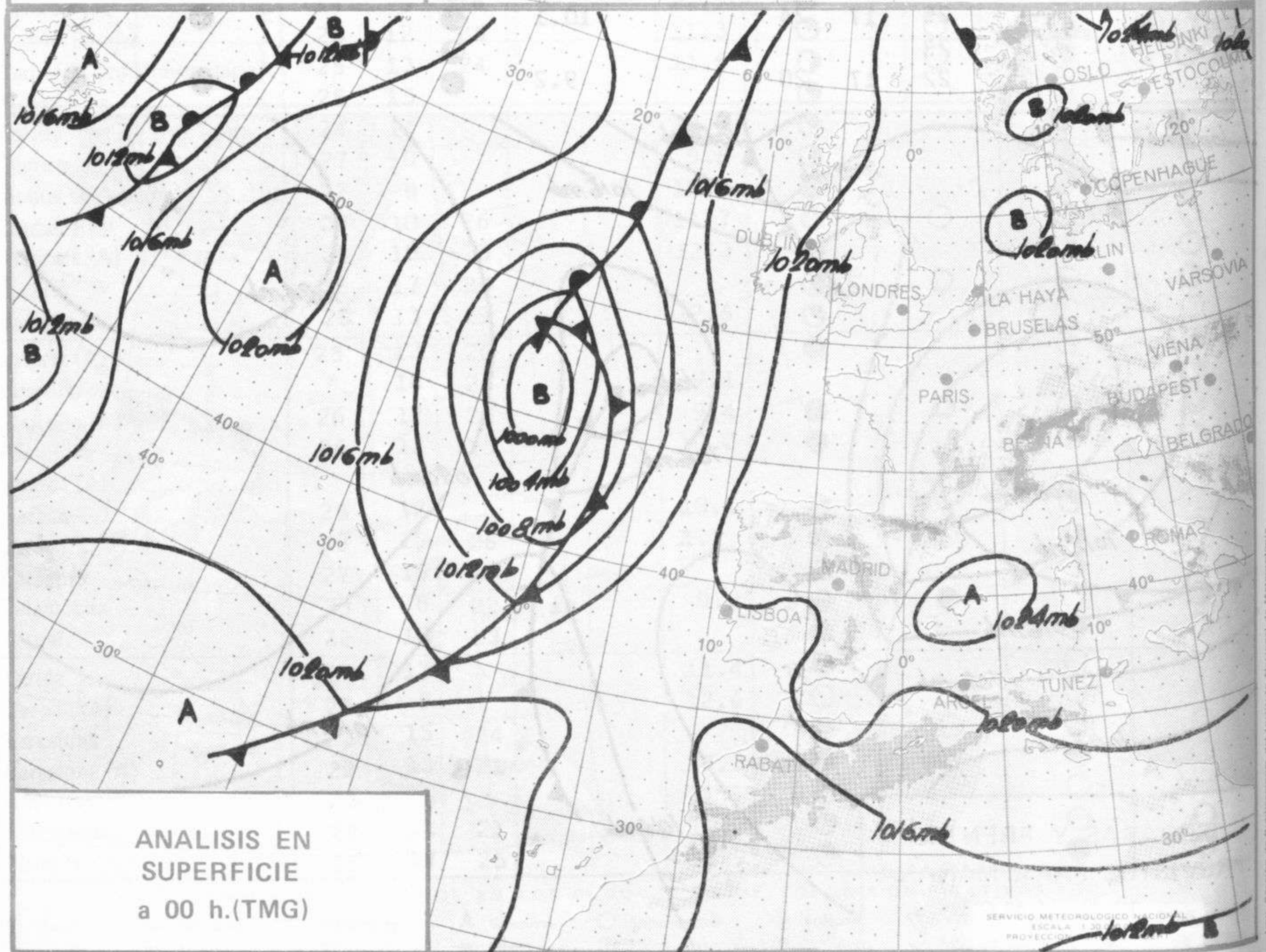
Estaciones	Temperaturas (°C)			Precipitación (l/m ²)		Horas de sol ayer	Meteoros significativos			
	Máxima de ayer	Mínima de hoy	12 horas de hoy	06 ayer a 06 hoy	Hoy 06-12		18 horas de ayer	00 horas de hoy	06 horas de hoy	12 horas de hoy
Castellón de la Plana ...	23	13				11.2	☉		☉	
Valencia (A) ...	24	13	24			11.0	☉	☉	☉	☉
Valencia ...	23	15				11.0	☉		☉	
Alicante (A) ...	24	15	23			12.7	☉	☉	☉	☉
Alicante ...	24	13				12.0	☉		☉	
Murcia (A) ...	27	12	25			13.1	☉		☉	☉
Murcia ...		14	25			12.3			☉	☉
Cartagena ...	23	14					☉		☉	
San Javier ...	23	16	20			11.0	☉		☉	☉
Sevilla (A) ...	32	15	30			11.0	☉	☉	☉	☉
Córdoba (A) ...	31	10	28			12.6	☉	☉	☉	☉
Jaén ...		14				10.4			☉	
Granada (A) ...	27	11	26			12.7	☉	☉	☉	☉
Huelva ...	28	18				13.8	☉		☉	
Jerez de la Frontera (A) ...	30	16	27			12.2	☉	☉	☉	☉
Cádiz ...										☉
San Fernando ...	27	18				12.6	☉		☉	
Tarifa ...	18	16				8.2	☉		☉	
Málaga (A) ...	22	13	22			11.5	☉	☉	☉	☉
Almería (A) ...	27	16	28			12.0	☉	☉	☉	☉
Palma de Mallorca (A) ...	25	9	23			12.2	☉	☉	☉	☉
Mahón (A) ...	23	13	23			13.0	☉	☉	☉	☉
Ibiza (A) ...	24	15	22			13.0	☉	☉	☉	☉
Santa Cruz de Tenerife (A) ...	21	12	17			9.0	☉		☉	☉
Santa Cruz de Tenerife ...	23	18	24			9.5	☉		☉	☉
Las Palmas (A) ...		17	21			10.7			☉	☉
Fuerteventura (A) ...	22	15	21			8.1	☉		☉	☉
Lanzarote (A) ...	25	17	24			10.1	☉		☉	☉
Ceuta ...	23						☉			☉
Melilla ...	22	17	20			9.2	☉			☉





TOPOGRAFIA DE LA SUPERFICIE DE 500 mb. a 00 h. (T.M.G.)

SERVICIO METEOROLOGICO NACIONAL
 ESCALA 1:30.000.000
 PROYECCION CONICA LAMBERT



ANALISIS EN SUPERFICIE a 00 h.(TMG)

SERVICIO METEOROLOGICO NACIONAL
 ESCALA 1:30.000.000
 PROYECCION CONICA LAMBERT