

SERVICIO METEOROLOGICO NACIONAL DE ESPAÑA

BOLETIN DIARIO DEL CENTRO DE ANALISIS Y PREDICCIÓN

MADRID, MIERCOLES 17 de

MAYO

de 1978

Núm. 137

Sección de Publicaciones del Servicio Meteorológico Nacional, Ciudad Universitaria - Apartado de Correos 285, Madrid (España)
Teléf.: * [341] (91) 244 35 00 - Fonometeo Madrid (información local zona Centro): 094 - Fonometeo España: (91) 232 69 40

TIEMPO PASADO (de 12 horas de ayer a 12 horas, T.M.G., de hoy):

Nubosidad y precipitaciones: La nubosidad ha sido abundante en la mayor parte de la Península y se han registrado lluvias en la cuenca alta del Ebro y, más débilmente, en el Cantábrico. Se han recogido 14 litros por metro cuadrado en Logroño (A) 6 en Vigo (A) y 5 en Vitoria. Se han formado nieblas o neblinas en Cantábrico, Levante y en la provincia de Gerona. Al mediodía de hoy llovía en puntos de Galicia.

Vientos fuertes: No se han registrado.

Temperaturas destacables: Han sido relativamente bajas. Ayer la máxima se alcanzó en Zaragoza y Granada con 28^º y las mínimas de hoy han sido de 5^º en León y Soria, de 16^º en Valencia (A), de 12 a 13^º en Baleares y de 16 a 17^º en las capitales canarias. A las 14 horas de hoy la temperatura más alta la tenían en Málaga con 25^º y la más baja con 14^º en Avila y León.

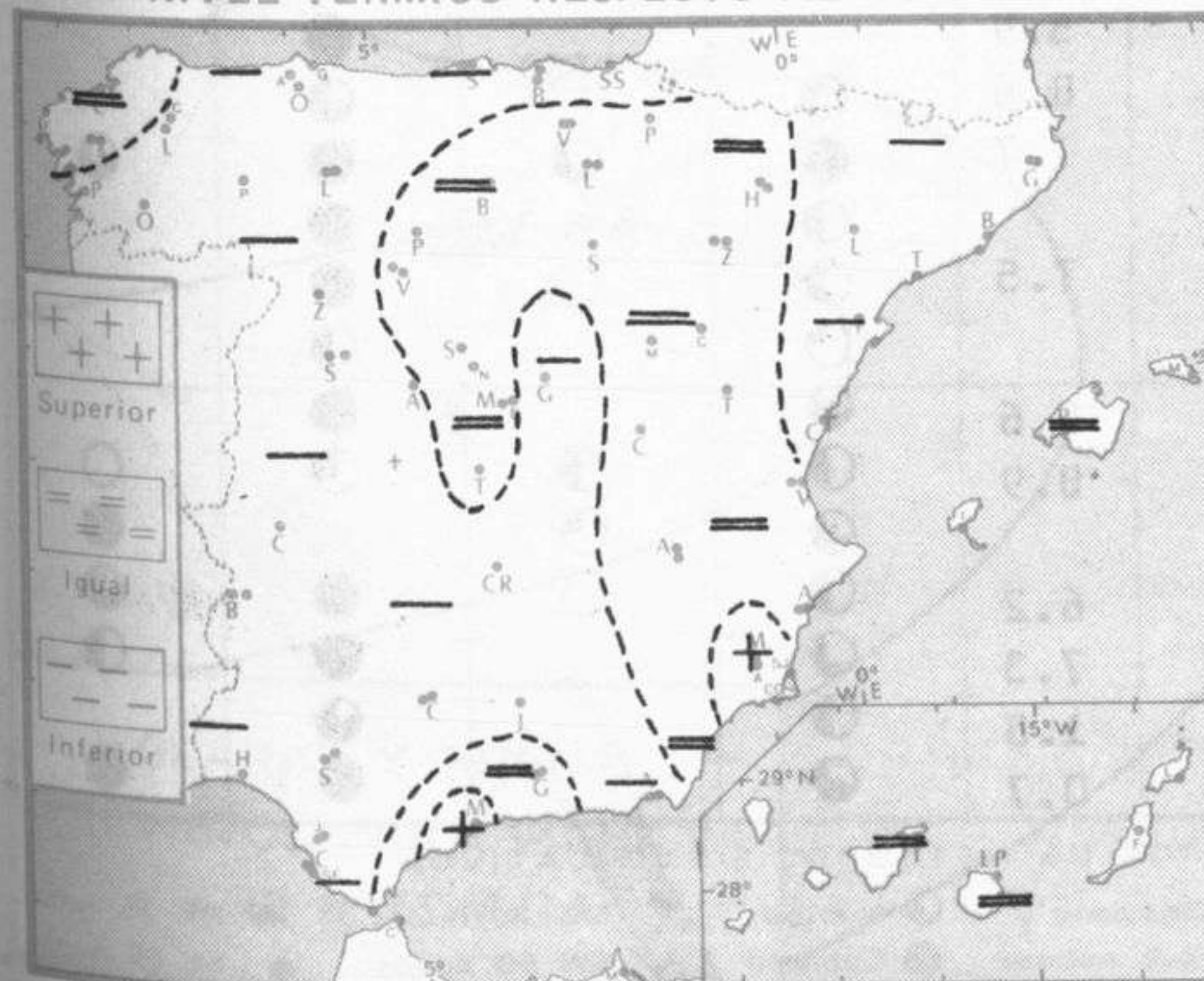
PRONOSTICO PARA MAÑANA:

En la Península y Baleares nubosidad variable con algunos chubascos o tormentas muy dispersas y con preferencia en el Duero, Centro, Aragón y Cataluña. En Canarias intervalos nubosos al norte de las islas.

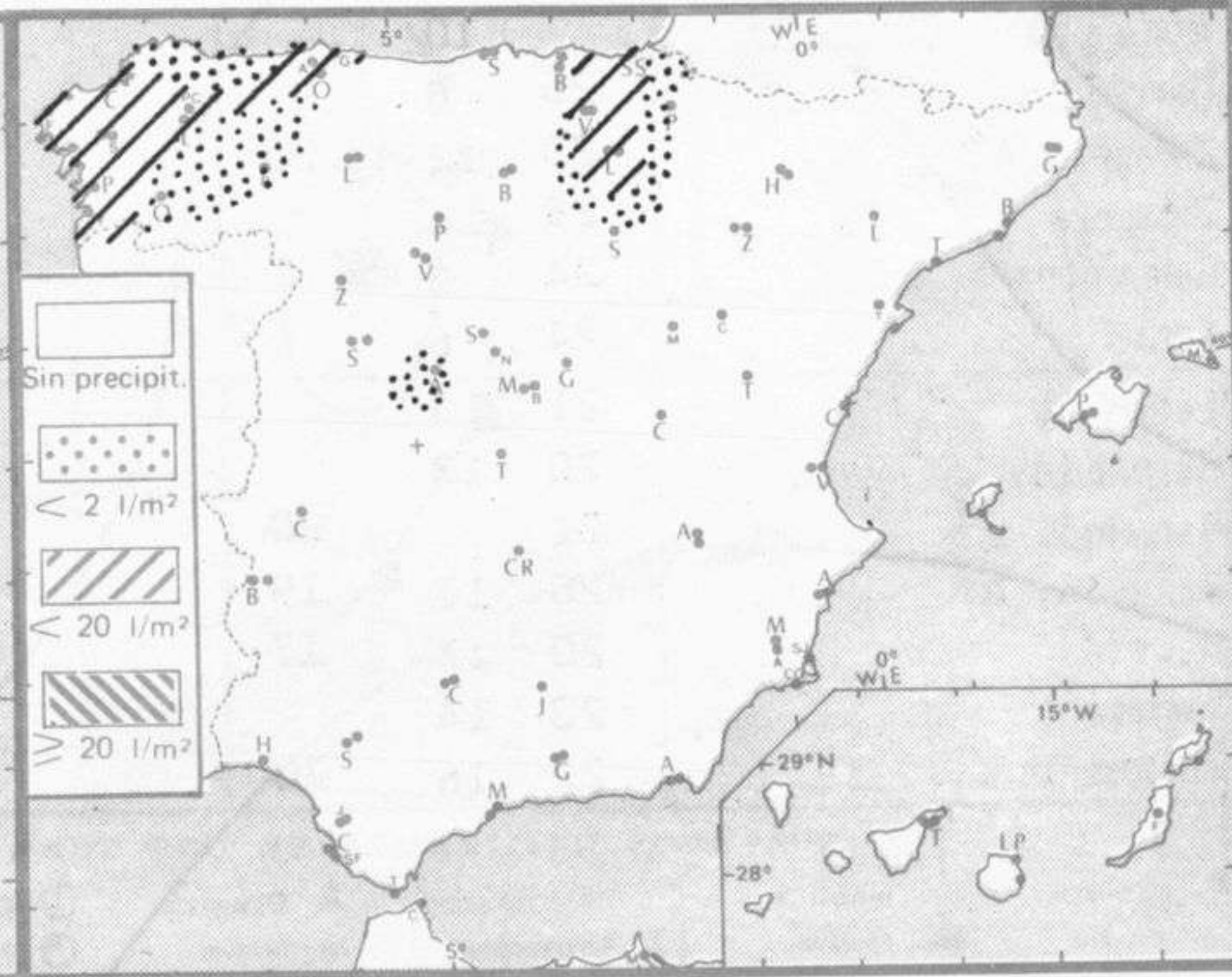
TENDENCIA PARA LOS DIAS 19 y 20

En la Península y Baleares nubosidad variable con algunos chubascos o tormentas muy dispersas en el Duero, Centro y Aragón. En Canarias intervalos nubosos al norte de las islas.

NIVEL TERMICO RESPECTO AL NORMAL



AREAS CON PRECIPITACION (12 h. ayer a 12 h. hoy)

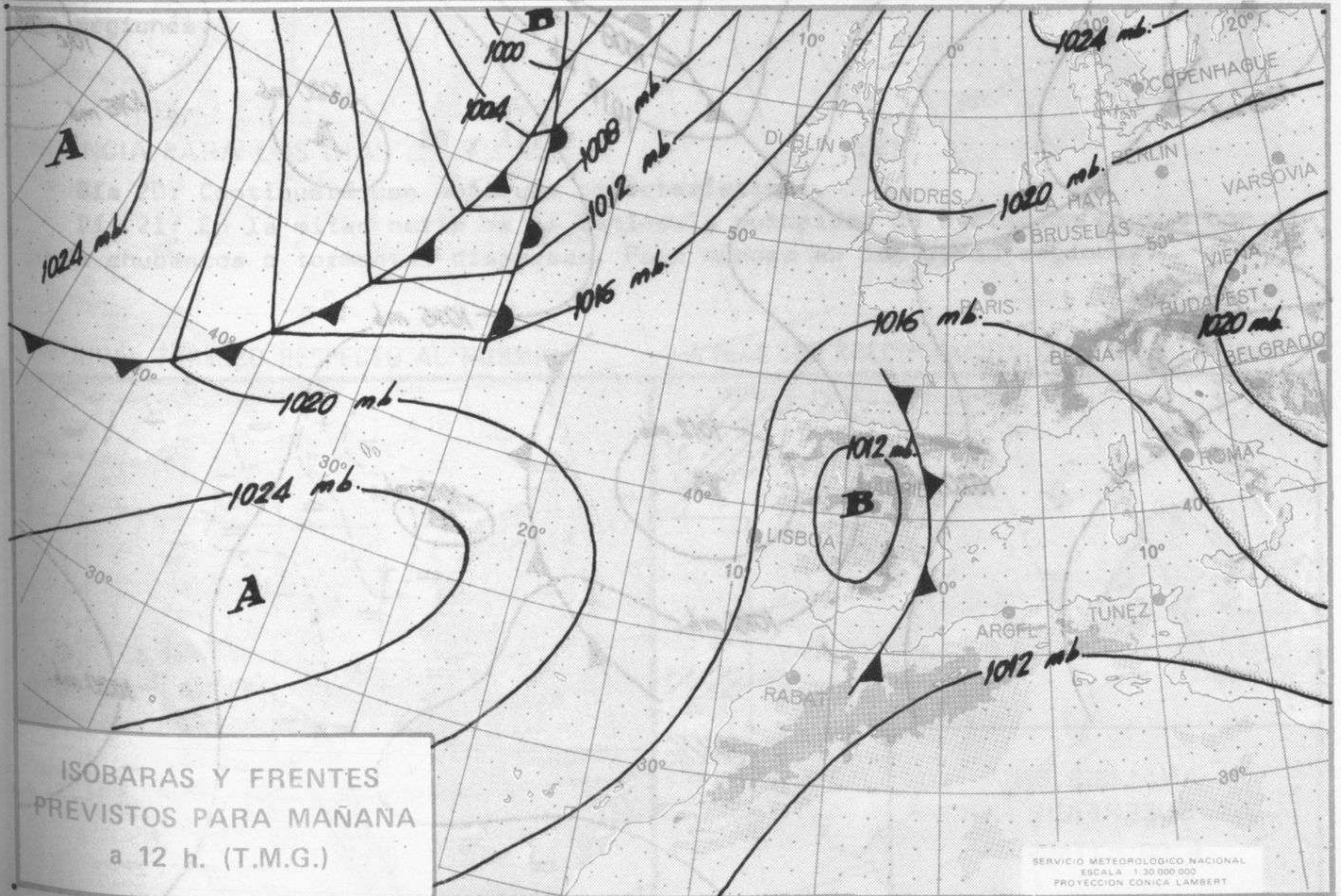


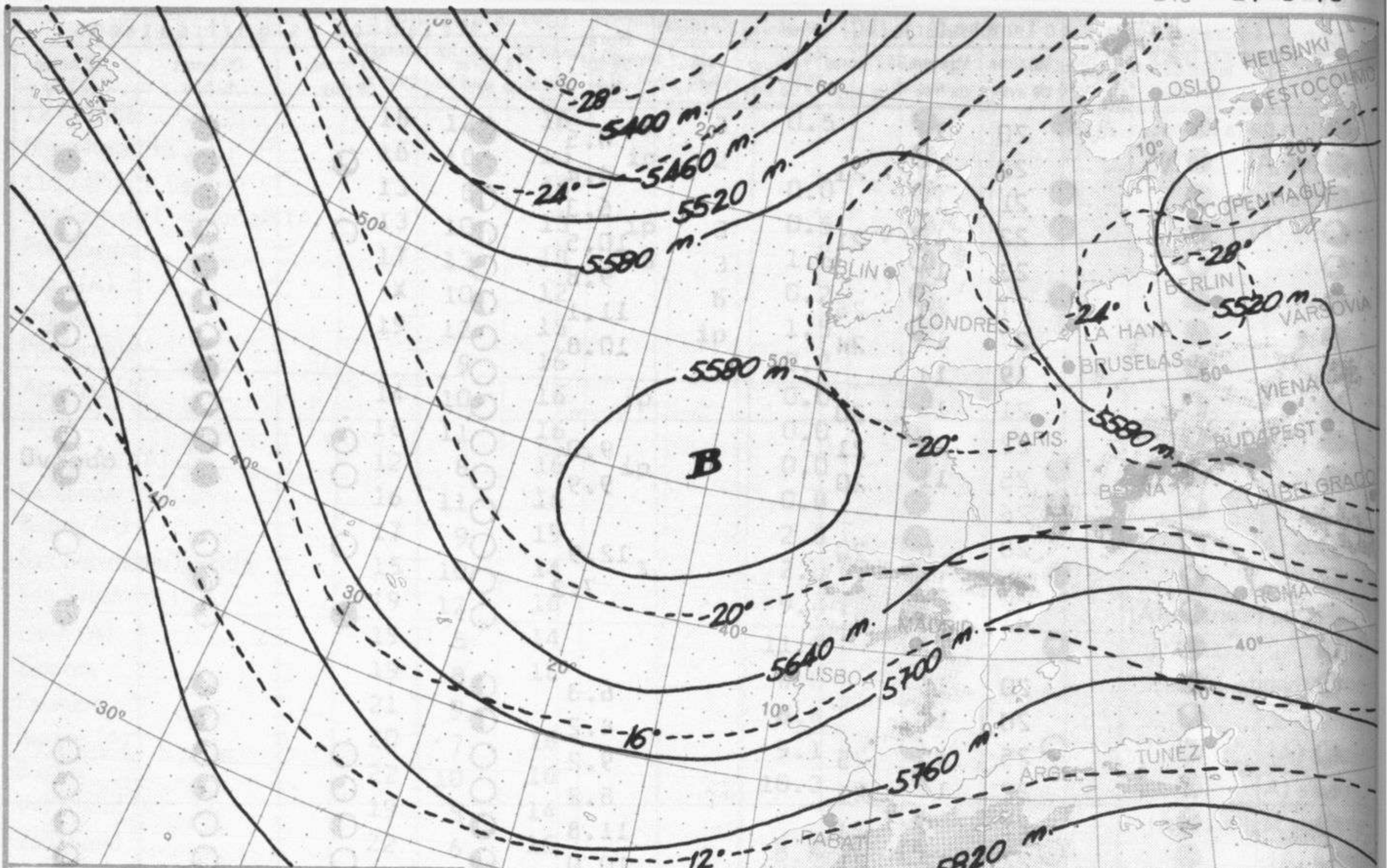
Estaciones	Temperaturas (°C)			Precipitación (l/m ²)		Horas de sol ayer	Meteoros significativos			
	Máxima de ayer	Mínima de hoy	12 horas de hoy	06 ayer a 06 hoy	Hoy 06-12		18 horas de ayer	00 horas de hoy	06 horas de hoy	12 horas de hoy
La Coruña	16	12	16	ip	3	0.5	●	●	●	●
Monteventoso	16	10	13	ip	2		●	●	///	///
Lugo (Punto Centro)	13	8	16			0.0	●	●	●	●
Santiago de Compostela (A)	13	10	13	ip	3	0.5	●	●	●	●
Pontevedra	17	13	18	5	3	1.5	●	●	●	●
Vigo (A)	X	10	12		6	0.2	●	●	●	●
Orense	19	12	15		ip	1.5	●	●	●	●
Ponferrada		9	16			10.2	●	●	●	●
Asturias (A)	14	10	16	ip		0.0	●	●	●	●
Gijón	16	11	16			0.0	●	●	●	●
Oviedo (A)	12	8	16	ip		0.0	●	●	///	●
Santander	16	11	16			0.8	●	●	●	●
Bilbao (A)	17	9	19			2.3	●	●	●	●
San Sebastian/Igueldo	15	10	14	3		2.6	●	///	●	●
San Sebastian (A)	19	12	16			9.4	●	●	●	●
León (A)	19	5	14			11.7	●	●	●	●
Zamora	19	8	16			8.8	●	●	●	●
Palencia	21	9				8.8	●	●	●	●
Burgos (A)	20	7	16			9.1	●	○	●	●
Burgos	22	10	16			10.3	●	●	●	●
Valladolid (A)	19	5	14				●	●	●	●
Valladolid	22	6	16			8.6	●	○	●	●
Soria	21	5	17	ip		9.3	●	●	●	●
Salamanca (A)	20	6				10.5	●	●	●	●
Avila	18	7	14	ip		10.6	●	●	●	●
Segovia	22	9	15			10.6	●	●	●	●
Navacerrada	13	4	9			10.5	●	●	●	●
Madrid/Bárajas	24	10	20			10.5	●	○	●	●
Madrid (Cdad. Universitaria)	23	11	20			X	○	○	●	●
Guadalajara	22	11	20				○	○	●	●
Toledo	24	13				9.2	●	●	●	●
Cuenca	23	7				6.0	●	●	○	●
Molina de Aragón										
Ciudad Real	24	8				9.2	●	●	●	●
Albacete (A)	26	7	23			10.8	●	●	●	●
Cáceres	17	12	17				●	●	●	●
Badajoz (A)	21	9	20			6.4	●	●	●	●
Vitoria (A)	23	8	19	5			●	●	●	●
Logroño	26	10	19	5		6.1	●	●	●	●
Logroño (A)	26	11	18	14		7.3	●	●	●	●
Pamplona	25	X	19			5.6	●	●	●	●
Huesca (A)		10				5.9	●	●	●	●
Daroça	25	8				8.6	●	●	●	●
Zaragoza (A)	28	12	23			7.7	●	●	●	●
Zaragoza	28	14					●	●	●	●
Calamocha	24	5				7.5	●	○	●	●
Teruel	24	6					●	●	●	●
Lérida	21	13				9.6	●	●	●	●
Gerona (A)	20	13				8.9	●	●	●	○
Barcelona	21		20				●	●	●	●
Barcelona (A)	20	11	19			6.2	●	○	●	●
Reus (A)	20	14	17			7.3	●	●	●	●
Tarragona	20	14				1.8	●	●	●	●
Tortosa	22	16	20			0.7	●	●	●	●

SÍMBOLOS UTILIZADOS EN LOS CUADROS DE METEOROS SIGNIFICATIVOS

- ☔ Llovizna
- ☁ Neblina
- ⚡ Relámpagos
- ▲ Granizo
- Despejado
- Nuboso
- ↙ NW 30 nudos
- ↘ NE 35 nudos
- /// Lluvia
- ☁ Niebla
- ⚡ Tormenta
- * Nieve
- ☁ Poco nuboso
- Cubierto
- ✓ SW 50 nudos
- ↘ SE 65 nudos

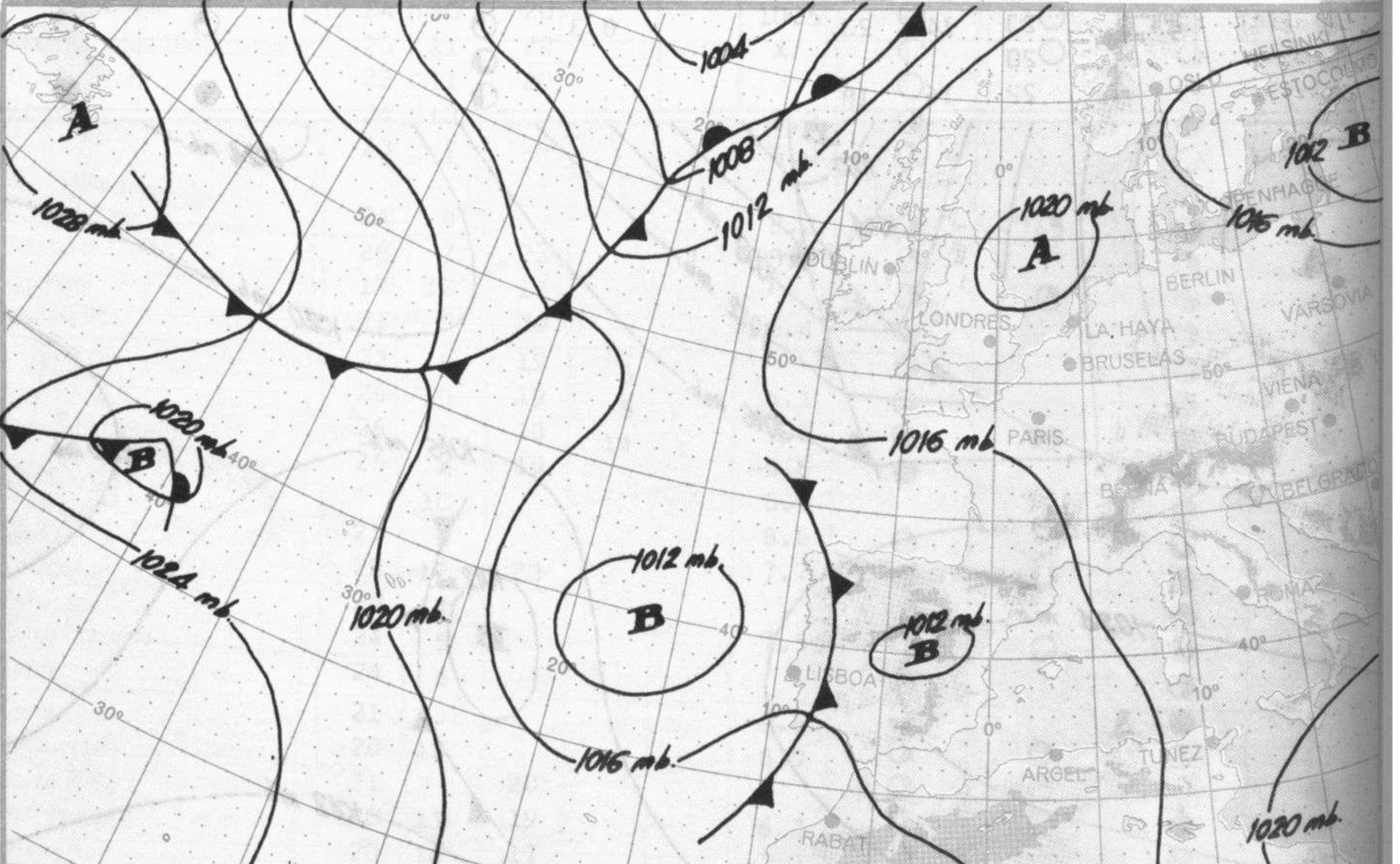
Estaciones	Temperaturas (°C)			Precipitación (l/m ²)		Horas de sol ayer	Meteoros significativos			
	Máxima de ayer	Mínima de hoy	12 horas de hoy	06 ayer a 06 hoy	Hoy 06-12		18 horas de ayer	00 horas de hoy	06 horas de hoy	12 horas de hoy
Castellón de la Plana	20	14				0.5	●		●	
Valencia (A)	22	16	21			4.4	●	○	●	●
Valencia	21	15				6.3	○		●	
Alicante (A)	22	12	21			10.5	○	○	○	○
Alicante	23	14				9.8	○		●	
Murcia (A)	27	14	25			11.1	○		○	○
Murcia	27	15	24			10.8	○		○	○
Cartagena	19	14					○		●	
San Javier	21	12	20				○		○	○
Sevilla (A)	22	12	21			9.0	○	○	○	○
Córdoba (A)	25	11	20			9.9	○	○	○	○
Jaén	26						○		○	
Granada (A)	28	8	20			12.9	○	○	○	○
Huelva	20	13				7.2	○		○	
Jerez de la Frontera (A) ...	21	13	21				○	●	○	●
Cádiz										
San Fernando	20	15				6.3	○		○	○
Tarifa	20	14				4.2	○		○	○
Málaga (A)	25	15	25			9.2	○	○	○	○
Almería (A)	22	14	21			8.2	○	○	○	○
Palma de Mallorca (A)	25	9	21			11.8	○	○	○	○
Mahón (A)	22	12	21			10.0	○	○	○	○
Ibiza (A)	22	13	20			12.4	○	○	○	○
Santa Cruz de Tenerife (A)...	18	13	18			11.1	○	○	○	○
Santa Cruz de Tenerife	24	17	23			11.0	○		○	○
Las Palmas (A)	22	16	21			11.7	○	○	○	○
Fuerteventura (A)	21	15	20			9.2	○		○	○
Lanzarote (A)	23	14	23			8.3	○		○	○
Ceuta	20						○			○
Melilla	22	16	18				○		○	○





TOPOGRAFIA DE LA SUPERFICIE DE 500 mb. a 00 h. (T.M.G.)

SERVICIO METEOROLOGICO NACIONAL
 ESCALA 1:30 000 000
 PROYECCION CONICA LAMBERT



ANALISIS EN SUPERFICIE a 00 h.(TMG)

SERVICIO METEOROLOGICO NACIONAL
 ESCALA 1:30 000 000
 PROYECCION CONICA LAMBERT