



BOLETIN DIARIO

AÑO XXIV
2ª Epoca
Núm. 2

MADRID, VIERNES 2 de ENERO de 1976

Dirección postal: Centro de Análisis y Predicción (Ciudad Universitaria), Apartado 285 - Madrid - 3 - (España) - Teléfono: 244 35 00
Fonometeo local: teléfono 094 - Fonometeo España: teléfono 232 69 40 de Madrid

TIEMPO PASADO (de 12 horas de ayer a 12 horas, T.M.G., de hoy):

Nubosidad y precipitaciones: Durante el día de ayer hubo intervalos de nubosidad con precipitaciones aisladas en Levante, Sudeste y región del Estrecho con tormentas en el golfo de Cádiz y Costa del Sol. Se midieron 19 litros en Tarifa y 18 en Ceuta. En el resto de la Península y Baleares el cielo ha permanecido despejado en la mayor parte de las regiones, durante las últimas 24 horas, excepto en algunas cuencas del Duero, Ebro, meseta inferior, norte de Cataluña y algún punto del Cantábrico, donde ha habido nieblas en general muy persistentes. En Canarias el cielo ha permanecido parcialmente nuboso.

Vientos fuertes: Rachas aisladas de viento fuerte de Levante en la región del Estrecho y del noroeste en Canarias.

Temperaturas destacables: Normales en la mitad meridional de la Península y Canarias. En la mitad septentrional y Baleares han predominado los valores inferiores. Las máximas de ayer están comprendidas entre 1º bajo cero en Zamora y Salamanca (con niebla) y 17º en Córdoba y Almería. Las mínimas de hoy oscilan entre 6º bajo cero en Soria y 12º en Ibiza. En Canarias hubo 21º de máxima en Santa Cruz de Tenerife y 15º de mínima en Santa Cruz de Tenerife y Las Palmas.

PRONOSTICO PARA MAÑANA:

Parcialmente nuboso con riesgo de algún chubasco en la región del Estrecho y golfo de Vizcaya. En las demás regiones cielo poco nuboso con nieblas en el Duero y alto Ebro principalmente.

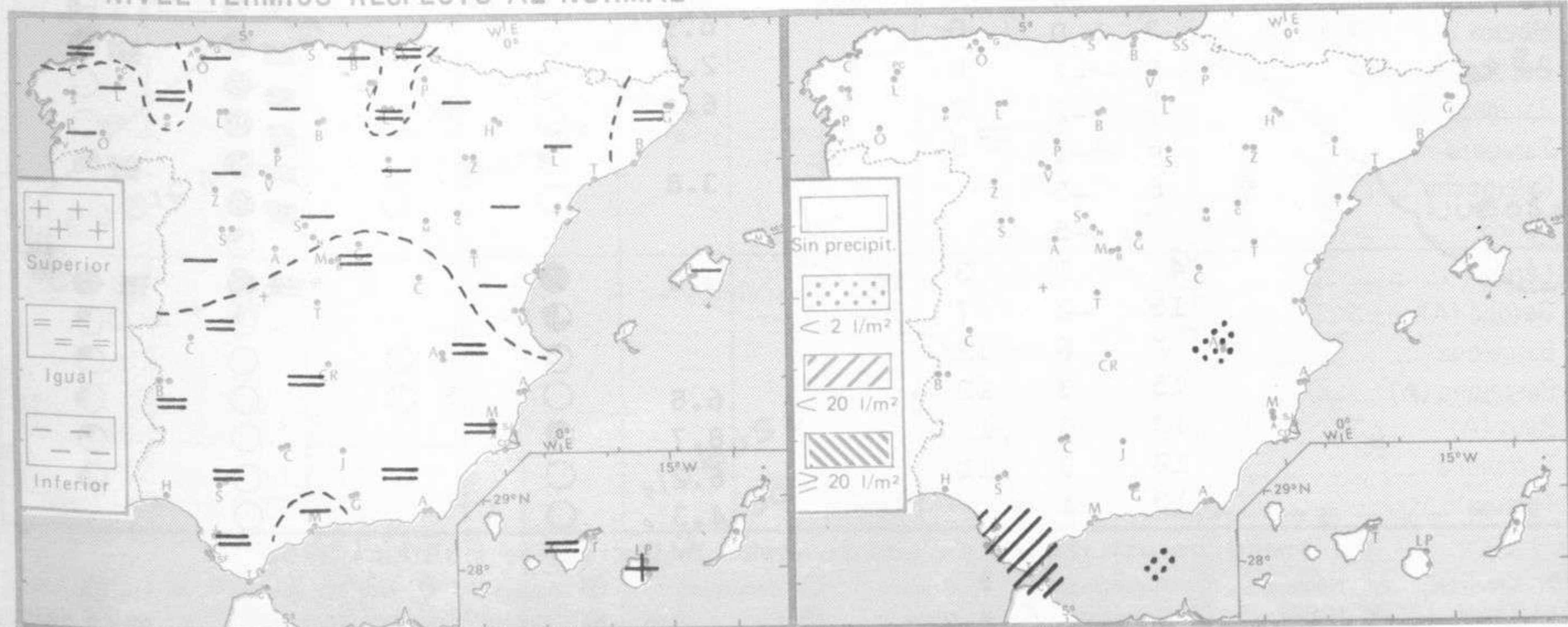
TENDENCIA PARA LOS DIAS 4 y 5

Día 4: Nuboso con algún chubasco en el Cantábrico. En las demás regiones poco nuboso con nieblas en el Duero y Ebro principalmente.

Día 5: En el área del golfo de Vizcaya y Baleares nuboso con alguna precipitación aislada. Poco nuboso en las demás regiones.

NIVEL TERMICO RESPECTO AL NORMAL

AREAS CON PRECIPITACION (12 h. ayer a 12 h. hoy)

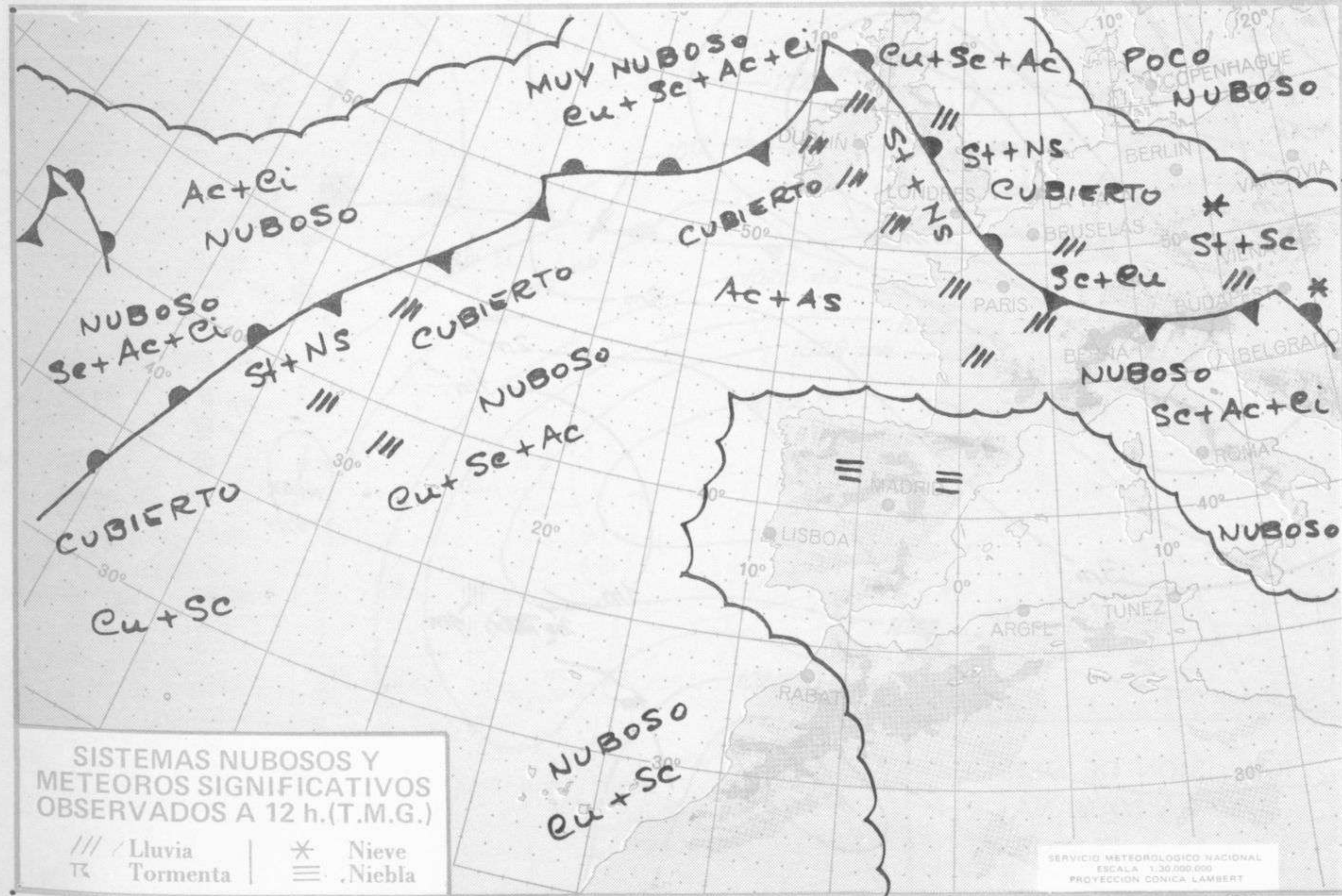


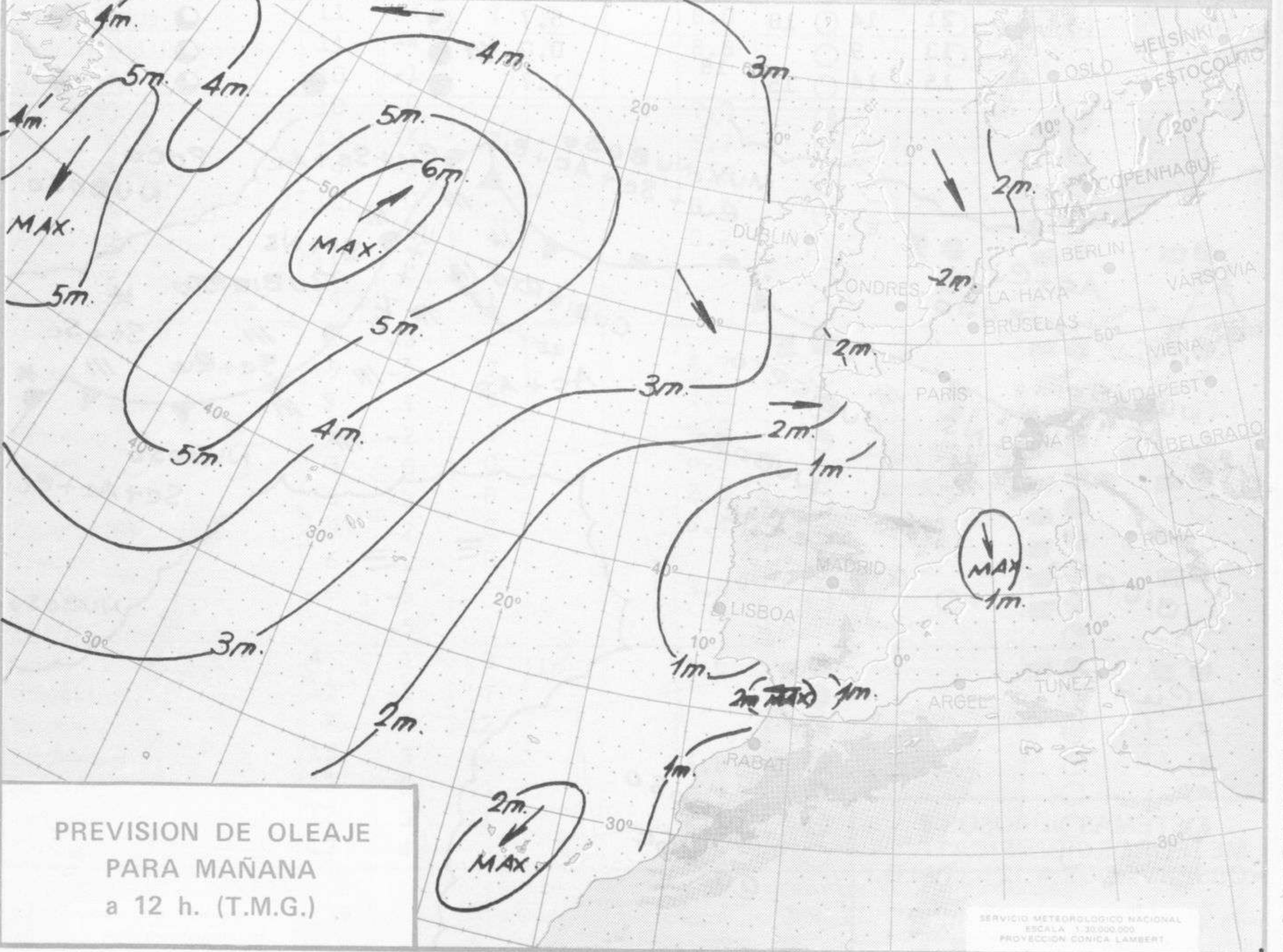
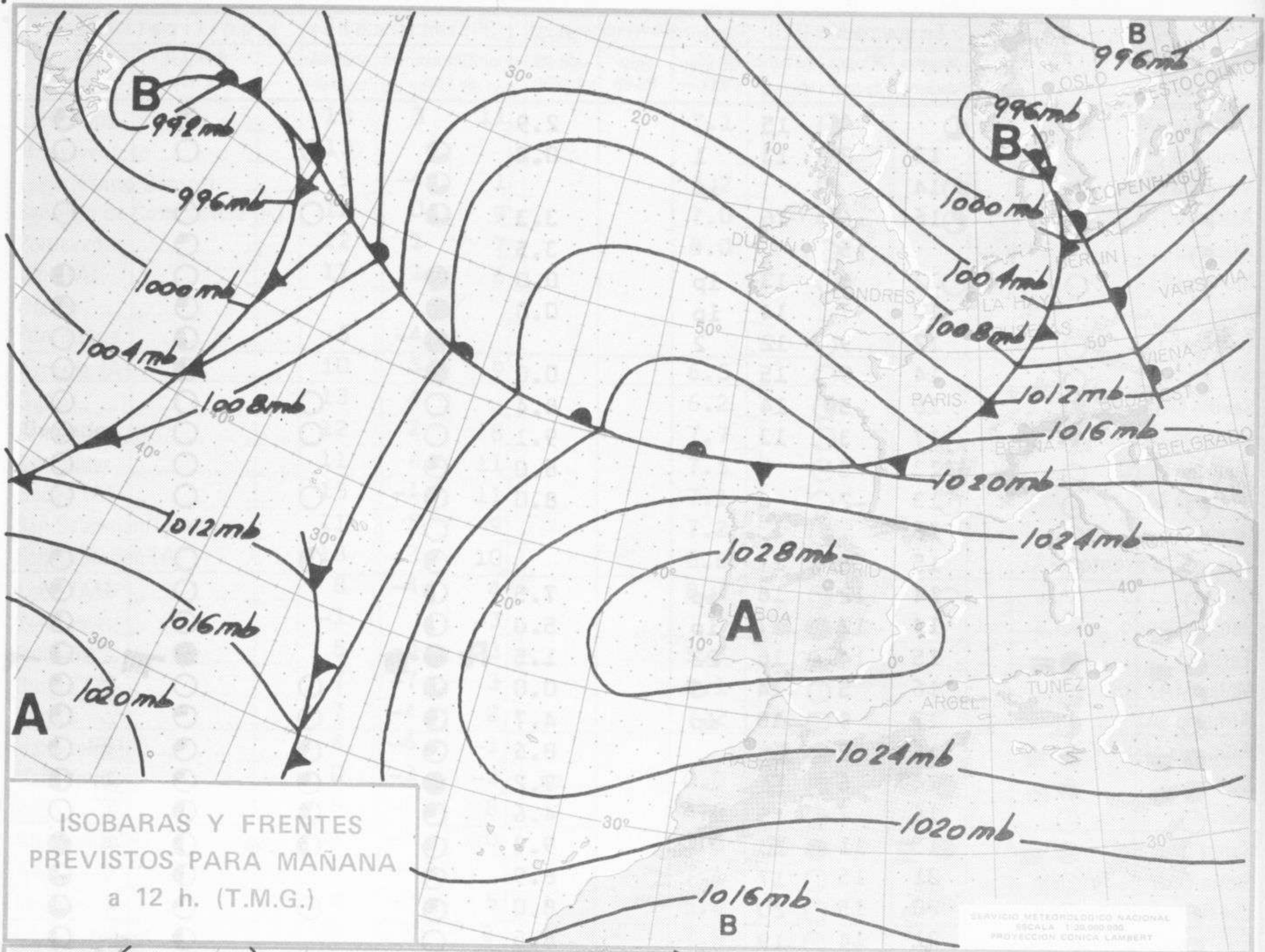
Estaciones	Temperaturas (°C)			Precipitación (l/m²)		Horas de sol ayer	Meteoros significativos			
	Máxima de ayer	Mínima de hoy	12 horas de hoy	06 ayer a 06 hoy	Hoy 06-12		18 horas de ayer	00 horas de hoy	06 horas de hoy	12 horas de hoy
La Coruña	13	3	11			7.1	☉	☉	☉	☉
Monteventoso	13						☉			☉
Lugo (Punto Centro)	9	-4	1			5.2	☉	☉	☉	☉
Santiago de Compostela (A)	12	0	9			7.0	☉	☉	☉	☉
Pontevedra	12	1	7			8.0	☉		☉	☉
Vigo (A)	11	1	6				☉	☉	☉	☉
Orense										
Ponferrada	6	-4					☉		☉	
Asturias (A)	10	5	9			6.5	☉		☉	☉
Gijón	13	4				6.2	☉			☉
Oviedo (A)	12	2	8			7.7	☉	☉	☉	☉
Santander	11	4	11			7.5	☉	☉	☉	☉
Bilbao (A)	15	-1	11			7.1	☉	☉	☉	☉
San Sebastian/Igueldo	11	5	9			7.2	☉	☉	☉	☉
San Sebastian (A)	13	2	10			6.8	☉		☉	☉
León (A)	8	-4	4			8.4	☉	☉	☉	☉
Zamora	-1		-3				☉		☉	☉
Palencia	5	-3	-3			5.8	☉		☉	☉
Burgos (A)	7	-7	3			8.1	☉	☉	☉	☉
Burgos	7	-4	2			7.2	☉		☉	☉
Valladolid (A)	4	-6	-1				☉	☉	☉	☉
Valladolid	0	-3	-2	ip		0.0	☉	☉	☉	☉
Soria	9	-6	8			4.9	☉	☉	☉	☉
Salamanca (A)	-1	-5	0			0.8	☉	☉	☉	☉
Avila	7	-4				7.1	☉	☉	☉	☉
Segovia	4	-3	5			5.4	☉		☉	☉
Navacerrada	3	2	8			7.9	☉		☉	☉
Madrid/Barajas	11	-4	7			8.0	☉	☉	☉	☉
Madrid (Cdad.Universitaria)	11	-4	8			8.8	☉	☉	☉	☉
Guadalajara	10	-1					☉		☉	☉
Toledo	10	0				7.0	☉		☉	☉
Cuenca	12	X	7			5.7	☉		☉	☉
Molina de Aragón	9	-6				5.5	☉		☉	☉
Ciudad Real	10	0				8.2	☉		☉	☉
Albacete (A)		2	4			0.2	☉	☉	☉	☉
Cáceres	11	4	9				☉	☉	☉	☉
Badajoz (A)	14		11				☉		☉	☉
Vitoria (A)	2	-3	-2	ip			☉	☉	☉	☉
Logroño	9	-2	7			6.7	☉		☉	☉
Logroño (A)	9	1	7			7.0	☉	☉	☉	☉
Pamplona	9	-2	1			6.0	☉		☉	☉
Huesca (A)	3	0	0			0.9	☉		☉	☉
Daroca	8	-2	0			2.8	☉		☉	☉
Zaragoza (A)	9	-2	2			6.4	☉	☉	☉	☉
Zaragoza	6	-1	0				☉		☉	☉
Calamocha	6	-5				3.8	☉	☉	☉	☉
Teruel		-5					☉		☉	☉
Lérida	4	1	3	ip		0.0	☉		☉	☉
Gerona (A)	15	-2	7				☉		☉	☉
Barcelona	X	6	12				☉	☉	☉	☉
Barcelona (A)	15	3	10			6.8	☉	☉	☉	☉
Reus (A)	13	0	11			8.7	☉		☉	☉
Tarragona	12	3	11			6.2	☉		☉	☉
Tortosa	13	4				4.3	☉		☉	☉

SIMBOLOS UTILIZADOS EN LOS CUADROS DE METEOROS SIGNIFICATIVOS

- ☉ Llovizna ☉ Nebolina ☉ Relámpagos ▲ Granizo ☉ Despejado ☉ Nuboso ☉ NW 30 nudos ☉ NE 35 nudos
- ☉ Lluvia ☉ Niebla ☉ Tormenta * Nieve ☉ Rocio nuboso ☉ Cubierto ☉ SW 50 nudos ☉ SE 65 nudos

Estaciones	Temperaturas (°C)			Precipitación (l/m ²)		Horas de sol ayer	Meteoros significativos			
	Máxima de ayer	Mínima de hoy	12 horas de hoy	06 ayer a 06 hoy	Hoy 06-12		18 horas de ayer	00 horas de hoy	06 horas de hoy	12 horas de hoy
Castellón de la Plana ...		4	15			2.9			☉	☉
Valencia (A) ...	12	2	13	1		0.0	☉	○	○	○
Valencia ...	14			ip			☉			
Alicante (A) ...	16	6	16			3.3	☉	○	○	○
Alicante ...		5				3.5				
Murcia (A) ...	12	6	13	ip		0.0	☉		☉	☉
Murcia ...	12	7	14	ip		0.0	☉		☉	☉
Cartagena ...	12	9	12	2			☉		☉	☉
San Javier ...	14	9	15			0.0	☉		☉	☉
Sevilla (A) ...	16	5	14			8.4	○	○	○	○
Córdoba (A) ...	17	3	13			9.1	○	○	○	○
Jaén ...	13	5	9			6.0	☉		○	○
Granada (A) ...	13	-2	8			8.0	☉	○	○	○
Huelva ...	16						○			
Jerez de la Frontera (A) ...	15	5	17				☉	☉	○	☉
Cádiz ...	14	12	16	ip		7.5	☉		○	☉
San Fernando ...	14	12	17	ip		5.0	☉		○	☉
Tarifa ...	15	14	16	22		1.5	☉		☉	☉
Málaga (A) ...	16	5	14	3		0.0	☉	○	☉	☉
Almería (A) ...	17	9	18	ip		4.7	☉	○	☉	☉
Palma de Mallorca (A) ...	16	2	15			8.6	☉	☉	☉	☉
Mahón (A) ...	14	6	14			7.2	☉	☉	☉	☉
Ibiza (A) ...	16	7	15			4.6	☉	☉	☉	☉
Santa Cruz de Tenerife (A)...	15	11	13			9.3	☉	☉	☉	☉
Santa Cruz de Tenerife ...	21	15	17			8.9	☉	☉	☉	☉
Las Palmas (A) ...	20	15	20			8.0	☉	○	☉	☉
Fuerteventura (A) ...	21	14	19			8.5	○		☉	☉
Lanzarote (A) ...	21	14	18			5.7	☉		☉	☉
Ceuta ...	13	9		18		0.0	☉		☉	☉
Melilla ...	15	14	15			1.7	☉	☉	☉	☉





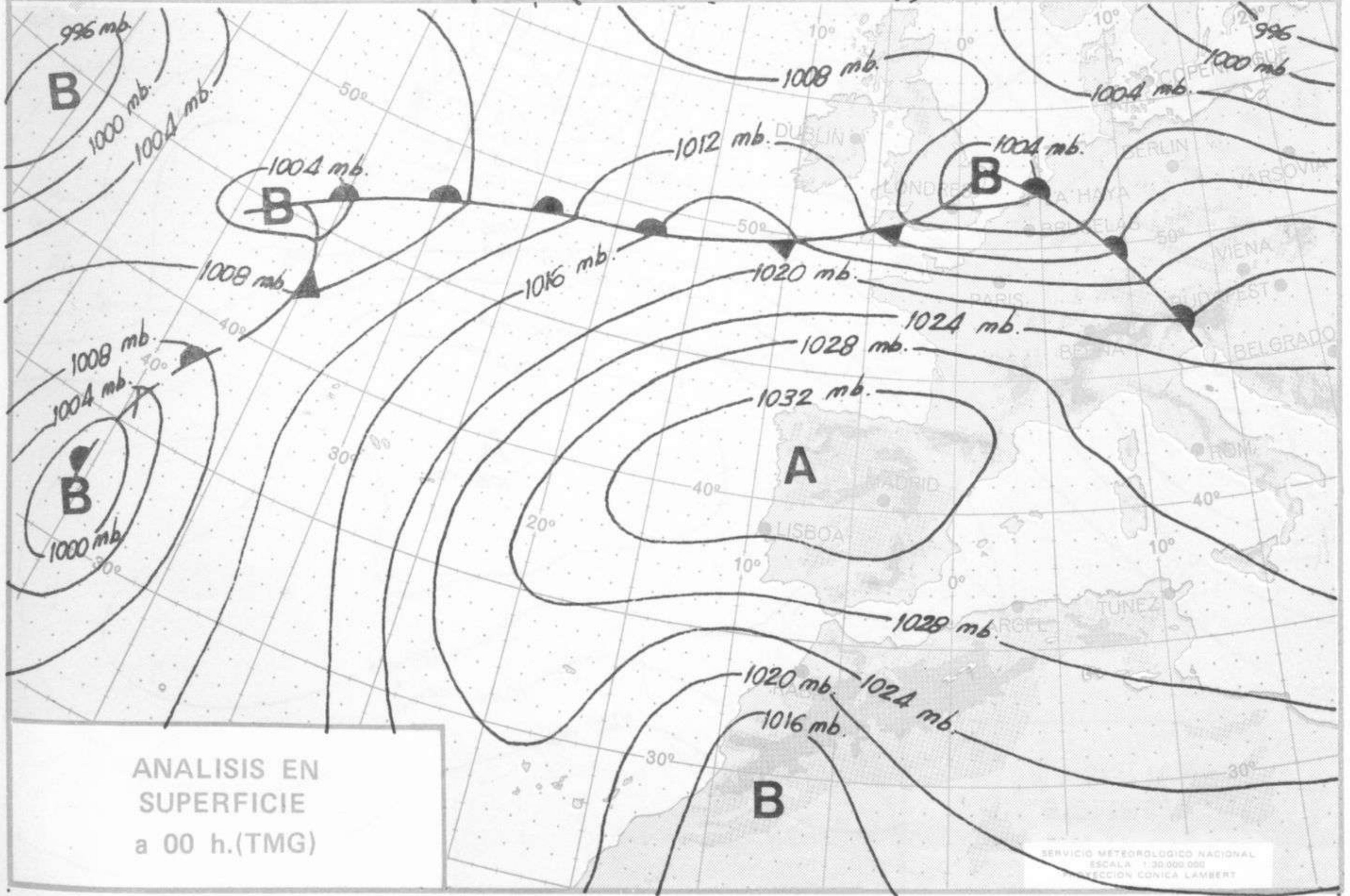
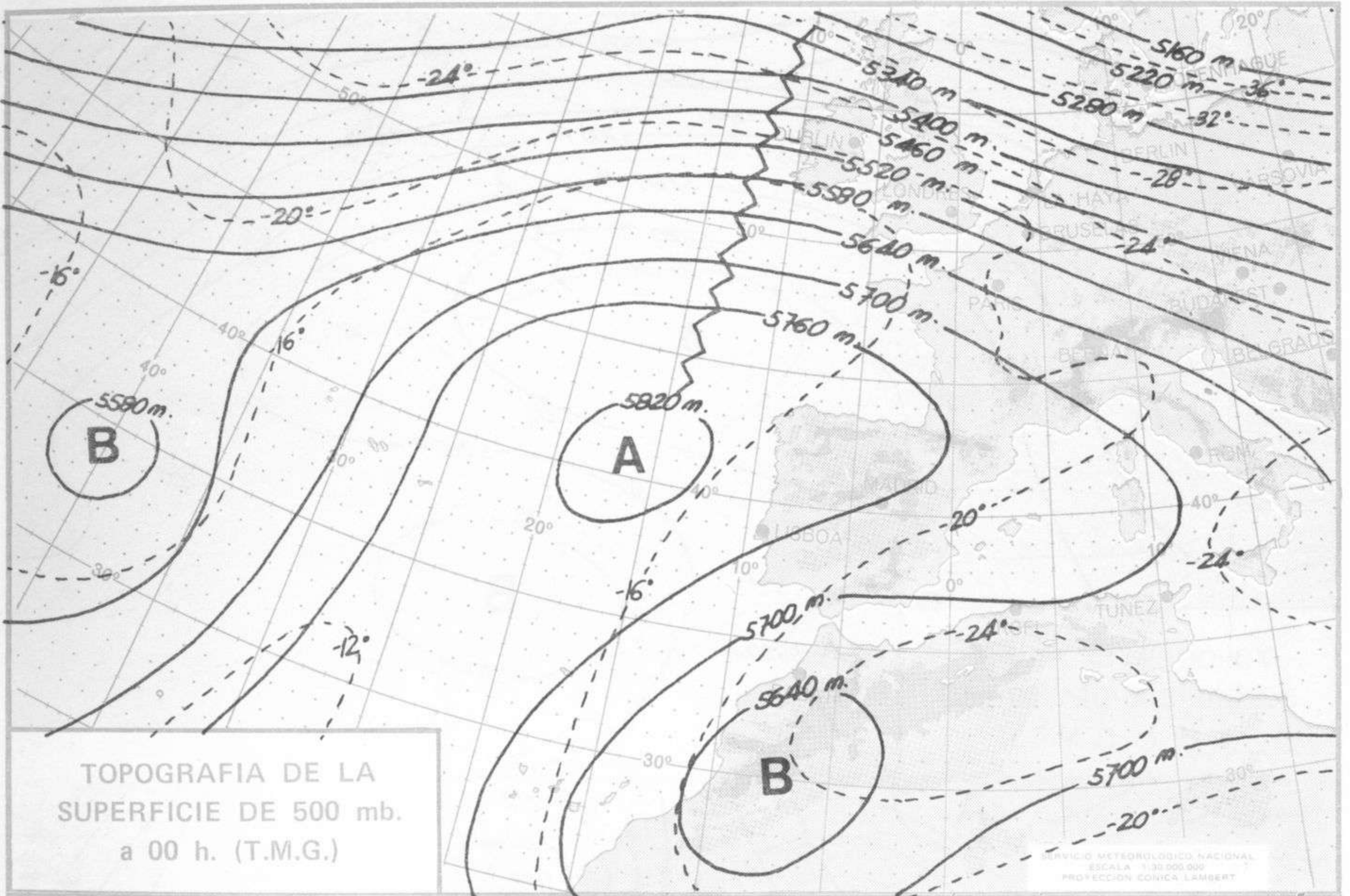


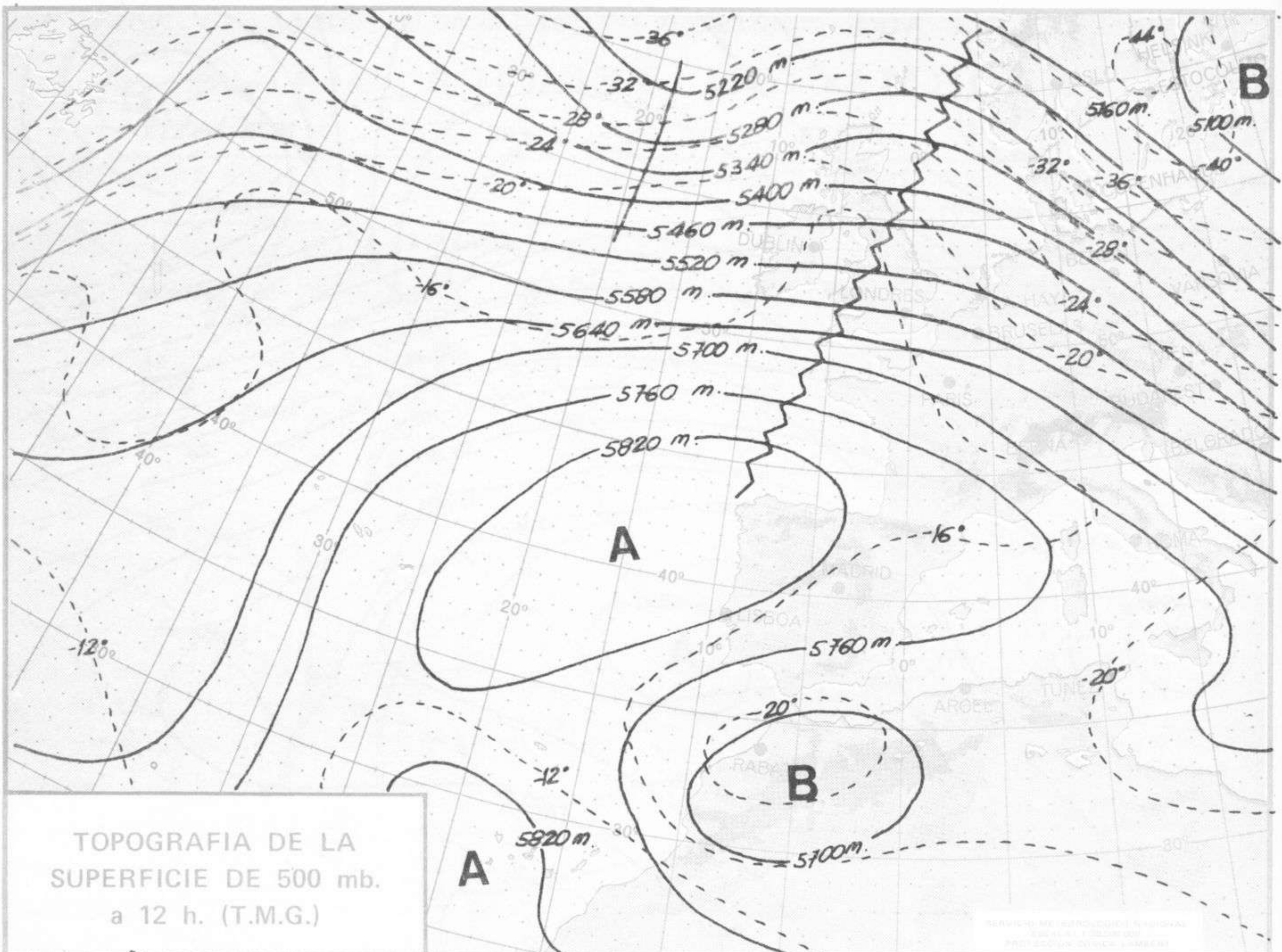
INFORMACION TECNICA DIARIA

Núm. 2

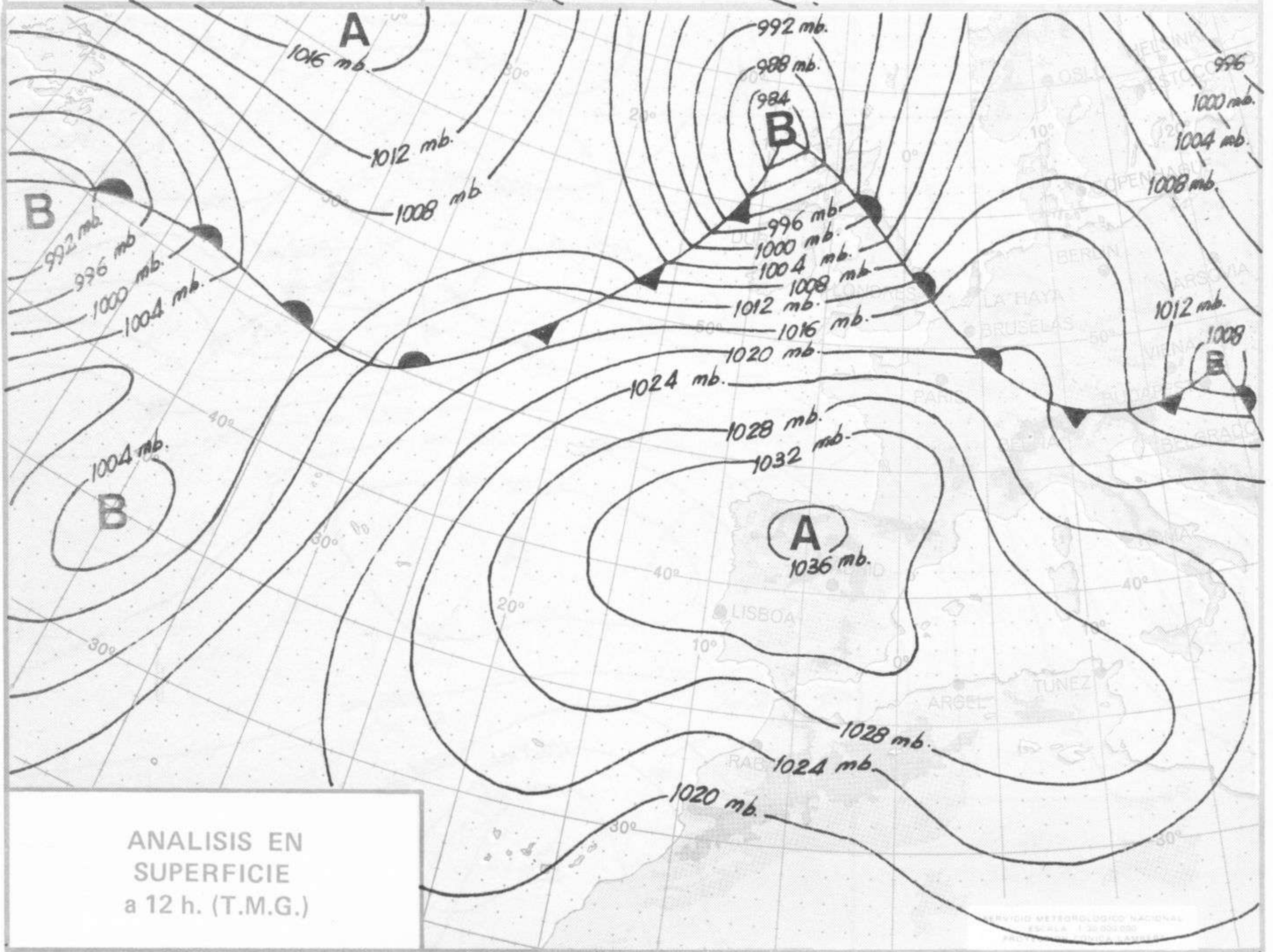
MADRID, VIERNES 2 de ENERO de 1976

Dirección postal: Centro de Análisis y Predicción (Ciudad Universitaria), Apartado 285 - Madrid - 3 - (España) - Teléfono: 244 35 00
Fonometeo local: teléfono 094 - Fonometeo España: teléfono 232 69 40 de Madrid

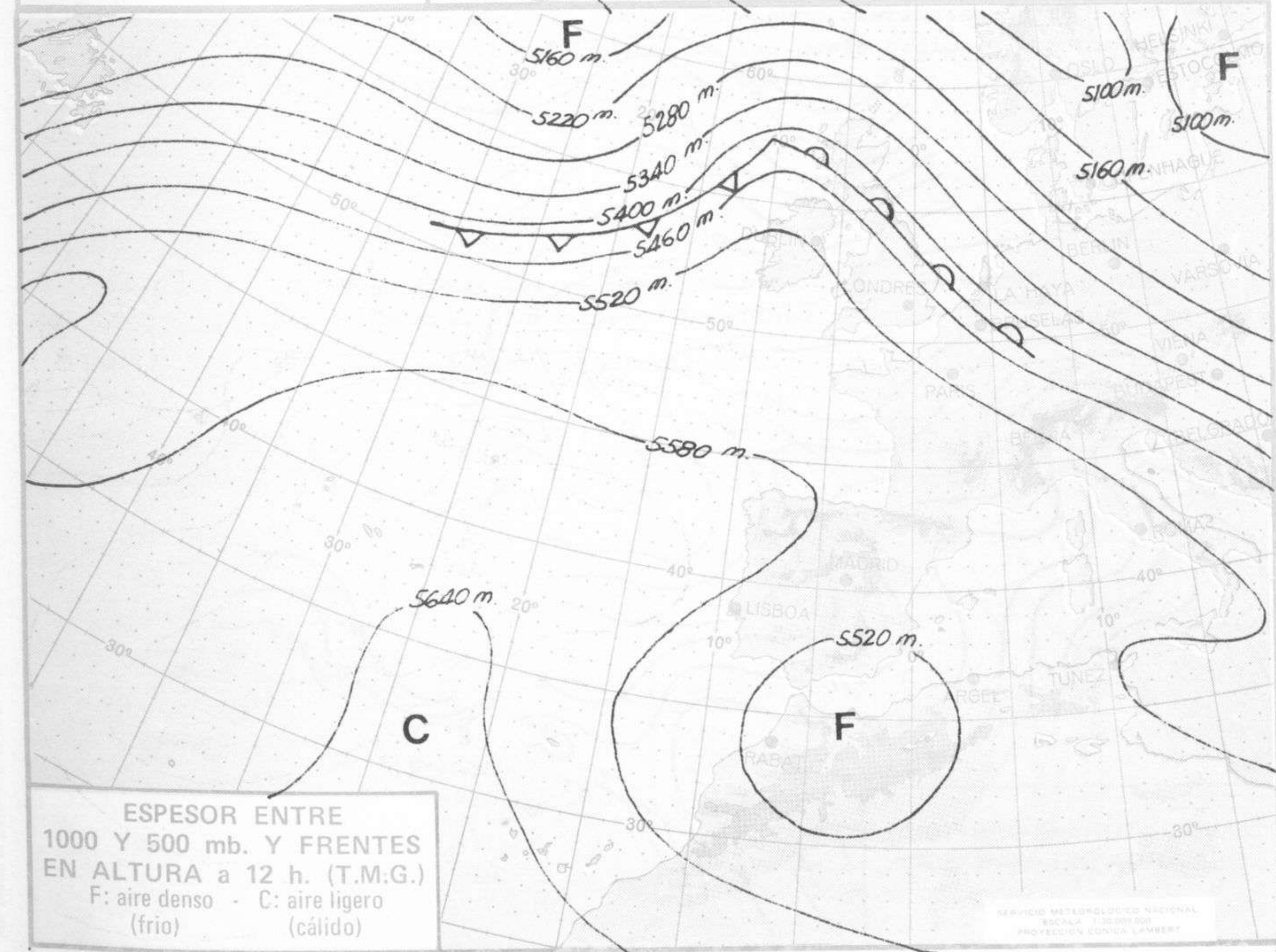
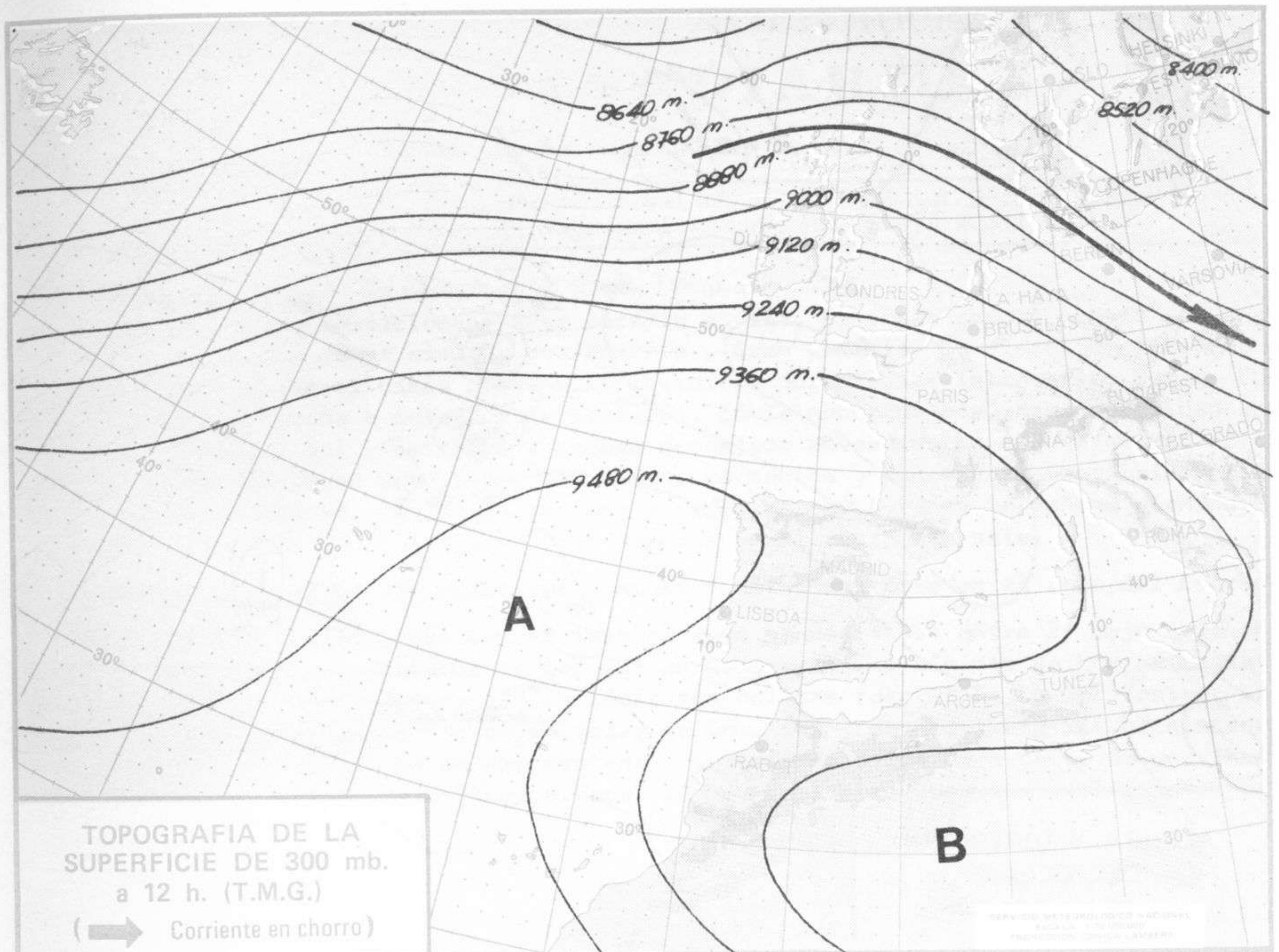


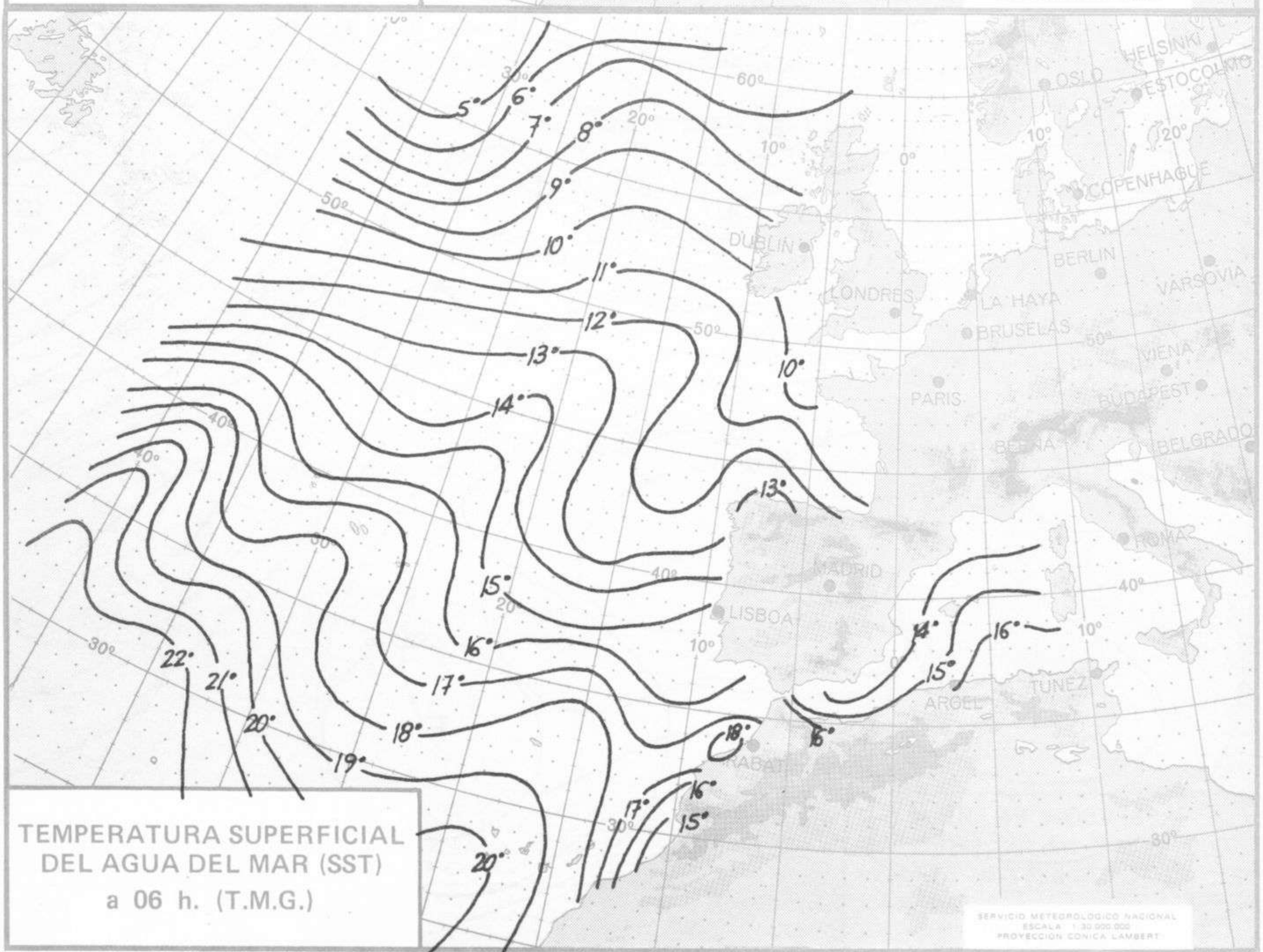
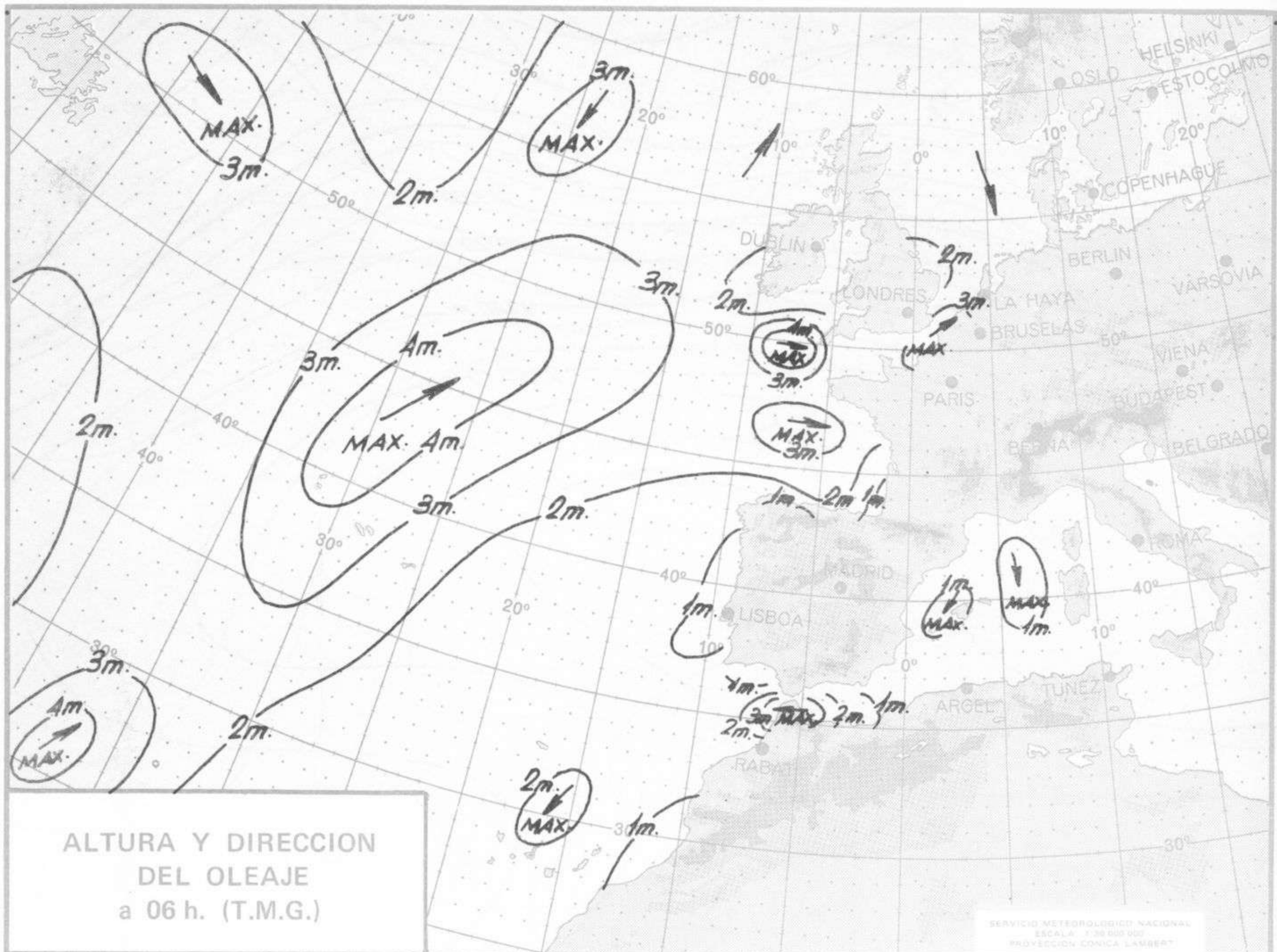


TOPOGRAFIA DE LA SUPERFICIE DE 500 mb. a 12 h. (T.M.G.)



ANALISIS EN SUPERFICIE a 12 h. (T.M.G.)







COMPLEMENTO A LA INFORMACION TECNICA DIARIA



Dirección postal: Centro de Análisis y Predicción (Ciudad Universitaria), Apartado 285 - Madrid - 3 - (España) - Teléfono: 244 35 00
Fonometeo local: teléfono 094 - Fonometeo España: teléfono 232 69 40 de Madrid

MADRID, Viernes 2 de ENERO de 1.976

INFORMACION SINOPTICA DE ESPAÑA

Table with multiple columns of numerical data representing meteorological information for various locations and times.

Table of numerical data with 4 columns per group, multiple groups. Includes values like 021200 08458 40947 58051 etc.

RADIOSONDEOS

Table of radio sounding data (TAA, TBB, TDD) with columns for time, altitude, and other variables. Includes values like 51231 08001 99024 etc.

Table of radio sounding data (TBB, TTCC, TTDD) with columns for time, altitude, and other variables. Includes values like 5211A 08001 00025 etc.

TEMP (FM - 35 E) : Parte de observación en altitud de presión, temperatura, humedad y viento de una estación terrestre

Table for TEMP (FM - 35 E) with columns for altitudes (TTAA, TBB, TTCC, TTDD), wind directions, and other meteorological codes. Includes sub-headers for 'Niveles inferiores' and 'Niveles superiores'.