



BOLETIN DIARIO

AÑO XXIV

2ª Epoca

Núm. 182

MADRID, MARTES 1 de JULIO de 1.975

Dirección postal: Centro de Análisis y Predicción (Ciudad Universitaria), Apartado 285 - Madrid - 3 - (España) - Teléfono: 244 35 00
Fonometeo local: teléfono 094 - Fonometeo España: teléfono 232 69 40 de Madrid

TIEMPO PASADO (de 12 horas de ayer a 12 horas, T.M.G., de hoy):

Nubosidad y precipitaciones: En la generalidad del país ha estado el cielo despejado o poco nublado en las últimas 24 horas. En el litoral mediterráneo es donde únicamente ha habido algunos intervalos de nubosidad con precipitaciones dispersas en Cataluña.

Vientos fuertes: Rachas de Levante en el Estrecho y de componente norte en Menorca y Canarias.

Temperaturas destacables: Con valores normales o con diferencias en más o en menos poco importantes con máximas de ayer comprendidas entre 38° en Sevilla (Tablada) y 20° en San Sebastián y Vitoria y las mínimas de hoy entre 7° en Vitoria y 23° en Almería.

PRONOSTICO PARA MAÑANA:

En Galicia y Cantábrico nubosidad variable con algunos chubascos aislados de carácter tormentoso. En Levante parcialmente nublado con riesgo de alguna precipitación muy aislada. Nubosidad de evolución diurna en el Duero y Centro. Poco nublado en las demás regiones.

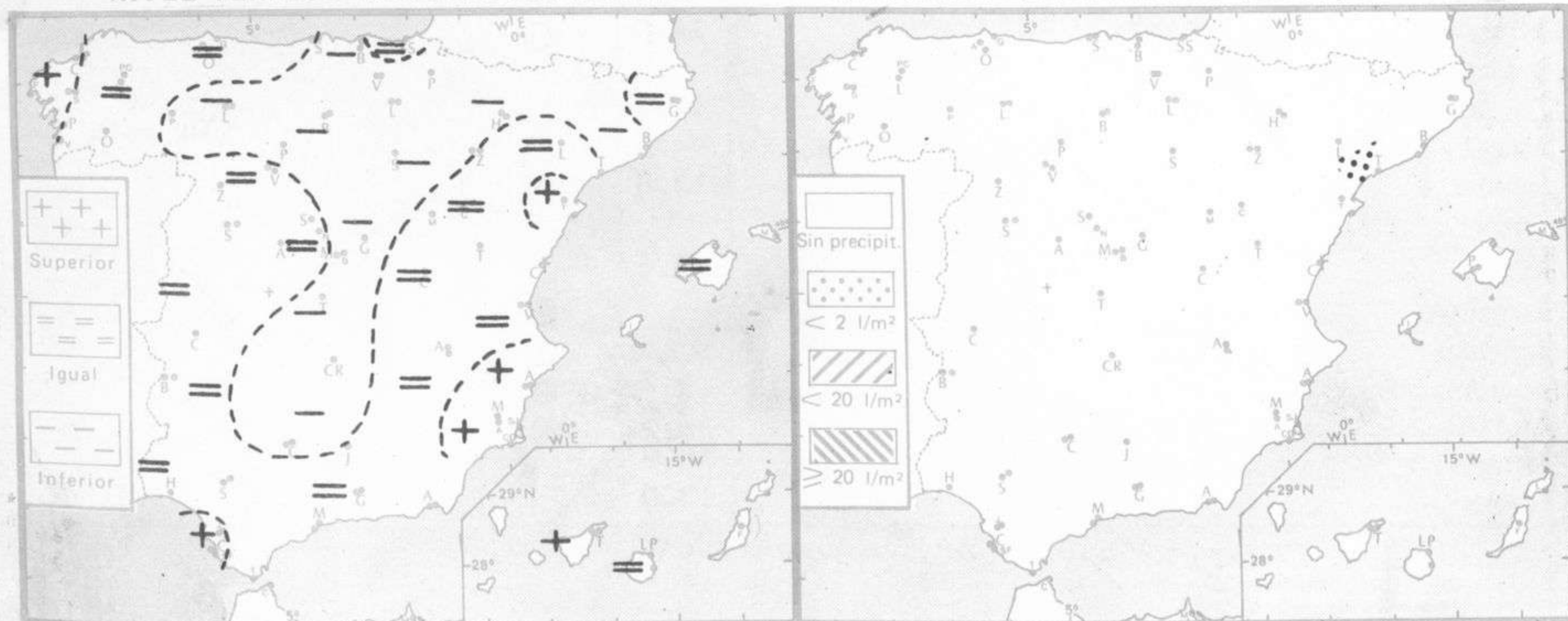
TENDENCIA PARA LOS DIAS 3 y 4

Día 3: En Galicia, Cantábrico y Pirineos nublado con algún chubasco. Nubosidad de evolución diurna en el Duero y Ebro con algún chubasco tormentoso. Poco nublado en las demás regiones.

Día 4: Riesgo de chubascos tormentosos en la mitad norte de la Península. Poco nublado en la mitad sur y Baleares.

NIVEL TERMICO RESPECTO AL NORMAL

AREAS CON PRECIPITACION (12 h. ayer a 12 h. hoy)

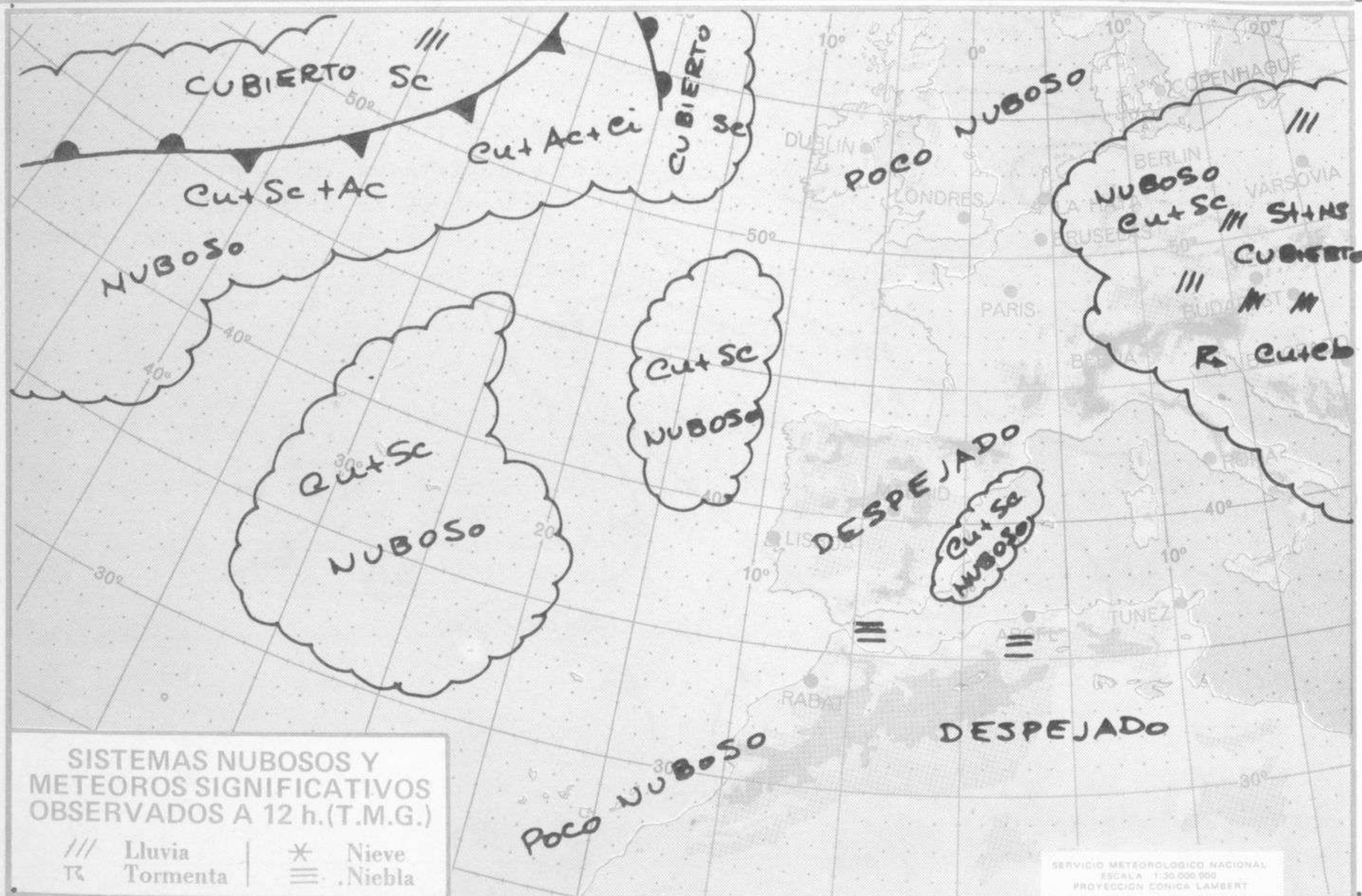


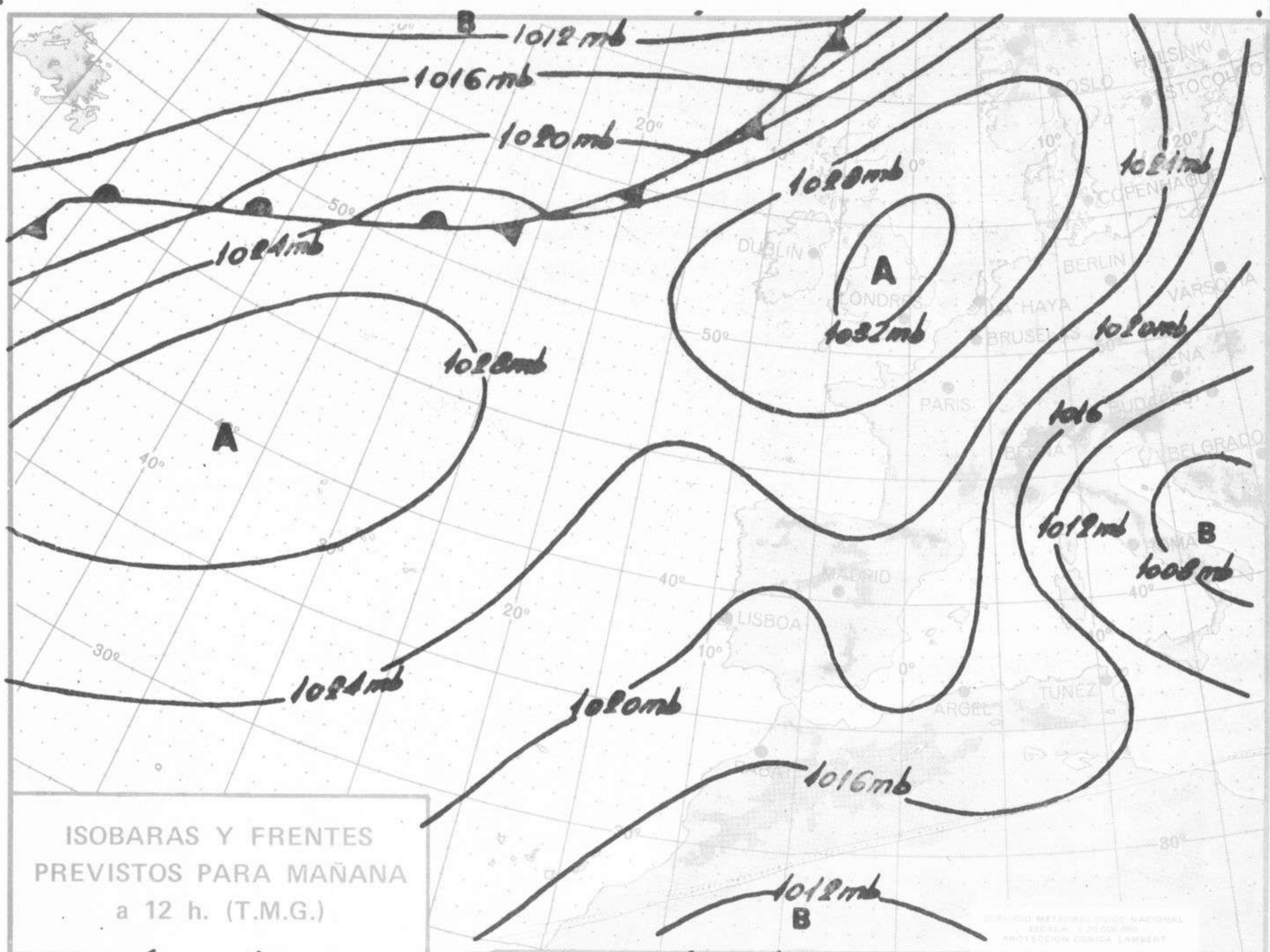
Estaciones	Temperaturas (°C)			Precipitación (l/m²)		Horas de sol ayer	Meteoros significativos			
	Máxima de ayer	Mínima de hoy	12 horas de hoy	06 ayer a 06 hoy	Hoy 06-12		18 horas de ayer	00 horas de hoy	06 horas de hoy	12 horas de hoy
La Coruña	24	15	23			11.7	○	○	○	○
Monteventoso	25	13					○			
Lugo (Punto Centro)	22	11				10.5	☉	○	☉	
Santiago de Compostela (A)	26	13	27			12.2	☉	○	○	☉
Pontevedra	27	16	23			14.0	☉			
Vigo (A)	24	16	24				○	○	○	○
Orense							☉			
Ponferrada	30	15	28				☉			
Asturias (A)	22	11	20			6.6	○			
Oviedo	22	13	22	ip		3.0	☉	☉	☉	○
Gijón			22							
Santander (A)			22							
Santander	21	15	21			7.5	○	○	○	○
Bilbao (A)	24	9	23			7.4	○			
San Sebastian/Igueldo	20	13	20			10.0	☉	○	○	○
San Sebastian (A)	22	11	23			10.3	☉			
León (A)	26	10	23			12.6	☉	○	○	☉
Zamora	29	12	25			13.8	☉			
Palencia	24	10	24			13.8	○			
Burgos (A)	20	7	20			11.3	☉	☉	○	○
Burgos	21	9	21			12.0	☉			
Valladolid (A)	26	9	23			13.8	☉			
Valladolid	28	11	25			12.1	○	○	○	○
Soria	26	9	25			14.6	☉			
Salamanca (A)	29	11	27			13.5	☉	○	○	○
Avila	26	13	25			14.1	○			
Segovia	28	12	26			14.1	○			☉
Navacerrada	19	14	17			13.3	☉			☉
Madrid/Barajas	33	14	29			12.7	○	○	○	○
Madrid (Cdad.Universitaria)	31	17	28			11.5	○	○	○	○
Guadalajara	31	13	27				☉			
Toledo	32	16	29			13.4	○			
Cuenca	30	14	27			13.2	○			
Molina de Aragón		10	25			11.0				☉
Ciudad Real	34	13				12.8	○	○	○	○
Albacete (A)	33	16	27			13.5	○	○	☉	○
Cáceres	32	20					○	○	○	○
Badajoz (A)	34	17	33			13.3	○	○	○	○
Vitoria (A)	20	7	20				☉			☉
Logroño	25	11	24			9.2	○			
Logroño (A)	24	12	23			10.3	☉	○	○	○
Pamplona	22	13				6.9	☉			
Huesca (A)	29	12				14.0	○			
Daroca			25							
Zaragoza (A)	27	16	25			12.7	○	○	○	○
Zaragoza	27	16	23							
Calamocha	27	9	26			13.0	○			☉
Teruel	30	11	27				☉			☉
Lérida	31	16				13.6	○			
Gerona (A)	29	16	24	18			●			☉
Barcelona	26	18	23				●	☉	☉	☉
Barcelona (A)	26	16	24			6.7	●	☉	☉	☉
Reus (A)	30	21	24			10.0	●			☉
Tarragona		19				8.8				
Tortosa	34	21				13.0	○			☉

SÍMBOLOS UTILIZADOS EN LOS CUADROS DE METEOROS SIGNIFICATIVOS


- ☉ Llovizna = Neblina < Relámpagos ▲ Granizo ○ Despejado ☉ Nuboso ↙ NW 30 nudos ↘ NE 35 nudos
- ☉ Lluvia = Niebla ☉ Tormenta * Nieve ☉ Poco nuboso ● Cubierto ✓ SW 50 nudos ↘ SE 65 nudos

Estaciones	Temperaturas (°C)			Precipitación (l/m ²)		Horas de sol ayer	Meteoros significativos			
	Máxima de ayer	Mínima de hoy	12 horas de hoy	06 ayer a 06 hoy	Hoy 06-12		18 horas de ayer	00 horas de hoy	06 horas de hoy	12 horas de hoy
Castellón de la Plana	31		25				☉			☉
Valencia (A)	31	22	28			13.5	☉	☉	☉	☉
Valencia	29	22				11.6	☉		☉	
Alicante (A)	31	22	25			12.6	☉	☉	☉	☉
Alicante		22				12.7			☉	
Murcia (A)	35	22	28			12.8	☉		☉	☉
Murcia	35	22	28			12.8	☉		☉	☉
Cartagena	30	20	23				☉		☉	☉
San Javier	29	22	25			9.1	☉	☉	☉	☉
Sevilla (A)	37	17	32			12.4	☉	☉	☉	☉
Córdoba (A)	37	15	34			12.7	☉	☉	☉	☉
Jaén	36	21	32			13.6	☉		☉	☉
Granada (A)	37	14	34			13.2	☉	☉	☉	☉
Huelva	35						☉		☉	
Jerez de la Frontera (A) ...	36	17	33				☉	☉	☉	☉
Cádiz	28	22	28			12.5	☉	☉	☉	☉
San Fernando	30	21	29			10.4	☉		☉	☉
Tarifa		21				11.5	☉		☉	☉
Málaga (A)	30	20	26			10.9	☉	☉	☉	☉
Almería (A)	28	23	29			12.5	☉	☉	☉	☉
Palma de Mallorca (A)	30	18	27			12.0	☉	☉	☉	☉
Mahón (A)	27	19	23			12.8	☉	☉	☉	☉
Ibiza (A)	29	21	26			11.9	☉	☉	☉	☉
Santa Cruz de Tenerife (A)...	21	15	19			9.2	☉	☉	☉	☉
Santa Cruz de Tenerife	27	20	27			11.0	☉	☉	☉	☉
Las Palmas (A)	25	19	24			10.0	☉	☉	☉	☉
Fuerteventura (A)	26		25				☉		☉	☉
Lanzarote (A)	25	19	26			6.3	☉		☉	☉
Ceuta	28	12	23			13.8	☉		☉	☉
Melilla	33	20	25			11.1	☉	☉	☉	☉





ISOBARAS Y FRENTES
PREVISTOS PARA MAÑANA
a 12 h. (T.M.G.)

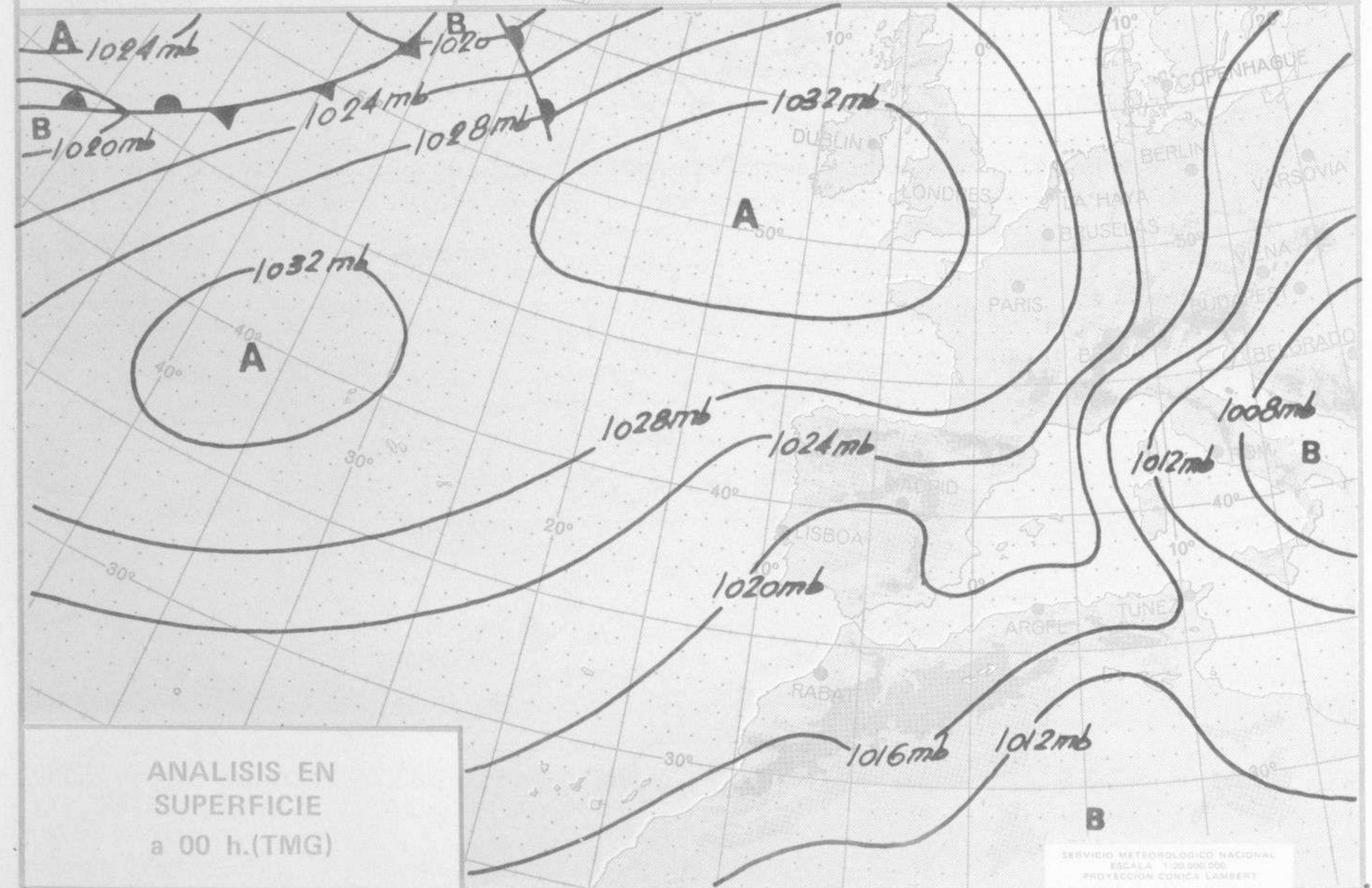
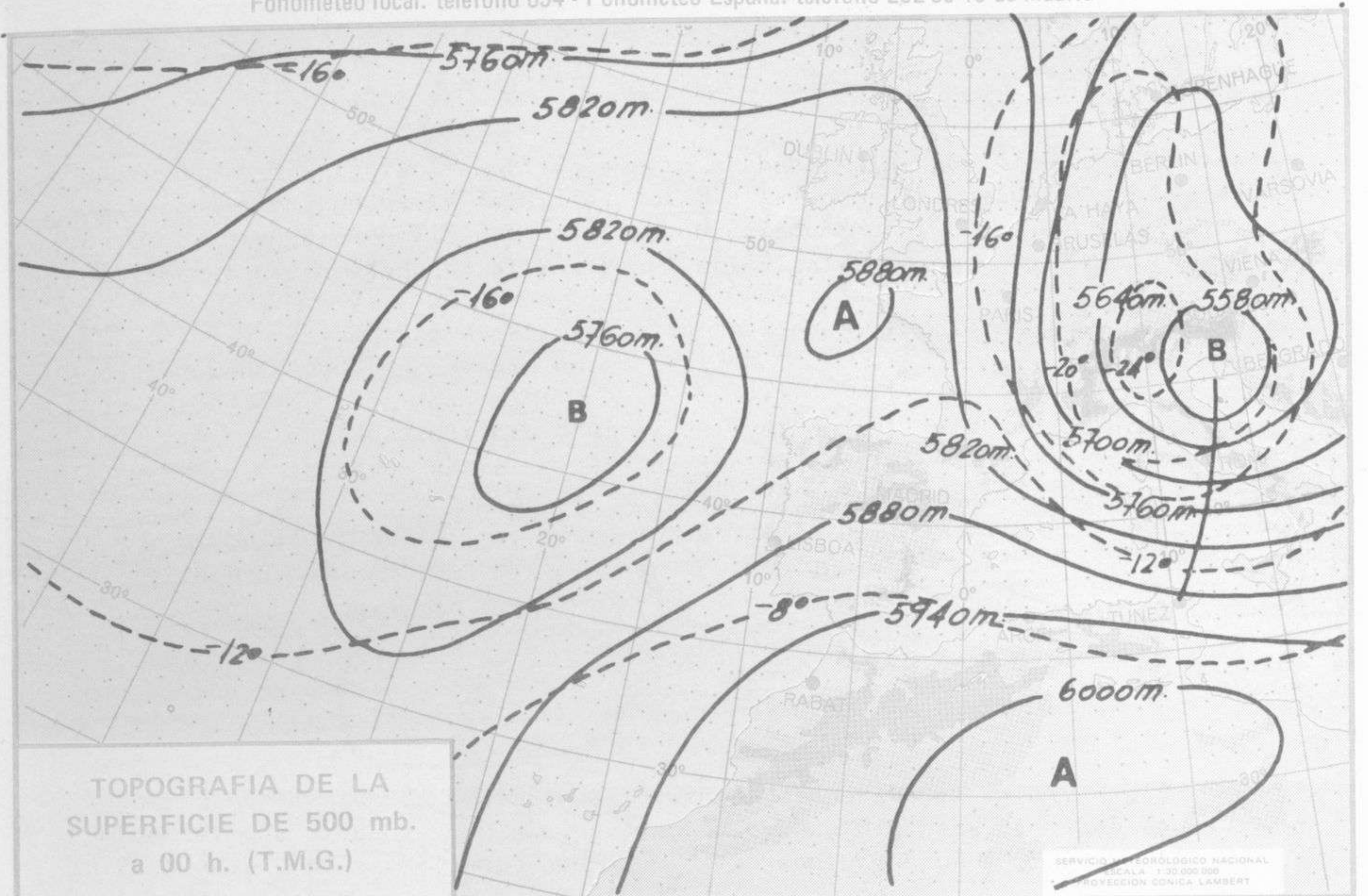


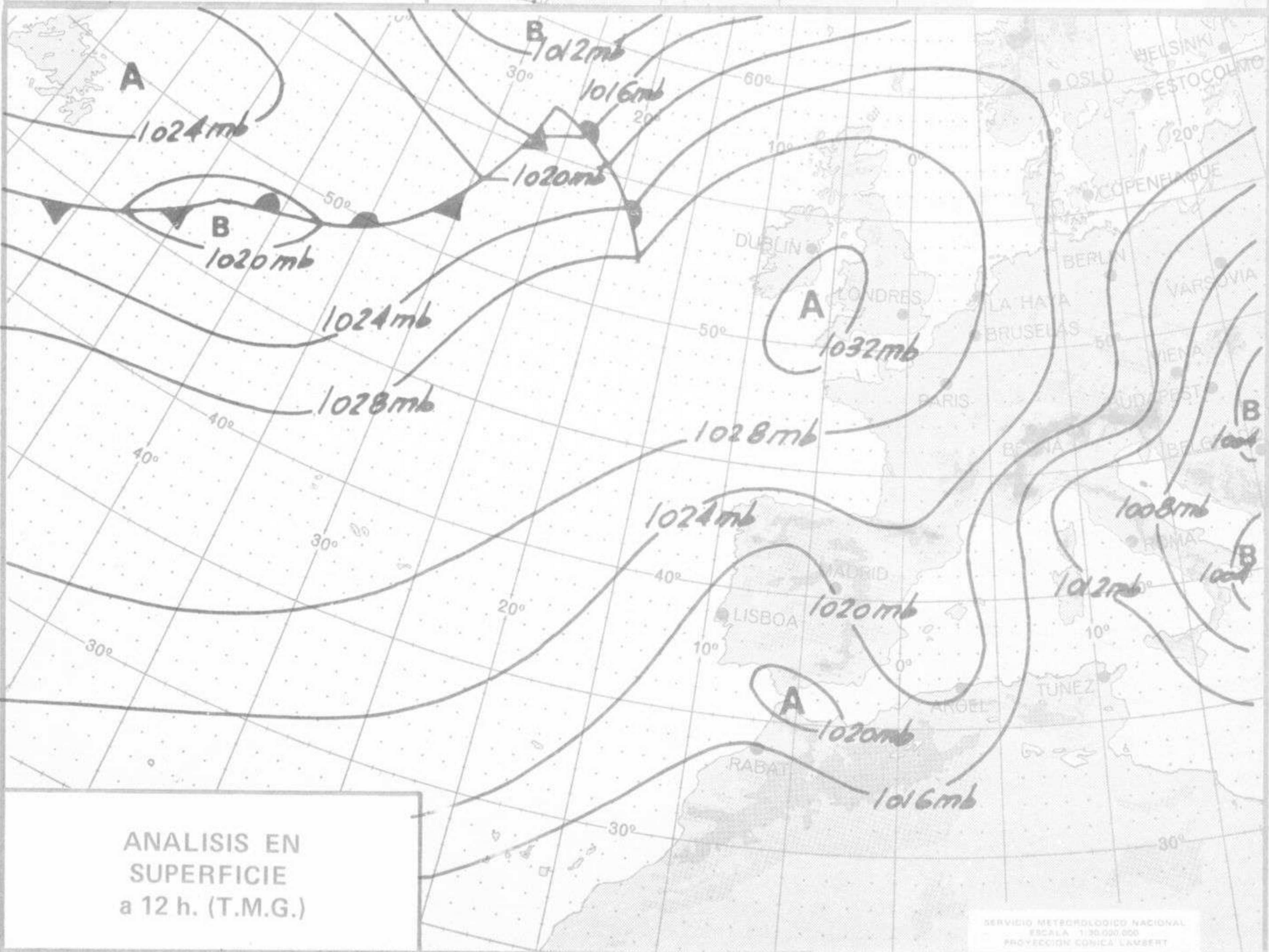
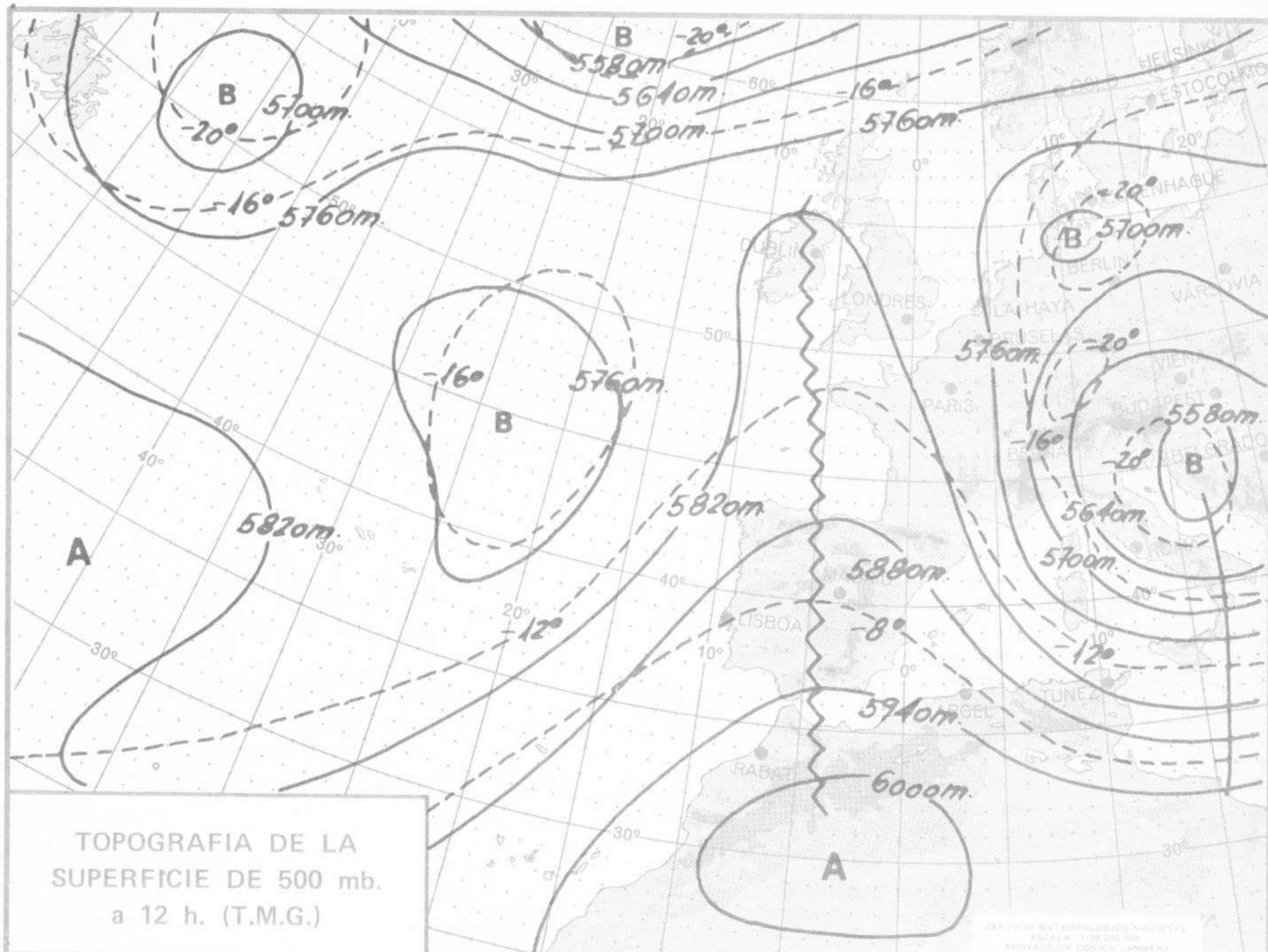
PREVISION DE OLEAJE
PARA MAÑANA
a 12 h. (T.M.G.)

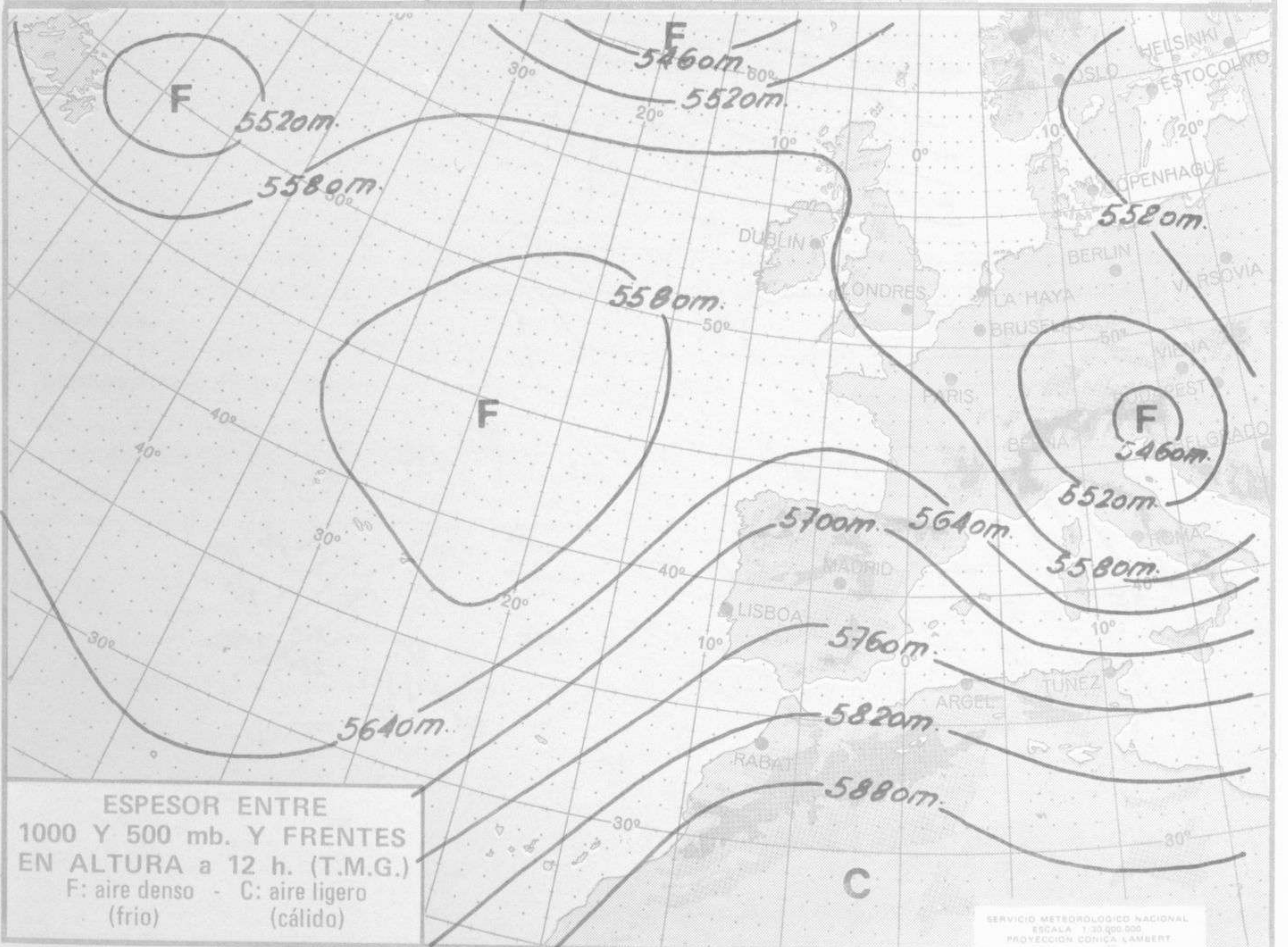
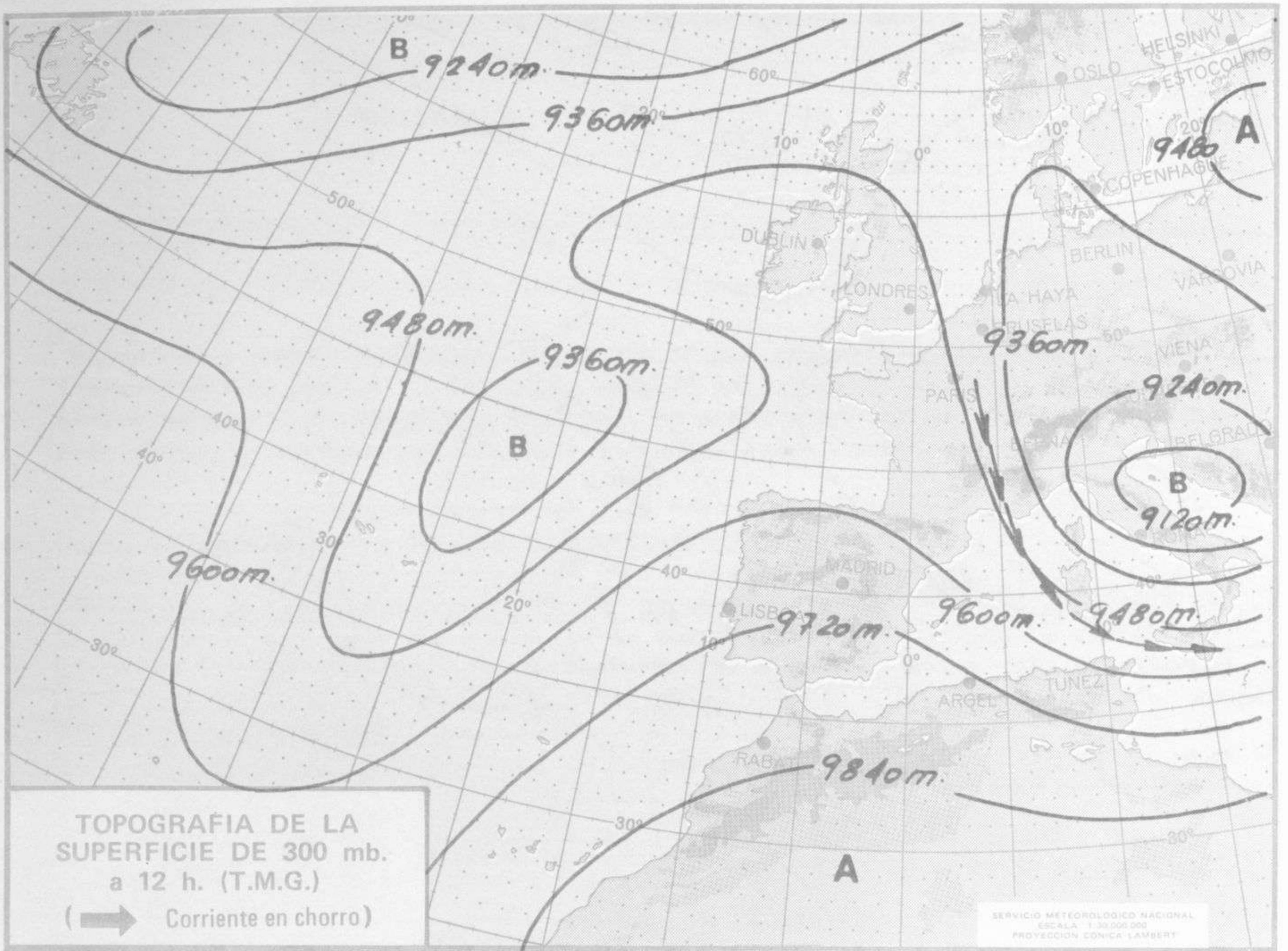
SERVICIO METEOROLOGICO NACIONAL
ESCALA 1:30.000.000
PROYECCION CONICA LAMBERT

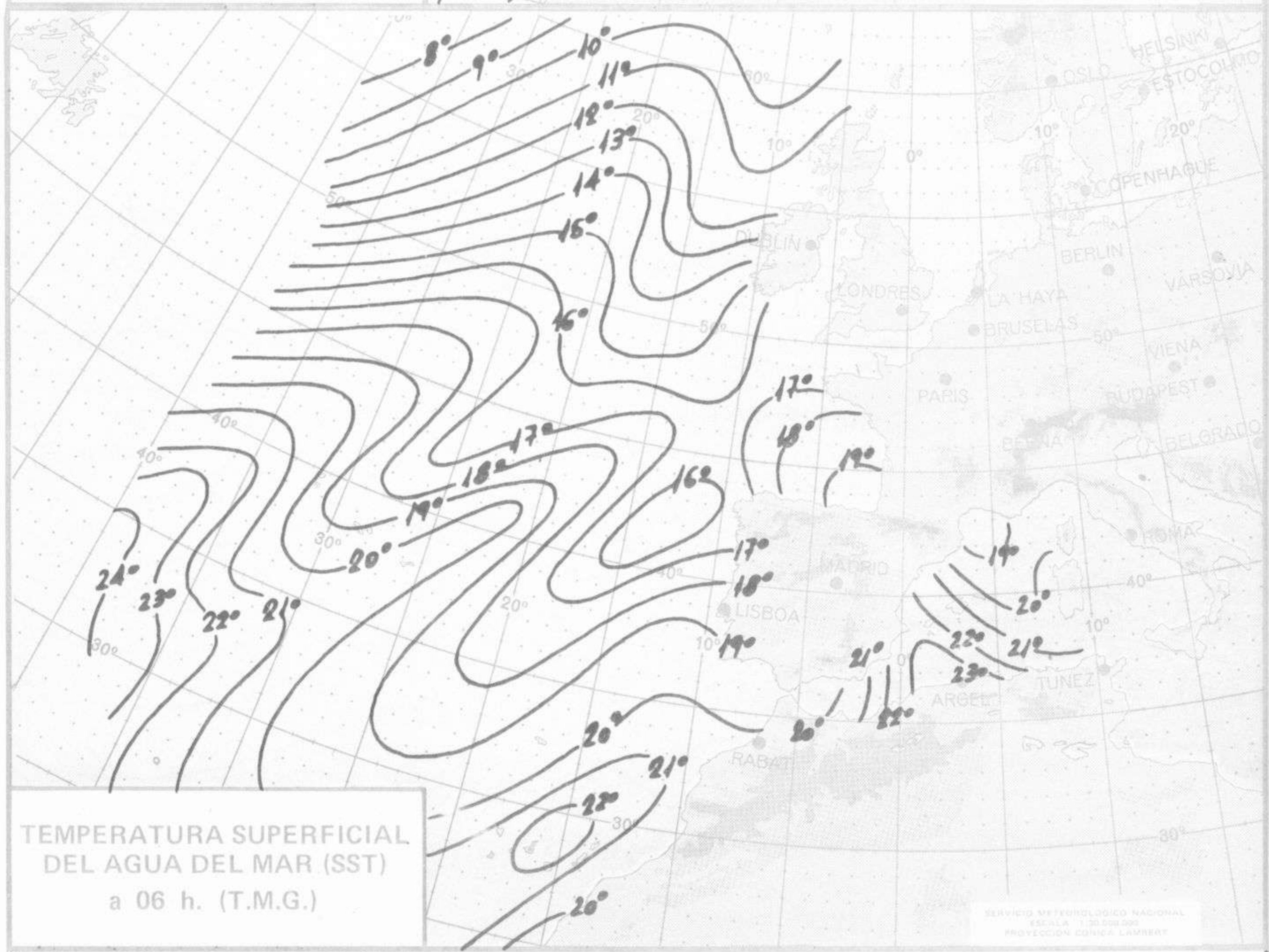
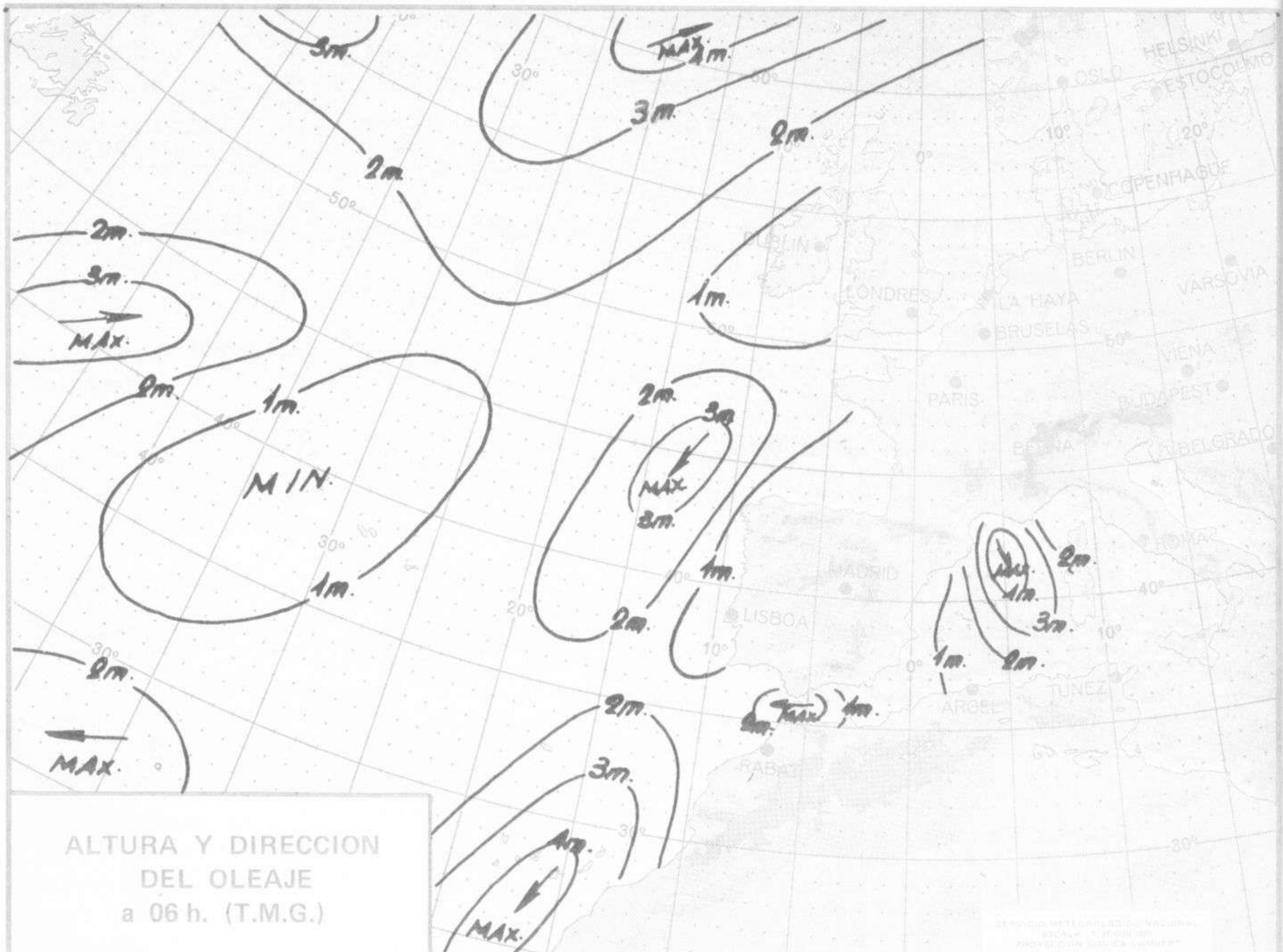


Dirección postal: Centro de Análisis y Predicción (Ciudad Universitaria), Apartado 285 - Madrid - 3 - (España) - Teléfono: 244 35 00
Fonometeo local: teléfono 094 - Fonometeo España: teléfono 232 69 40 de Madrid









SERVICIO METEOROLOGICO NACIONAL
ESCALA 1:2000000
PROYECCION CONICA LAMBERT

SERVICIO METEOROLOGICO NACIONAL
ESCALA 1:2000000
PROYECCION CONICA LAMBERT



COMPLEMENTO A LA INFORMACION TECNICA DIARIA



Dirección postal: Centro de Análisis y Predicción (Ciudad Universitaria), Apartado 285 - Madrid - 3 - (España) - Teléfono: 244 35 00
 Fonometeo local: teléfono 094 - Fonometeo España: teléfono 232 69 40 de Madrid

MADRID, Martes 1 de JULIO de 1.975

R A D I O S O N D E O S																								
Sondeos a 00 horas (T M G)										Sondeos a 12 horas (T M G)														
Presiones tipo					Puntos notables					Presiones tipo					Puntos notables									
PPP	hhh	TT	DD	dd	ff	PPP	TT	DD	PPP	TT	DD	PPP	hhh	TT	DD	dd	ff	PPP	TT	DD	PPP	TT	DD	
La Coruña 08.001	1000	201	17	31	08	07	1017	18	19				1000	178	22	57	13	06	1014	23	57			
	850	1582	13	60	99	02	975	16	50				850	1573	15	62	18	11	975	20	57			
	700	3183	3	61	20	12	943	18	57				700	3178	4	59	20	18	953	22	65			
	500	5840	-13	65	23	27	889	14	57				500	5850	-10	71	24	31	842	14	61			
	400	7580	-25	64	23	30	884	-12	61				400	7530	-23	69	24	29	738	5	45			
	300	9610	-38	63	26	52	766	7	35				300	9580	-36	66	26	76	643	3	69			
	250	10840	-44	62	26	70	669	2	66				250	10830	-43	65	26	82	504	-10	71			
	200	12320	-49		26	70	624	0	66				200	12310	-50		26	69	369	-28	66			
	150	14180	-56		26	46	302	-37	63				150	14150	-57		26	31	210	-49				
	100	16710	-63		26	25	226	-47	34				100	16680	-62		27	18	133	-60				
	70	18890	-62		26	14	125	-61					70	18900	-61		00	00	104	-62				
	50						95	-64					50	20100	-55		00	00	75	-62				
	30						83	-62					30						41	-52				
20						67	-62					20												
Madrid / Barajas 08.221	1000	162					948	21	61				1000	160					948	25	63			
	850	1569	19	71	25	05	849	19	71				850	1579	19	65	00	00	600	2	73			
	700	3195	8		26	12	755	11					700	3221	10	69	28	23	388	-23				
	500	5880	-10		26	25	685	8					500	5920	9		29	29	327	-28				
	400	7570	-22		26	34	491	-11					400	7610	-22		29	42	200	-52				
	300	9630	-36		27	50	160	-63					300	9690	-33		27	50	143	-66				
	250	10870	-44		27	50	77	-67					250	10950	-41		28	54	70	-63				
	200	12340	-54		27	52	58	-57					200	12430	-52		28	65						
	150	14140	-63		27	50							150	14250	-64		28	58						
	100	16620	-65		26	38							100	16710	-65		28	32						
	70												70	18900	-63									
	50												50											
	30												30											
20												20												
Palma de Mallorca / Bon Bonet 08.302	1000	192	22	61	08	12	1017	22	61				1000	193	24	58	20	06	1016	26	59			
	850	1583	15	65	02	14	659	5	74				850	1582	11	07	30	14	934	17	50			
	700	3204	7	71	30	41	535	-6					700	3193	8	61	30	31	830	10	00			
	500	5890	-10		28	54	419	-20					500	5850	-9		31	39	796	-10	49			
	400	7570	-22		28	72	308	-32					400	7540	-20		30	66	762	8	61			
	300	9640	-34		25	89	192	-54					300	9610	-34		30	01	711	9	63			
	250	10890	-42		25	37	96	-70					250	10870	-42				562	-3				
	200	12370	-52										200	12350	-52				279	-37				
	150	14200	-60										150	14160	-62				159	-62				
	100	16680	-69										100	16640	-67									
	70	18840	-63										70	18800	-67									
	50	20940	-59										50											
	30	24200	-53										30											
20												20												
Santa Cruz de Tenerife 60.020	1000	173	20	58	03	06	1016	22	57				1000	148	25	61	00	00	1013	26	61			
	850	1559	18		03	10	940	15	29				850	1547	23		03	08	911	15	56			
	700	3203	11		11	14	879	17					700	3208	13		14	40	832	25				
	500	5920	-5		18	25	828	19					500	5930	-4		18	25	564	-2				
	400	7630	-18		19	30	733	14					400	7650	-17		21	25	520	-2				
	300	9730	-33		20	25	587	1					300	9740	-33		20	30	366	-22				
	250	10980	-43		19	25	554	1					250	11000	-43		20	35	171	-63				
	200	12450	-56		19	25	325	-28					200	12460	-55		20	35	111	-72				
	150	14220	-68		19	25	230	-47					150	14240	-67		19	40						
	100	16340	-72		19	25	159	-65					100	16660	xx									
	70						128	-71					70											
	50						100	-71					50											
	30												30											
20												20												

V I E N T O E N A L T I T U D																
Estación	Tipo de Sonda	Indicativo	dia/hora	Tierra dd ff	1.000m. dd ff	1.500m. dd ff	2.000m. dd ff	3.000m. dd ff	4.000m. dd ff	5.500m. dd ff	7.000m. dd ff	9.000m. dd ff	10.500m. dd ff	12.000m. dd ff	13.500m. dd ff	16.000m. dd ff

DATOS NO RECIBIDOS