



BOLETIN DIARIO

AÑO XXII

2ª Epoca

Núm. 147

MADRID, DOMINGO 27 de MAYO

de 1.973

Dirección postal: Centro de Análisis y Predicción (Ciudad Universitaria), Apartado 285 - Madrid - 3 - (España) - Teléfono: 244 35 00
Fonometeo local: teléfono 094 - Fonometeo España: teléfono 232 69 40 de Madrid

TIEMPO PASADO (de 12 horas de ayer a 12 horas, T.M.G., de hoy):

Nubosidad y precipitaciones: Durante el día de ayer la nubosidad fué abundante en Cantábrico, Duero, Centro y cordilleras Central e Ibérica, con fenómenos tormentosos a última hora en Cantábrico, Duero y Cordillera Ibérica. Estuvo nuboso, con nubes altas, en Andalucía y casi despejado en el resto. En la noche pasada el cielo estuvo muy nuboso o cubierto con precipitaciones débiles en Galicia, Cantábrico y puntos de las cuencas del Duero y Ebro y se formaron nieblas en el Cantábrico oriental. En las demás regiones la nubosidad ha sido variable.

Vientos fuertes: No se registraron.

Temperaturas destacables: Las máximas de ayer han oscilado de 17° en Coruña y Oviedo a 35° en Zaragoza y de 25 a 26° en las capitales canarias. Las mínimas de hoy variaron entre 9° en Lugo a 19° en Toledo.

PRONOSTICO PARA MAÑANA:

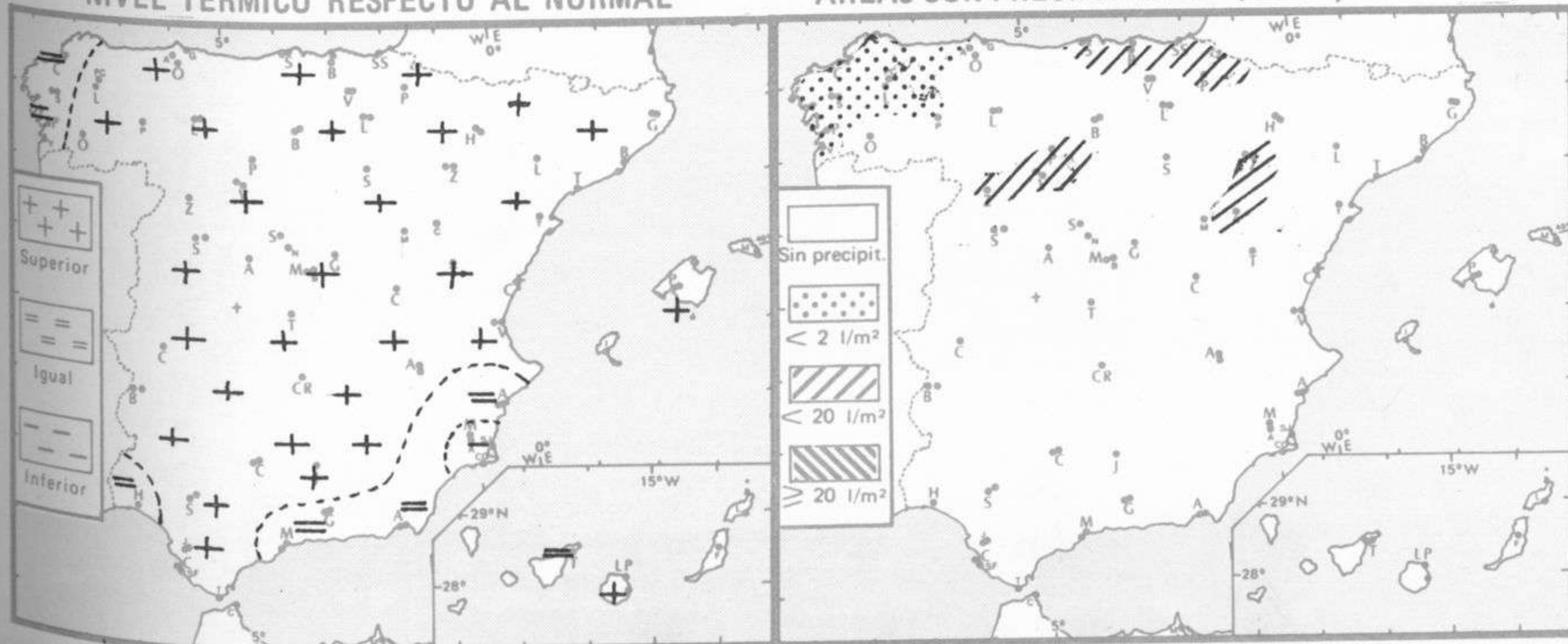
Alguna nubosidad con riesgo de precipitaciones en el Cantábrico occidental. En el resto, nubosidad de evolución diurna con riesgo de algún chubasco de origen tormentoso, especialmente en las estribaciones de las cordilleras. Nuboso en Canarias.

TENDENCIA PARA LOS DIAS29 y 30.....

Día 29: Nubosidad variable con riesgo de alguna precipitación en Galicia. En el resto continuará la nubosidad de evolución diurna con riesgo de núcleos tormentosos en zonas aisladas, especialmente en los sistemas montañosos.- **Día 30:** Aumento de la nubosidad en Galicia. Sin cambios notables en el resto.

NIVEL TERMICO RESPECTO AL NORMAL

AREAS CON PRECIPITACION (12 h. ayer a 12 h. hoy)

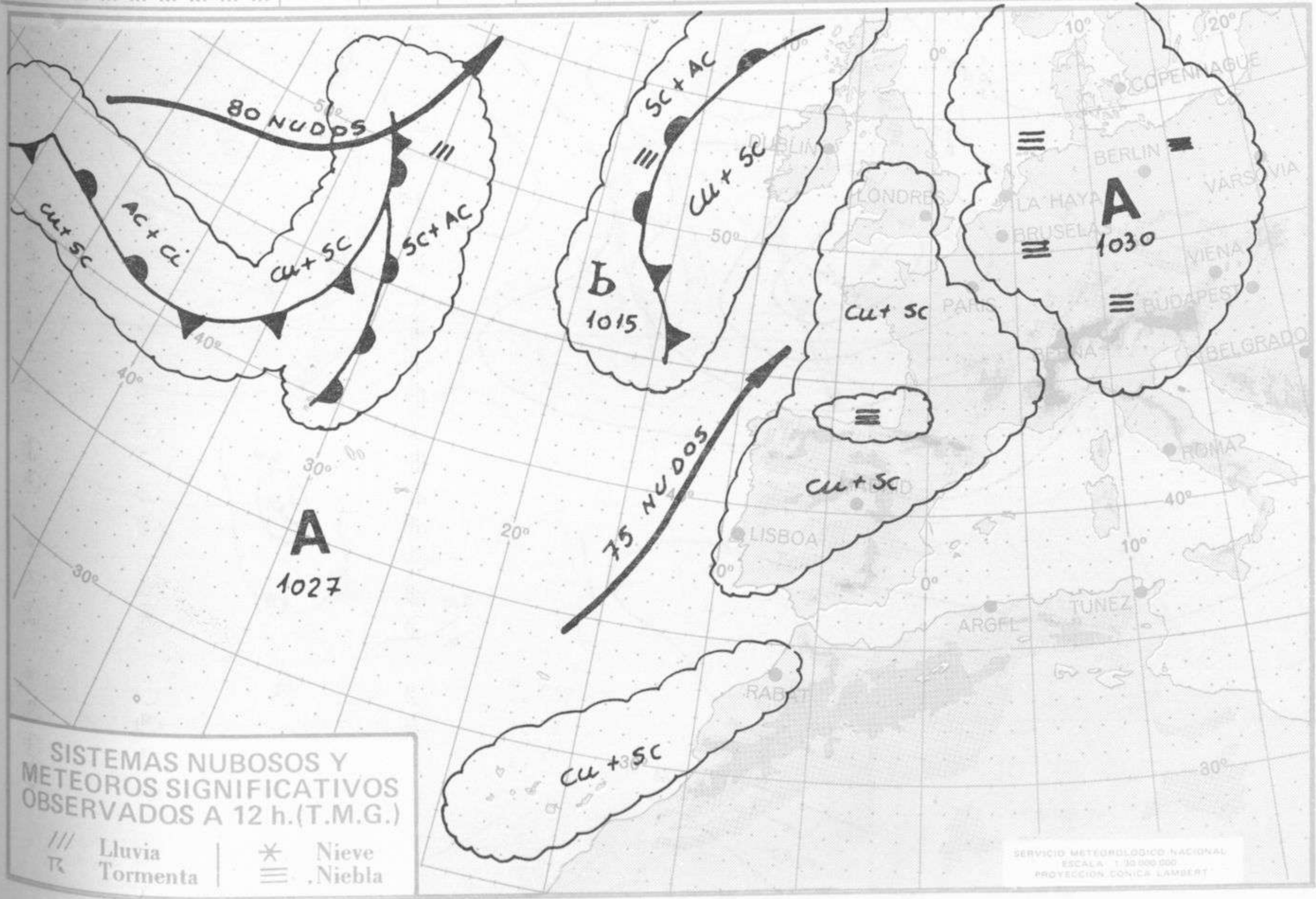


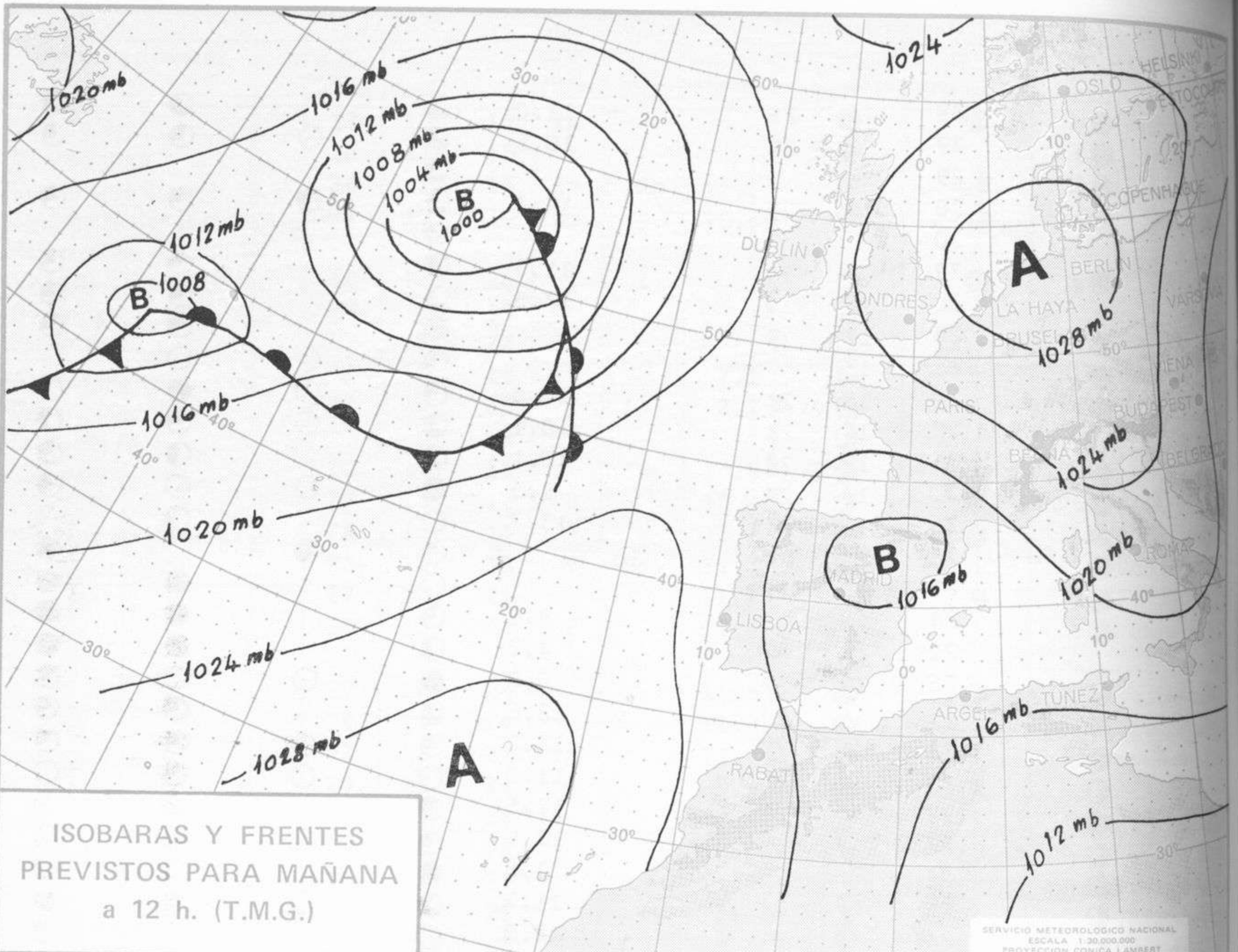
Estaciones	Temperaturas (OC)			Precipitación (l/m ²)		Horas de sol ayer	Meteoros significativos			
	Máxima de ayer	Mínima de hoy	12 horas de hoy	06 ayer a 06 hoy	Hoy 06-12		18 horas de ayer	00 horas de hoy	06 horas de hoy	12 horas de hoy
La Coruña	17	13	18	ip			☉	☉	☉	☉
Monteventoso	16	11	15	1			☉	☉	☉	☉
Lugo (Punto Centro)	28	9	15	ip	ip	11.1	☉	☉	☉	☉
Santiago de Compostela (A)	24	10	16	ip		10.4	☉	☉	☉	☉
Pontevedra										
Vigo (A)	19	12	16	1	1		☉	☉	☉	☉
Orense	28		19				☉			☉
Ponferrada	29	12	22	ip			☉		☉	☉
Asturias (A)	17	13	15	15		7.1	☉		☉	☉
Gijón	18	14	16	3	ip	2.7	☉		☉	☉
Santander (A)	21		16	ip			☉		☉	☉
Santander	20	14	15		ip	10.5	☉	☉	☉	☉
Bilbao (A)	26	13	17	2		10.4	☉	☉	☉	☉
San Sebastian/Igueldo	24	13	14	7		12.1	☉	☉	☉	☉
San Sebastian (A)	23	15	16	4	ip	11.7	☉	☉	☉	☉
León (A)	27	13	21			11.5	☉	☉	☉	☉
Zamora	28	15	24	2		11.6	☉		☉	☉
Palencia										
Burgos (A)	27	12	23			11.5	☉	☉	☉	☉
Burgos	29	14	24			11.3	☉		☉	☉
Valladolid (A)	27	13	21	ip		11.2	☉		☉	☉
Valladolid	29	15	24	9		9.9	☉	☉	☉	☉
Soria	30	13	24			12.7	☉		☉	☉
Salamanca (A)	29	13	24			12.3	☉	☉	☉	☉
Avila	25	12	23			11.8	☉		☉	☉
Segovia	29	15	26			11.4	☉		☉	☉
Navacerrada	19	11	15			10.7	☉		☉	☉
Madrid/Barajas	30	14	27			9.7	☉	☉	☉	☉
Madrid (Cdad.Universitaria)	31	15	27				☉	☉	☉	☉
Guadalajara	31						☉		☉	☉
Toledo	30	19	27			6.0	☉		☉	☉
Cuenca	30	12	27			10.2	☉		☉	☉
Molina de Aragón	30						☉		☉	☉
Ciudad Real	31	15	26			9.0	☉	☉	☉	☉
Albacete (A)	30	14	30				☉	☉	☉	☉
Cáceres	29	15	24				☉	☉	☉	☉
Badajoz (A)	31	14	23			12.0	☉		☉	☉
Vitoria (A)	31	11	18				☉		☉	☉
Logroño	32	16	27			10.9	☉		☉	☉
Logroño (A)	33	17	27				☉	☉	☉	☉
Pamplona	31	15	27			12.0	☉		☉	☉
Huesca (A)	30	16	27			11.6	☉		☉	☉
Daroca	32	14		3		9.2	☉		☉	☉
Zaragoza (A)	34	15	30	7		10.9	☉	☉	☉	☉
Zaragoza	35	17	30				☉	☉	☉	☉
Calamocha	32	10		7		8.2	☉	☉	☉	☉
Teruel	30		29				☉		☉	☉
Lérida	33	16	30			10.0	☉		☉	☉
Gerona (A)	31	14	25				☉		☉	☉
Barcelona										
Barcelona (A)	25	15	22			11.6	☉	☉	☉	☉
Reus (A)	26	14	25			11.6	☉		☉	☉
Tarragona	25	15	23			11.1	☉		☉	☉
Tortosa	29	15	27			12.2	☉		☉	☉

SÍMBOLOS UTILIZADOS EN LOS CUADROS DE METEOROS SIGNIFICATIVOS

- ☉ Llovizna
- ☉ Neblina
- ☉ Relámpagos
- ☉ Granizo
- ☉ Despejado
- ☉ Nuboso
- ☉ NW 30 nudos
- ☉ Lluvia
- ☉ Niebla
- ☉ Tormenta
- ☉ Nieve
- ☉ Poco nuboso
- ☉ Cubierto
- ☉ SW 50 nudos
- ☉ NE 35 nudos
- ☉ SE 65 nudos

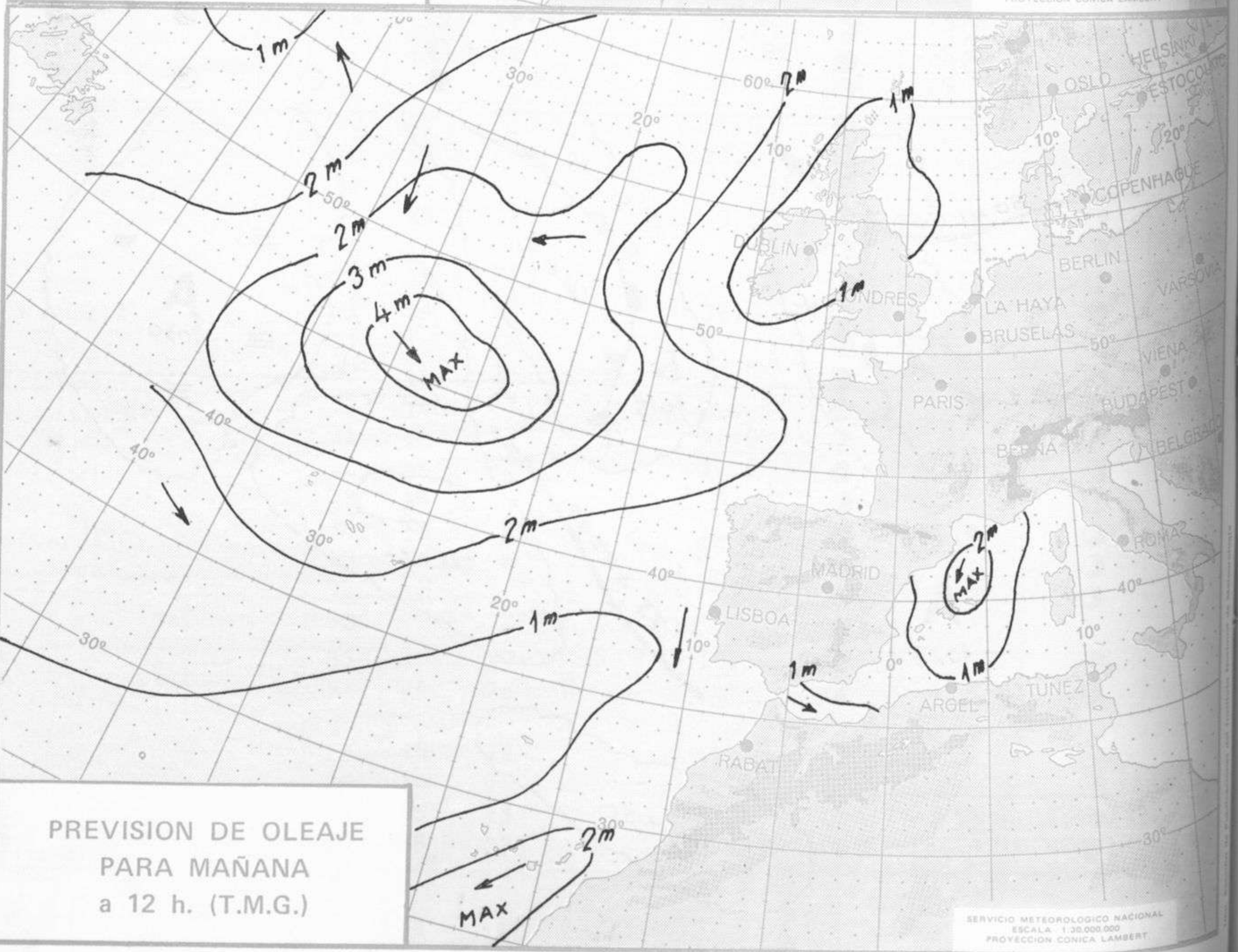
Estaciones	Temperaturas (°C)			Precipitación (l/m ²)		Horas de sol ayer	Meteoros significativos			
	Máxima de ayer	Mínima de hoy	12 horas de hoy	06 ayer a 06 hoy	Hoy 06-12		18 horas de ayer	00 horas de hoy	06 horas de hoy	12 horas de hoy
Castellón de la Plana ...	29	16	25			11.0	☉		☉	☉
Valencia (A) ...	29	15	27			10.5	☉	○	☉	☉
Valencia ...	29						☉			
Alicante (A) ...	28	13	25			12.5	☉	☉	☉	☉
Alicante ...	30						☉			
Murcia (A) ...	29	9	30			11.3	☉		☉	☉
Murcia ...	30	17	29			12.5	☉		☉	☉
Cartagena ...	25	17	19				☉			☉
San Javier ...	25	13					☉	○	○	☉
Sevilla (A) ...	30	17	24			11.5	☉	○	☉	☉
Córdoba (A) ...	32	16	24			10.1	☉	○	☉	☉
Jaén ...	31	17	28			10.1	☉		☉	☉
Granada (A) ...	31	14	27			9.5	☉	○	☉	☉
Huelva ...	26	16				13.7	○		☉	☉
Jerez de la Frontera (A) ...	29		22		ip		☉	●	☉	☉
Cádiz ...	25	18	19				○		●	☉
San Fernando ...	24	18	21			8.5	☉		●	☉
Tarifa ...	21	14	21			4.2	☉		●	☉
Málaga (A) ...	26	15	22			0.0	☉	○	☉	☉
Almería (A) ...	25	16	23			12.6	☉		☉	☉
Palma de Mallorca (A) ...	25	10	27			12.3	☉	☉	☉	☉
Mahón (A) ...	28	16	25			11.0	○	○	☉	☉
Ibiza (A) ...	27	15	25			12.5	☉	○	☉	☉
Santa Cruz de Tenerife (A) ...	22	13	19			12.9	☉	○	☉	☉
Santa Cruz de Tenerife ...	26	20	23			11.6	☉		☉	☉
Las Palmas (A) ...	25	19	22			11.2	☉	○	☉	☉
Fuerteventura (A) ...	24	18	21			12.3	○		☉	☉
Lanzarote (A) ...	27	17	23			12.0	○		☉	☉
Ceuta ...	27		19				☉		☉	☉
Melilla ...	21	15	24				●	○	☉	☉





ISOBARAS Y FRENTES
PREVISTOS PARA MAÑANA
a 12 h. (T.M.G.)

SERVICIO METEOROLÓGICO NACIONAL
ESCALA 1:30.000.000
PROYECCIÓN CÓNICA LAMBERT



PREVISION DE OLEAJE
PARA MAÑANA
a 12 h. (T.M.G.)

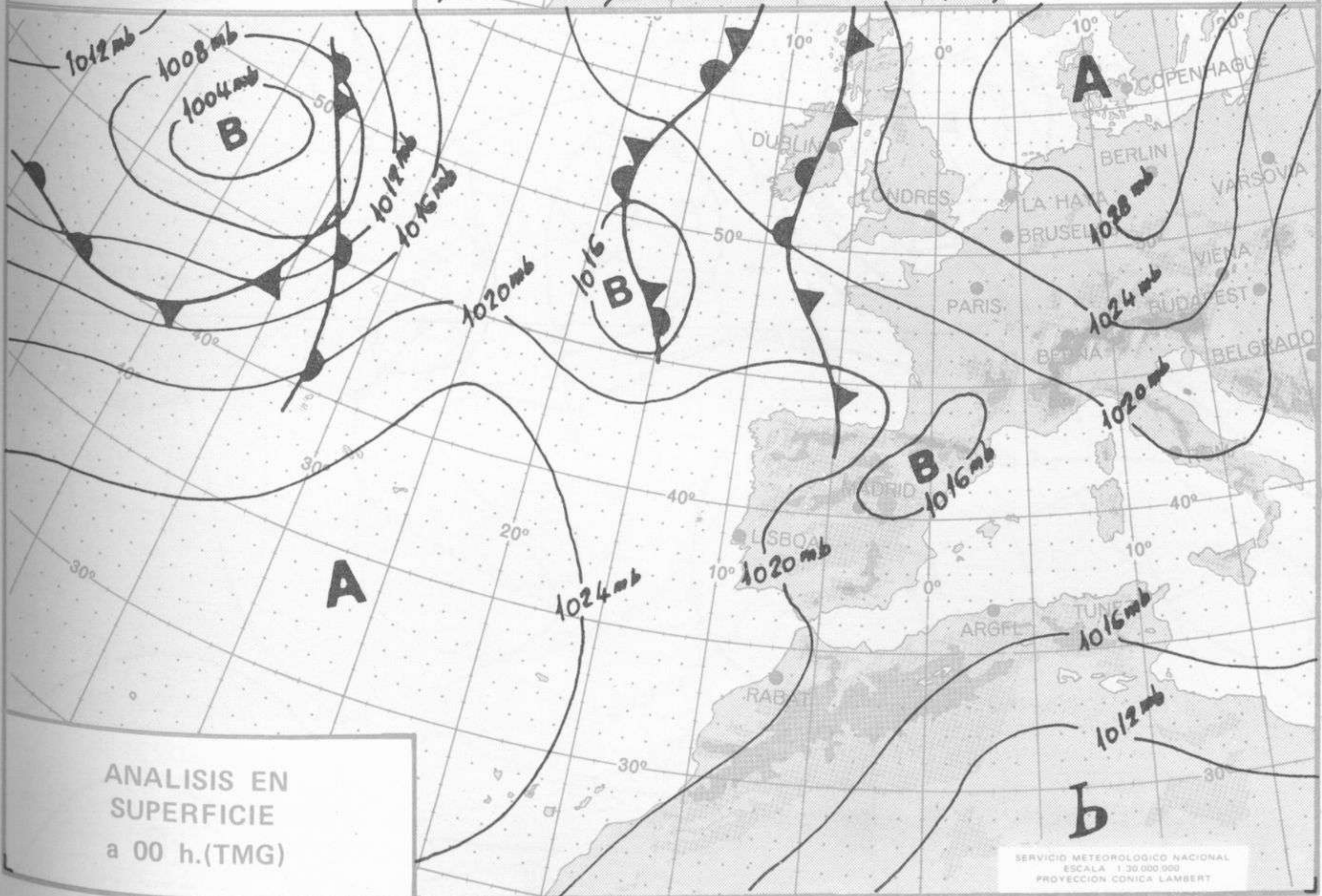
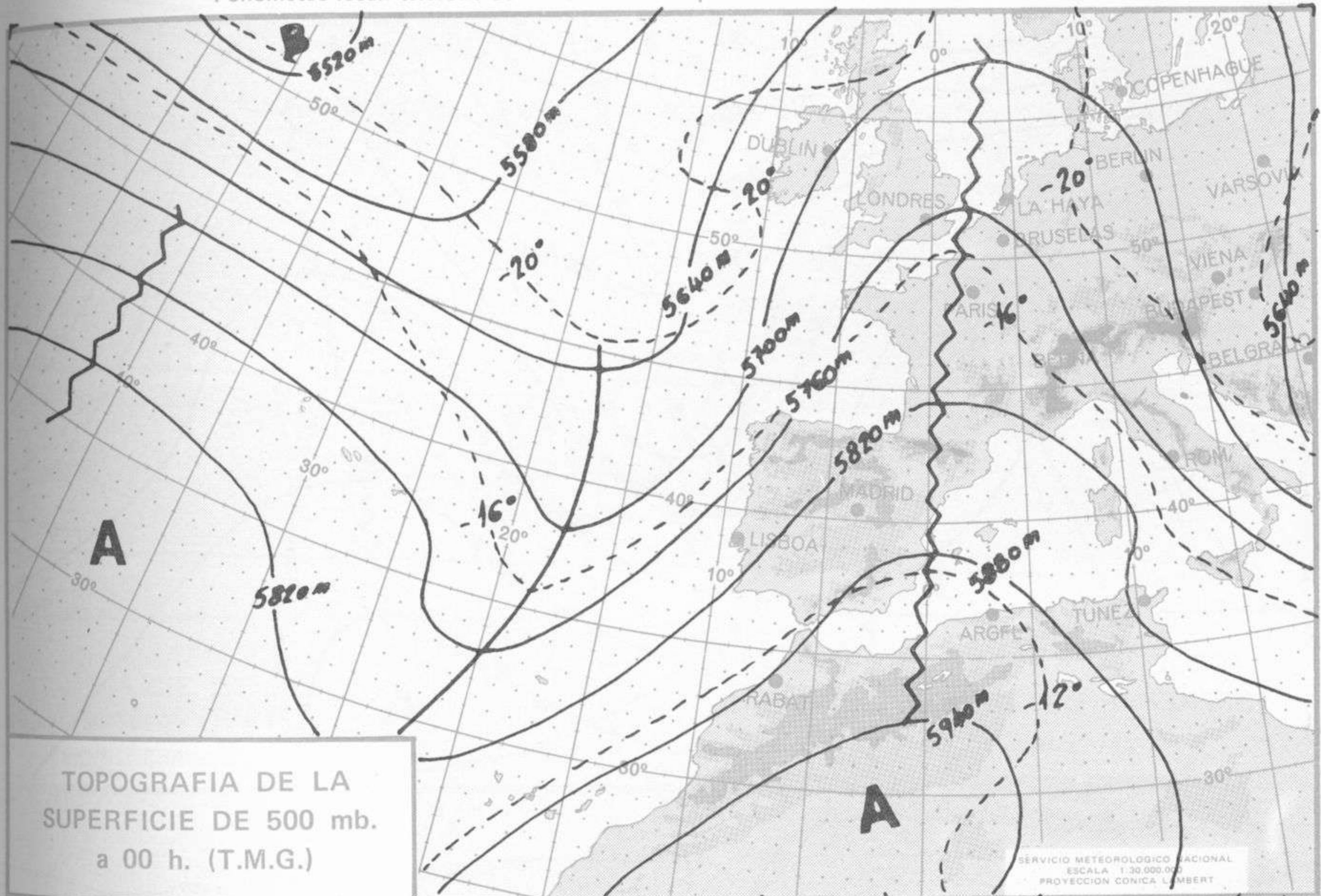
SERVICIO METEOROLÓGICO NACIONAL
ESCALA 1:30.000.000
PROYECCIÓN CÓNICA LAMBERT

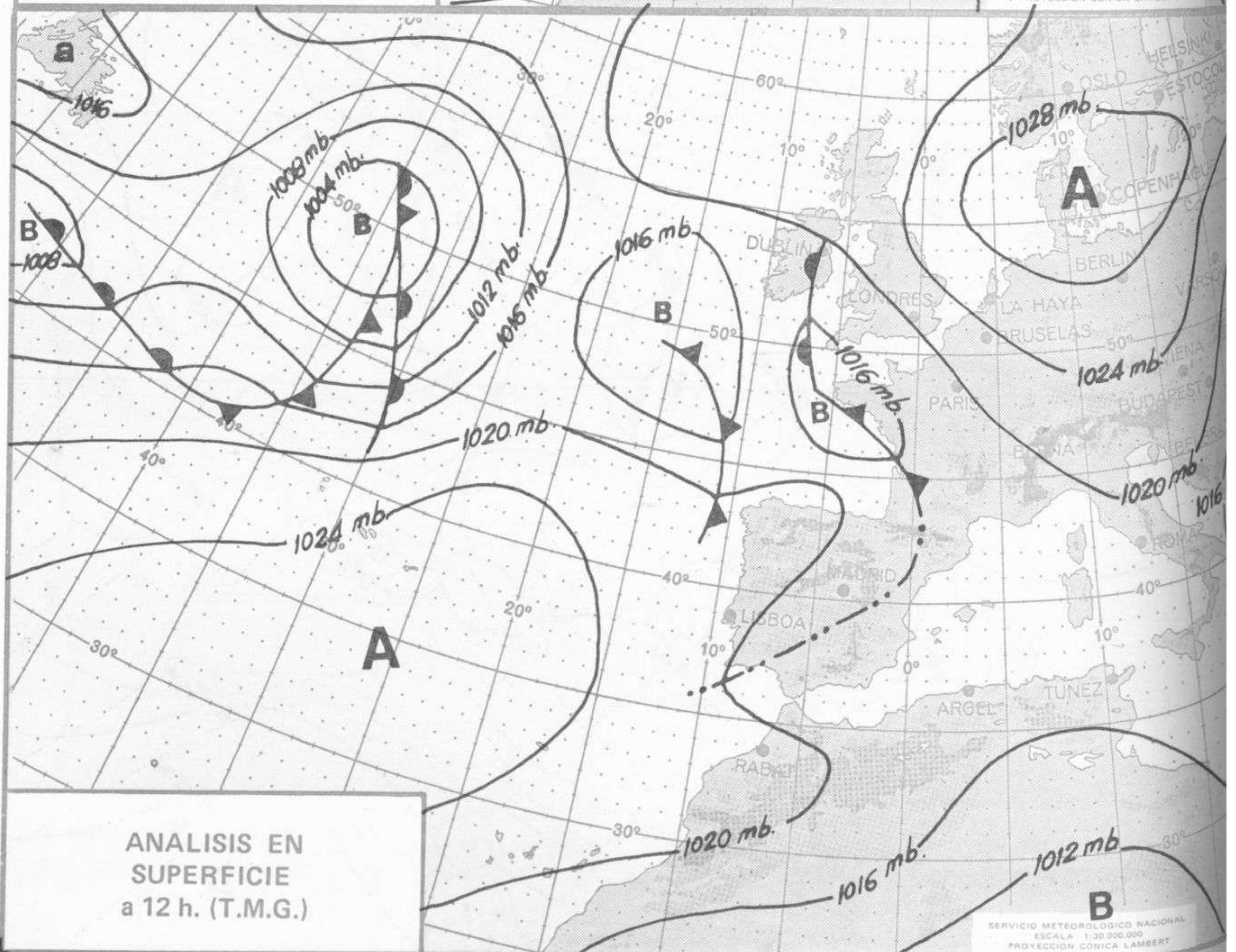
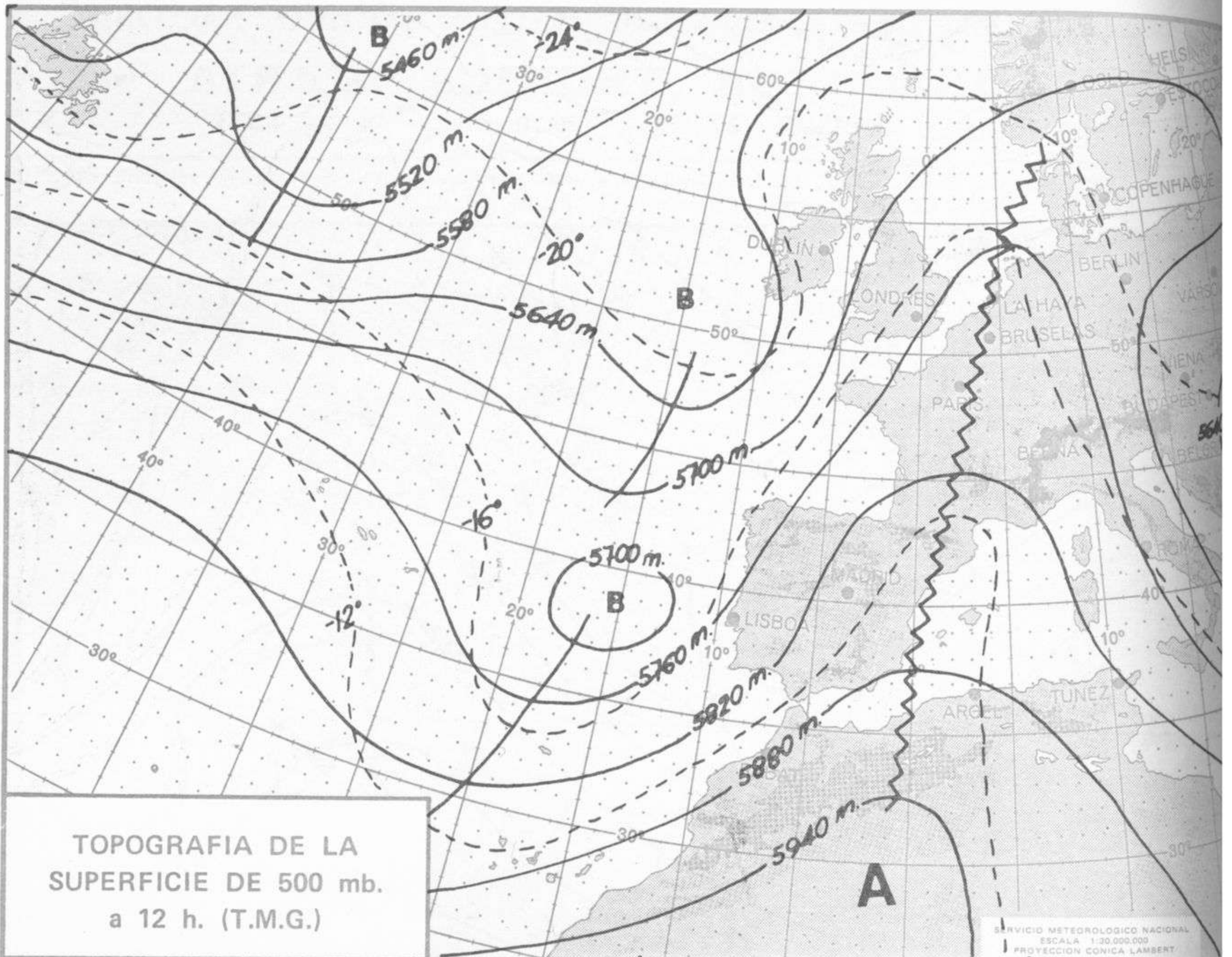


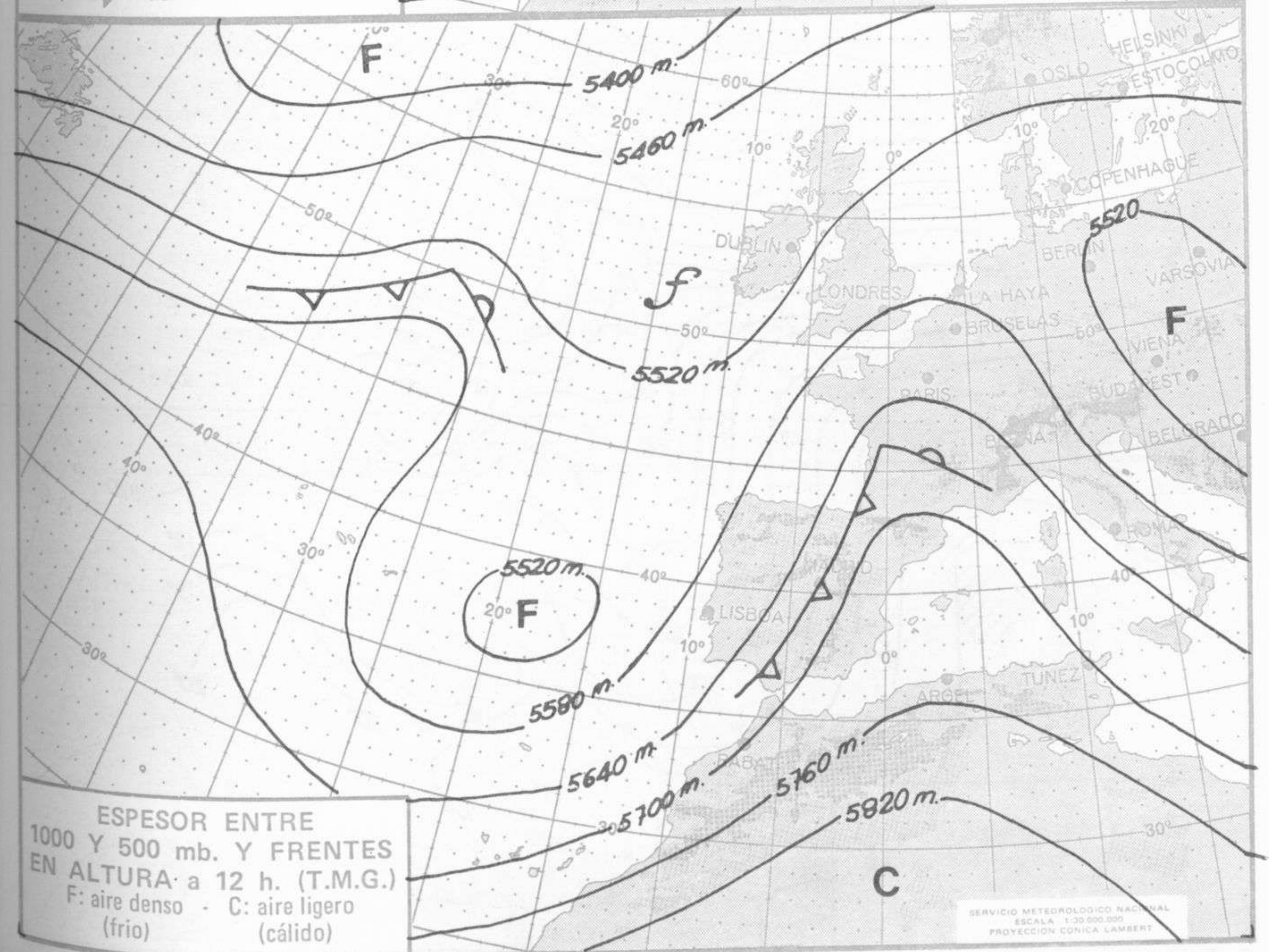
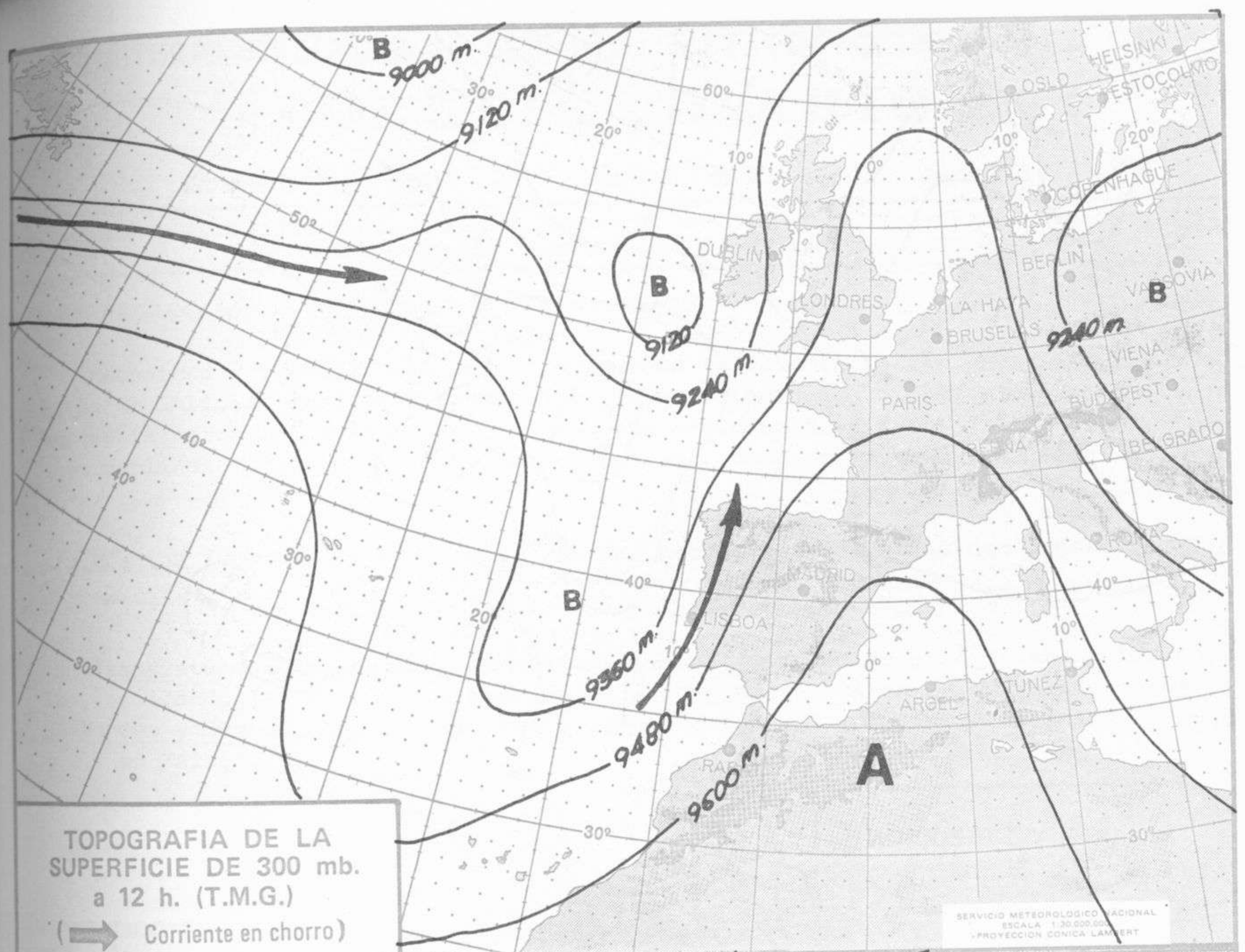
INFORMACION TECNICA DIARIA

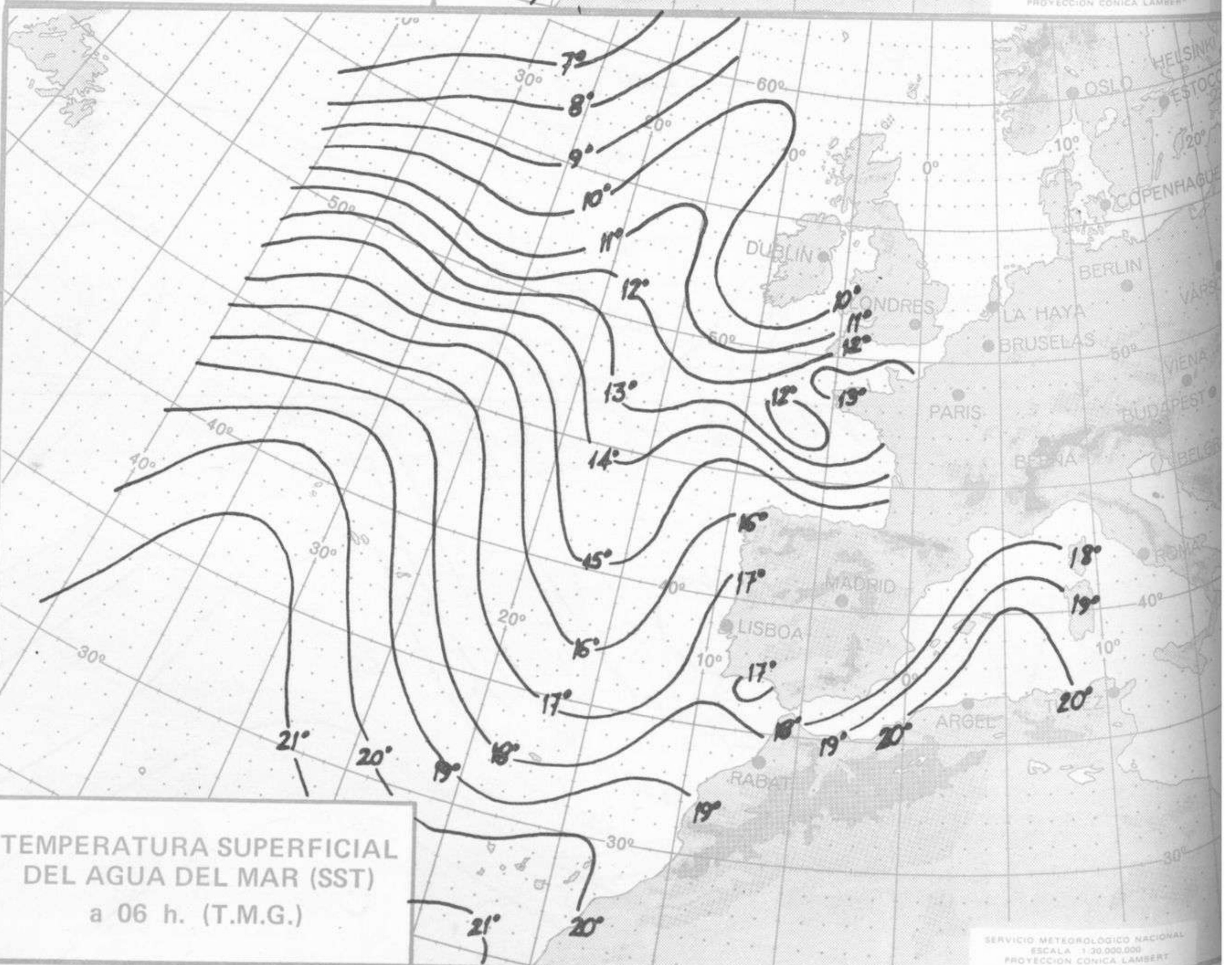
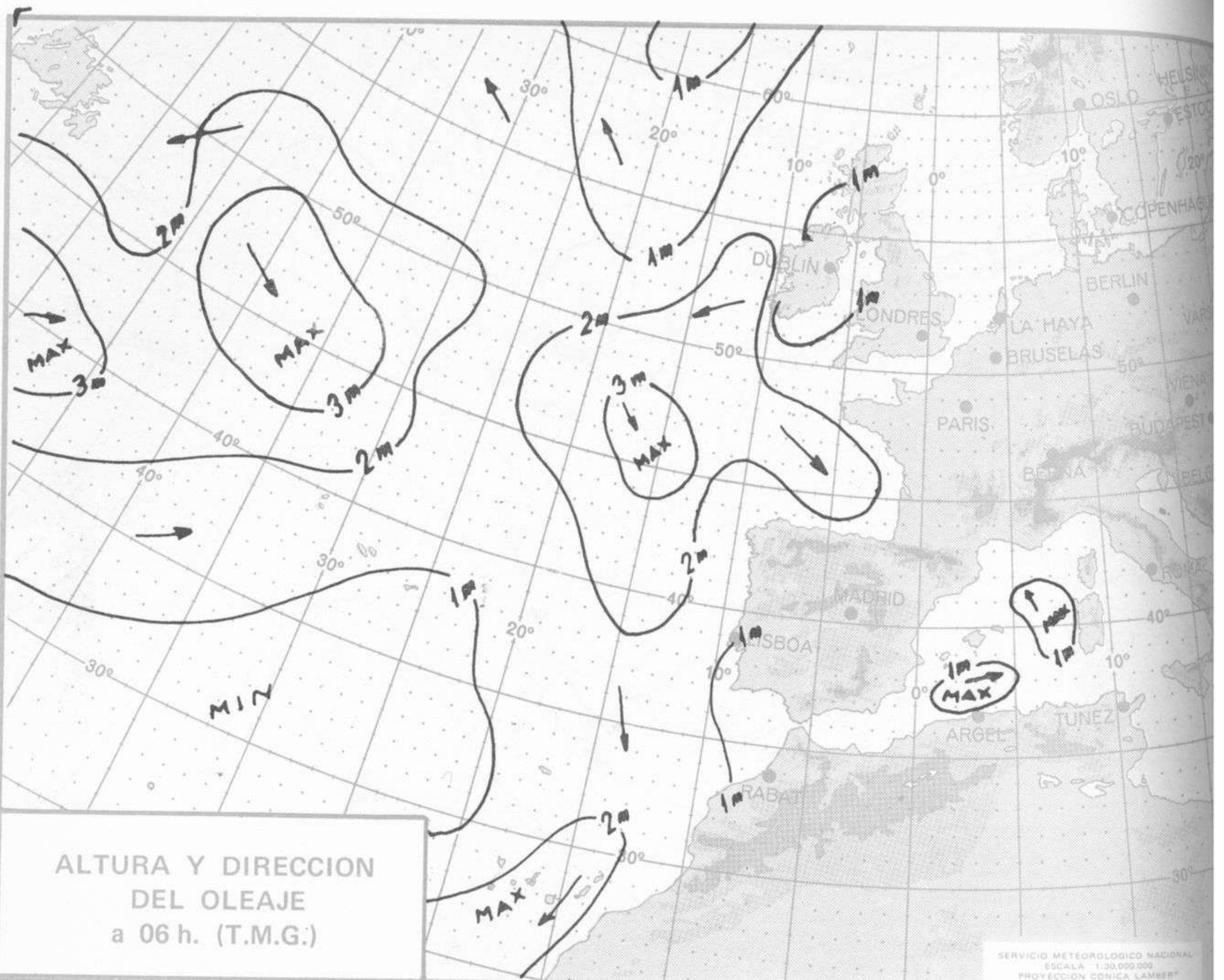
MADRID, DOMINGO 27 de MAYO de 1973

Dirección postal: Centro de Análisis y Predicción (Ciudad Universitaria), Apartado 285 - Madrid - 3 - (España) - Teléfono: 244 35 00
Fonometeo local: teléfono 094 - Fonometeo España: teléfono 232 69 40 de Madrid











COMPLEMENTO A LA INFORMACION TECNICA DIARIA



Dirección postal: Centro de Análisis y Predicción (Ciudad Universitaria), Apartado 285 - Madrid - 3 - (España) - Teléfono: 244 35 00
 Fonometeo local: teléfono 094 - Fonometeo España: teléfono 232 69 40 de Madrid

MADRID, Domingo 27 de MAYO de 1.973

R A D I O S O N D E O S																		
Sondeos a 00 horas (T M G)									Sondeos a 12 horas (T M G)									
Presiones tipo						Puntos notables			Presiones tipo						Puntos notables			
PPP	hhh	TT	DD	dd	ff	PPP	TT	DD	PPP	TT	DD	PPP	hhh	TT	DD	dd	ff	
La Coruña 08.001	1000	178	13	07	00	00	1014	14	12	1000	187	17	28	29	06	1015	18	47
	850	1525	8	56	22	08	975	11	00	850	1551	8	49	13	11	904	11	11
	700	3114	2	56	20	25	906	8	25	700	3140	3	58	23	16	871	8	23
	500	7540	-15	56	21	40	868	9	56	500	5780	-16	57	23	35	863	8	39
	400	7398	-28	50	21	52	762	7	56	400	7420	-29	56	23	59	784	6	59
	300	9370	-46		21	73	698	2	56	300	9420	-43		22	80	714	4	58
	250	10560	-55		21	76	670	0	57	250	10810	-50		22	81	658	1	60
	200	11960	-58		21	44	586	-7	56	200	12070	-52		22	85	635	-1	70
	150	13790	-54		21	46	548	-12	56	150	13930	-52				580	-2	59
	100						527	-12	56	100	16520	-56				329	-40	50
	70						463	-20	56	70						217	-54	
50						332	-40	33	50						180	-51		
30						263	-54		30									
20						216	-59		20									
Madrid / Barajas 08.221	1000	42					946	21	57	1000	1					946	21	57
	850	1555	18	58	25	11	928	25	6	850	1553	16	50	22	04	910	21	56
	700	3192	6	59	21	22	782	12	41	700	3168	7		22	18	756	7	39
	500	5840	-13		23	33	641	1	65	500	5830	-14		23	32	724	8	69
	400	7500	-25		23	38	563	-8		400	7480	-27		22	40	619	0	
	300	9520	-43		25	28	457	-16		300	9490	-43		24	50	339	-4	
	250	10720	-52		26	38	267	-49		250	10690	-51		22	48	210	-60	
	200	12130	-62		26	55	202	-62		200	12110	-60		23	45	172	-63	
	150	13910	-60		24	32	163	-64		150	13900	-57		29	15	143	-56	
	100	16460	-61		25	06	143	-57		100	16470	-61		24	15	112	-47	
	70						120	-57		70						100	-61	
50						110	-61		50									
30									30									
20									20									
Palma de Maiorca / Bon Benet 08.302	1000	160	19	58	00	02	1014	18	56	1000								
	850	1570	19		16	08	972	23	62	850								
	700	3199	8	62	23	08	935	21	66	700								
	500	5860	-14	57	28	25	912	23		500								
	400	7510	-27	24	27	20	710	9	64	400								
	300	9520	-42	45	28	35	608	-3	09	300								
	250	10720	-52		28	35	538	-10	64	250								
	200	12140	-61		28	29	452	-19	11	200								
	150	13910	-61		28	29	300	-43	48	150								
	100	16430	-61		31	10	194	-63		100								
	70						176	-64		70								
50						136	-60		50									
30									30									
20									20									
Santa Cruz de Tenerife 60.020	1000									1000								
	850									850								
	700									700								
	500									500								
	400									400								
	300									300								
	250									250								
	200									200								
	150									150								
	100									100								
	70									70								
50									50									
30									30									
20									20									

V I E N T O E N A L T I T U D																
Estación	Tipo de Sondeo	Indicativo	dia/hora	Tierra dd ff	1.000m dd ff	1.500m dd ff	2.000m dd ff	3.000m dd ff	4.000m dd ff	5.500m dd ff	7.000m dd ff	9.000m dd ff	10.500m dd ff	12.000m dd ff	13.500m dd ff	16.000m dd ff

