



BOLETIN DIARIO

AÑO XXII
2ª Epoca
Núm. 135

MADRID, MARTES 15 de MAYO de 1.973

Dirección postal: Centro de Análisis y Predicción (Ciudad Universitaria), Apartado 285 - Madrid - 3 - (España) - Teléfono: 244 35 00
Fonometeo local: teléfono 094 - Fonometeo España: teléfono 232 69 40 de Madrid

TIEMPO PASADO (de 12 horas de ayer a 12 horas, T.M.G., de hoy):

Nubosidad y precipitaciones: Ayer el tiempo ha sido bueno en toda España con predominio de cielo despejado o poco nuboso, aunque por la tarde estuvo algo nuboso con nubes altas en Duero y Centro. Hoy, hubo nieblas y nubes altas en la costa norte de la Península; estuvo parcialmente nuboso con nubes altas en Centro, Duero y cordilleras Central e Ibérica, casi cubierto en Canarias y poco nuboso o despejado en las demás regiones.

Vientos fuertes: Ayer han soplado vientos fuertes del este en el Estrecho. Hoy no se registraron.

Temperaturas destacables: Las máximas de ayer han oscilado de 18º en Coruña a 33º en Sevilla y Jaén y de 22 a 24º en las capitales canarias. Las mínimas de hoy, variaron de 7º en Albacete y Ciudad Real a 17º en Huelva y alrededor de los 18º en Canarias.

PRONOSTICO PARA MAÑANA:

Aumento de la nubosidad en la vertiente atlántica con riesgo de algunas precipitaciones que a veces pueden ser de carácter tormentoso. En el Cantábrico abundante nubosidad con riesgo de alguna precipitación débil. Nuboso en Canarias con algún chubasco aislado. Poco nuboso en el resto.

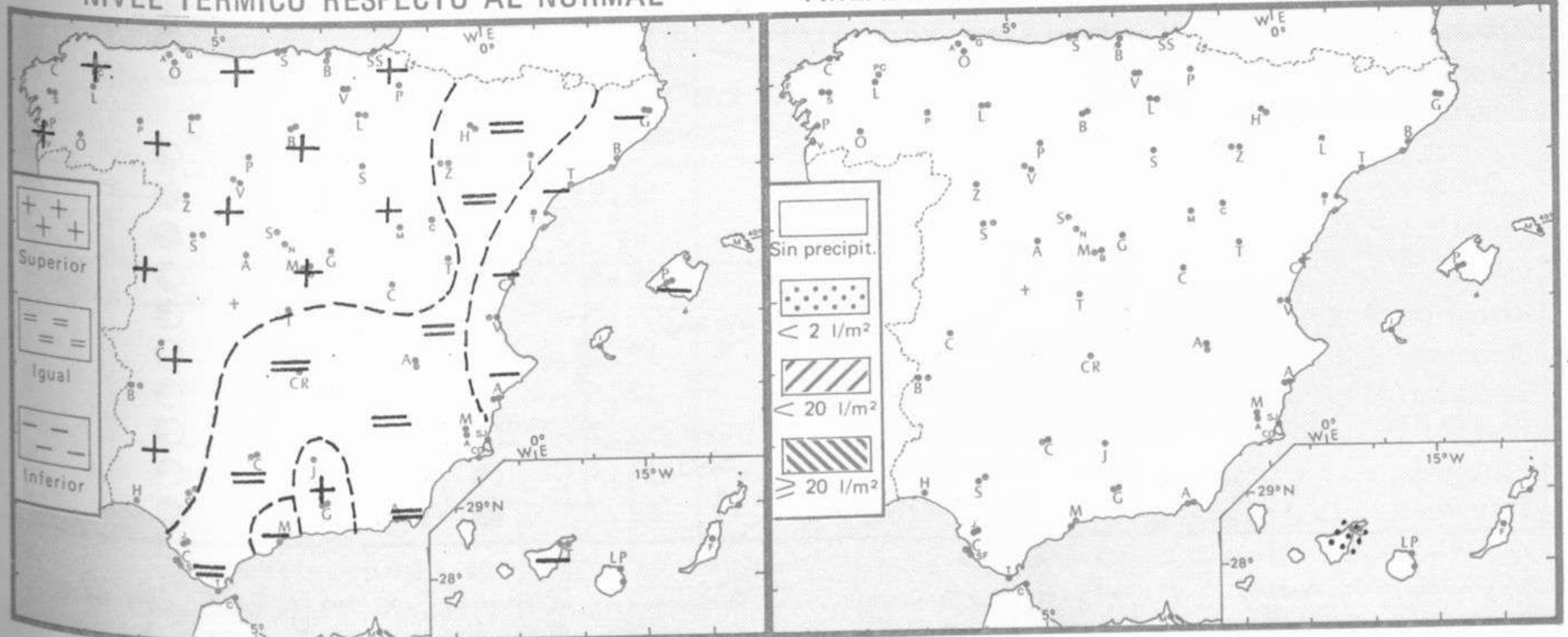
TENDENCIA PARA LOS DIAS 17 y 18

Día 17: Continuará la abundante nubosidad con riesgo de precipitaciones en la vertiente atlántica, que se extenderá a puntos del Centro. En el Cantábrico nieblas y capas de estratos que podrán dar alguna precipitación aislada. En el resto nubosidad variable.-

Día 18: Sin cambios notables.

NIVEL TERMICO RESPECTO AL NORMAL

AREAS CON PRECIPITACION (12 h. ayer a 12 h. hoy)

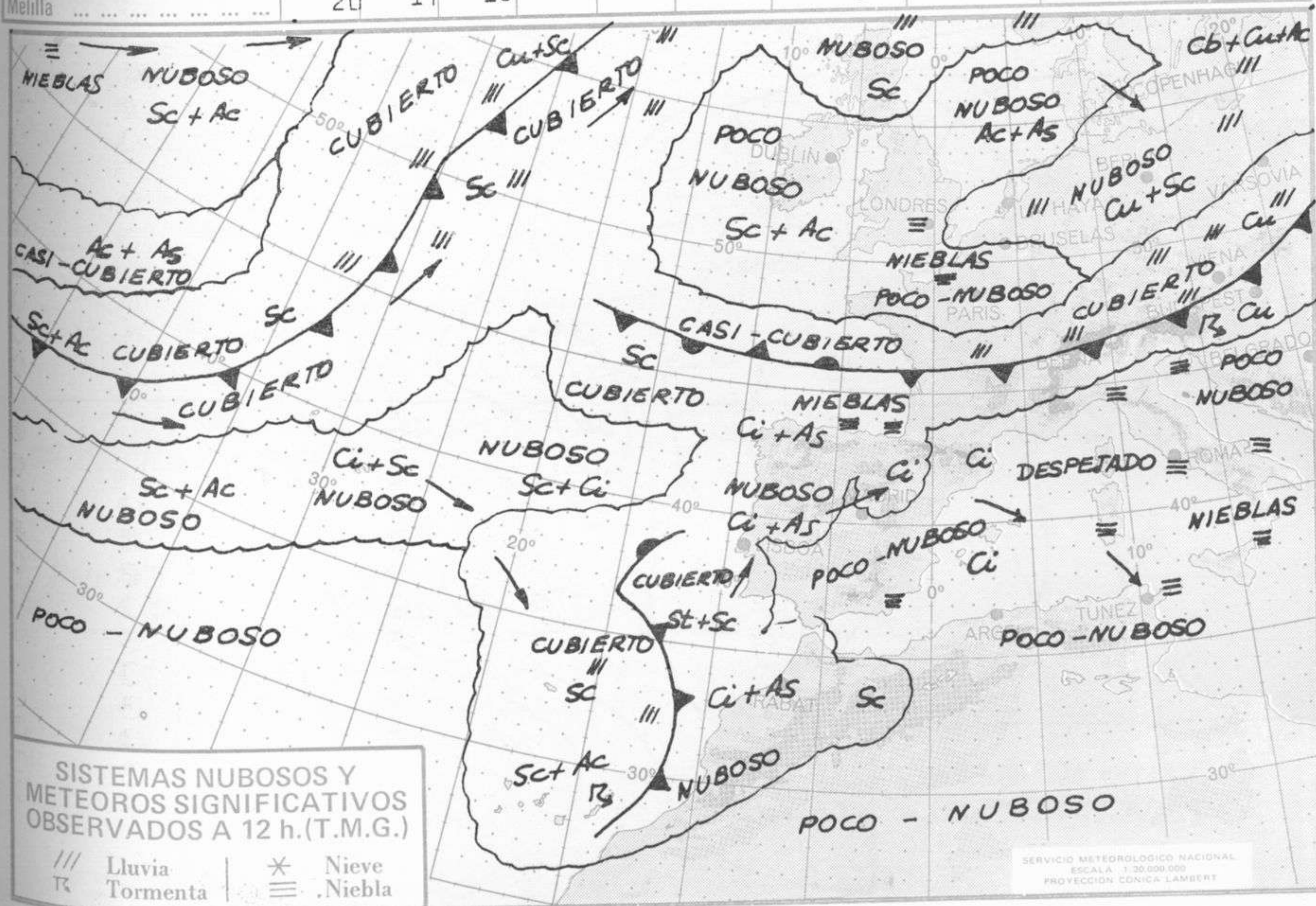


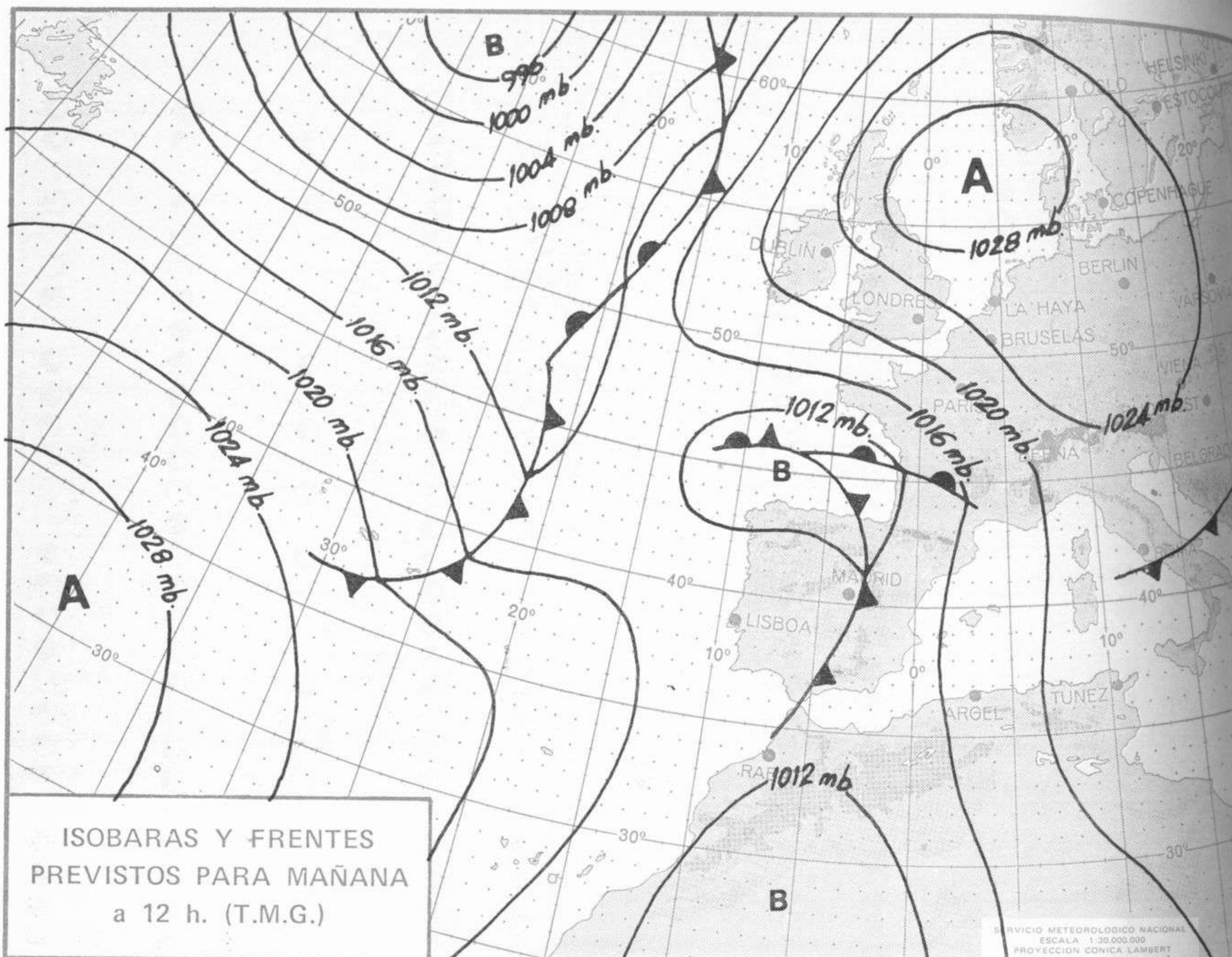
Estaciones	Temperaturas (°C)			Precipitación (l/m²)		Horas de sol ayer	Meteoros significativos			
	Máxima de ayer	Mínima de hoy	12 horas de hoy	06 ayer a 06 hoy	Hoy 06-12		18 horas de ayer	00 horas de hoy	06 horas de hoy	12 horas de hoy
La Coruña	18	13	16				☉	☉	☉	☉
Monteventoso	22	14	14				☉	☉	☉	☉
Lugo (Punto Centro)	26	11	22			9.3	☉	☉	☉	☉
Santiago de Compostela (A)	26	11	17			9.3	☉	☉	☉	☉
Pontevedra	23	13					☉	☉	☉	☉
Vigo (A)	21	11	15				☉	☉	☉	☉
Orense	30	10	23				☉	☉	☉	☉
Ponferrada	27	12	26				☉	☉	☉	☉
Asturias (A)	20	10	19			9.8	☉	☉	☉	☉
Gijón	20	13	15			8.0	☉	☉	☉	☉
Santander (A)	23		21				☉	☉	☉	☉
Santander	22	13	21			9.5	☉	☉	☉	☉
Bilbao (A)	31	11	21			9.8	☉	☉	☉	☉
San Sebastian/Igueldo	29	18	27			11.5	☉	☉	☉	☉
San Sebastian (A)	27	14	23			11.9	☉	☉	☉	☉
León (A)	25	10	23			10.8	☉	☉	☉	☉
Zamora	27		25				☉	☉	☉	☉
Palencia	25	12	25				☉	☉	☉	☉
Burgos (A)	24	9	22				☉	☉	☉	☉
Burgos	26	12	23			9.4	☉	☉	☉	☉
Valladolid (A)	25	10	22			8.1	☉	☉	☉	☉
Valladolid	27	9	26				☉	☉	☉	☉
Soria	25	9	23			1.9	☉	☉	☉	☉
Salamanca (A)	28	8	26			11.6	☉	☉	☉	☉
Avila	21	13	20			12.3	☉	☉	☉	☉
Segovia	25	14	25			11.2	☉	☉	☉	☉
Navacerrada	15	10	16			12.0	☉	☉	☉	☉
Madrid/Barajas	28	9	25			10.3	☉	☉	☉	☉
Madrid (Cdad.Universitaria)	27	9	25				☉	☉	☉	☉
Guadalajara	28	10					☉	☉	☉	☉
Toledo	29	12	24				☉	☉	☉	☉
Cuenca	26	9	25			11.9	☉	☉	☉	☉
Molina de Aragón	25	4	23				☉	☉	☉	☉
Ciudad Real	29	7	25			12.4	☉	☉	☉	☉
Albacete (A)	25	7	25			11.6	☉	☉	☉	☉
Cáceres	29	16	24				☉	☉	☉	☉
Badajoz (A)	32	16	24			12.7	☉	☉	☉	☉
Vitoria (A)	26	13	25				☉	☉	☉	☉
Logroño	27	13	23			12.0	☉	☉	☉	☉
Logroño (A)	28	14	22			11.4	☉	☉	☉	☉
Pamplona	27	13	24			12.4	☉	☉	☉	☉
Huesca (A)	24	11	22			12.1	☉	☉	☉	☉
Daroca	28		26				☉	☉	☉	☉
Zaragoza (A)	28		23				☉	☉	☉	☉
Zaragoza	28	12	23				☉	☉	☉	☉
Calamocha	26	5	24			11.9	☉	☉	☉	☉
Teruel	26	5	25				☉	☉	☉	☉
Lérida	27	11	24			12.2	☉	☉	☉	☉
Gerona (A)	22	8	23				☉	☉	☉	☉
Barcelona		14				12.0	☉	☉	☉	☉
Barcelona (A)	18	8	19			12.5	☉	☉	☉	☉
Reus (A)	20	11	22			11.7	☉	☉	☉	☉
Tarragona	19	12	18			11.4	☉	☉	☉	☉
Tortosa	23	13	23			11.7	☉	☉	☉	☉

SÍMBOLOS UTILIZADOS EN LOS CUADROS DE METEOROS SIGNIFICATIVOS

- ☉ Llovizna ☉ Neblina ⚡ Relámpagos ▲ Granizo ☉ Despejado ☉ Nuboso ⚡ NW 30 nudos
 ☉ Lluvia ☉ Niebla ☉ Tormenta * Nieve ☉ Poco nuboso ☉ Cubierto ⚡ SW 50 nudos ⚡ NE 35 nudos
 ⚡ SE 65 nudos

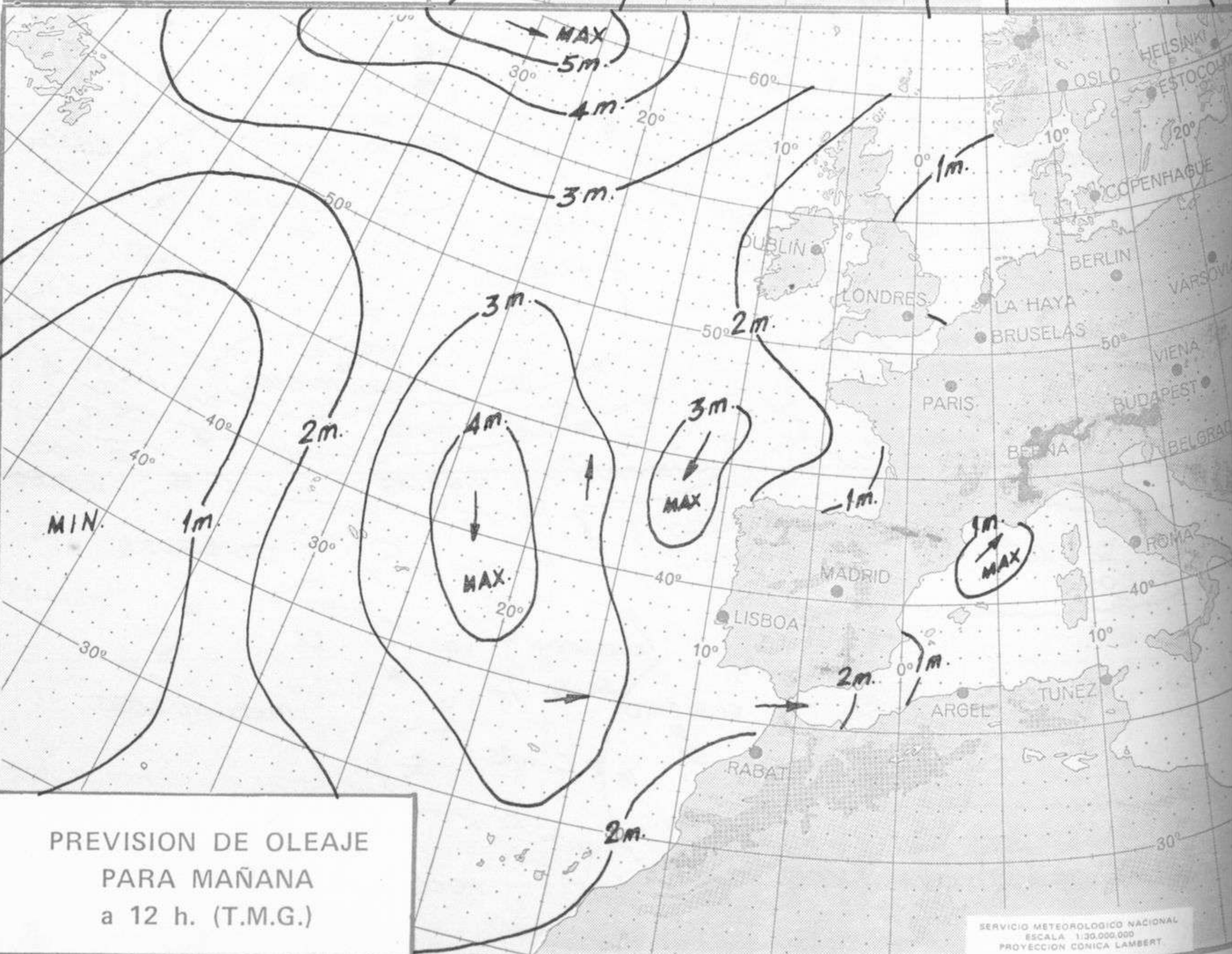
Estaciones	Temperaturas (°C)			Precipitación (l/m ²)		Horas de sol ayer	Meteoros significativos			
	Máxima de ayer	Mínima de hoy	12 horas de hoy	06 ayer a 06 hoy	Hoy 06-12		18 horas de ayer	00 horas de hoy	06 horas de hoy	12 horas de hoy
Castellón de la Plana	22	12	21			11.6	☉		☉	☉
Valencia (A)	22	9	22			11.5	☉	☉		☉
Valencia	22						☉	☉		☉
Alicante (A)	22	11	20			12.8	☉	☉	☉	☉
Alicante	24	10				12.7	☉			☉
Murcia (A)	26	11	23			12.4	☉			☉
Murcia	24	12	22			12.8	☉		☉	☉
Cartagena	20	12					☉			☉
San Javier	20	13	19			10.5	☉	☉	☉	☉
Sevilla (A)	32	13	24			11.5	☉	☉	☉	☉
Córdoba (A)	32	11	27			11.0	☉	☉		☉
Jaén	33	16	27			12.6	☉			☉
Granada (A)	29	11	27				☉	☉		☉
Huelva	28	17				13.5	☉	☉	☉	☉
Jerez de la Frontera (A) ...	29	12	24				☉			☉
Cádiz	25	16	19				☉			☉
San Fernando	26	14	21			9.8	☉			☉
Tarifa	18	13	17				☉			☉
Málaga (A)	22	10	21			10.6	☉	☉		☉
Almería (A)	26	13	21			12.5	☉			☉
Palma de Mallorca (A)	24	5	25			13.3	☉	☉		☉
Mahón (A)	23	9	22			14.3	☉	☉		☉
Ibiza (A)	21	13				12.5	☉	☉		☉
Santa Cruz de Tenerife (A)...	20	12	14			10.7	☉	☉		☉
Santa Cruz de Tenerife	24	18	20			12.3	☉	☉		☉
Las Palmas (A)	22	X	19				☉	☉		☉
Fuerteventura (A)	23	18	20			11.5	☉	☉		☉
Lanzarote (A)	X	15	20			11.9	☉	☉		☉
Ceuta	19		19			3.1	☉	☉		☉
Melilla	20	17	18				☉	☉		☉





ISOBARAS Y FRENTES
PREVISTOS PARA MAÑANA
a 12 h. (T.M.G.)

SERVICIO METEOROLOGICO NACIONAL
ESCALA 1:30.000.000
PROYECCION CONICA LAMBERT



PREVISION DE OLAJE
PARA MAÑANA
a 12 h. (T.M.G.)

SERVICIO METEOROLOGICO NACIONAL
ESCALA 1:30.000.000
PROYECCION CONICA LAMBERT

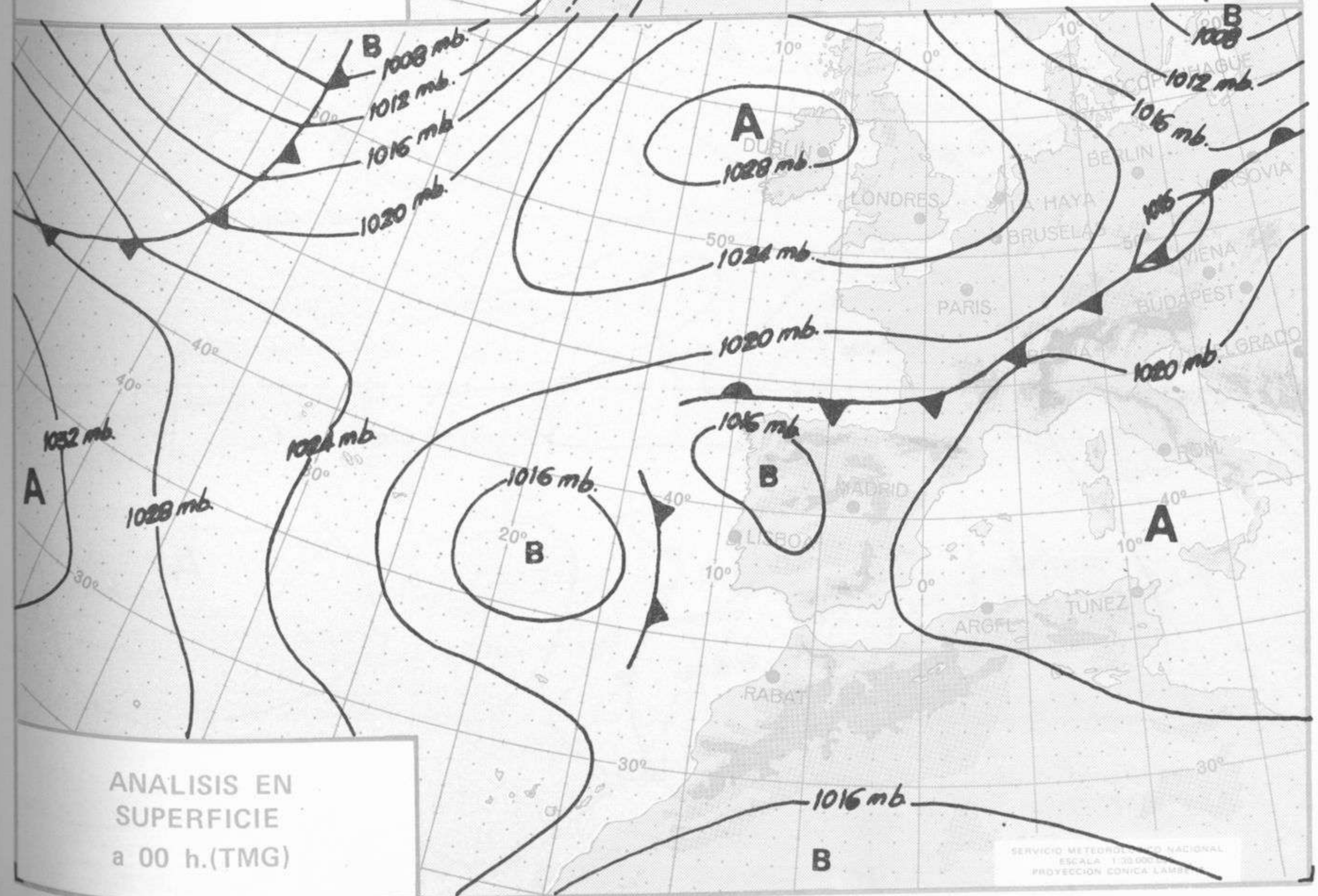
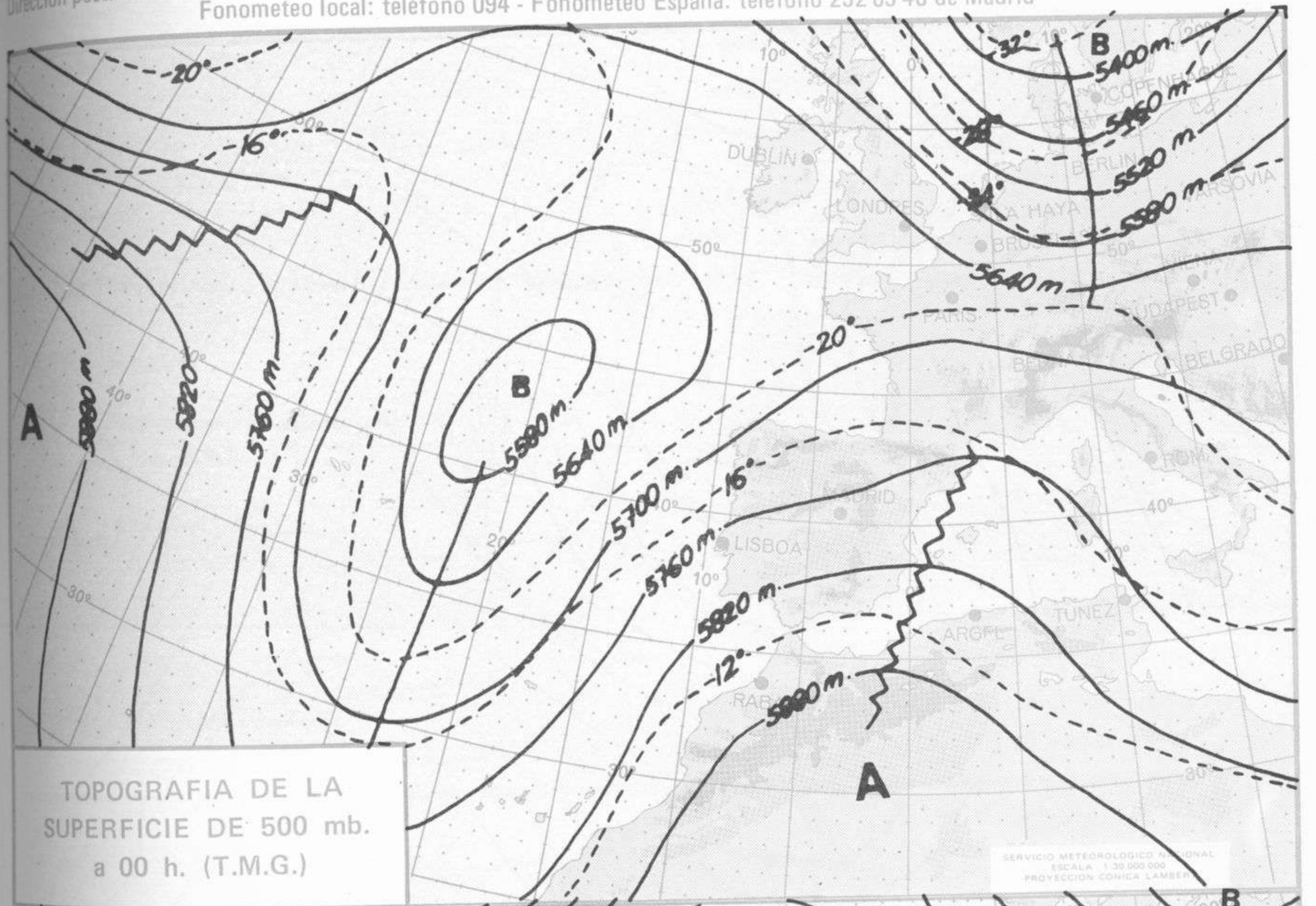
INFORMACION TECNICA DIARIA

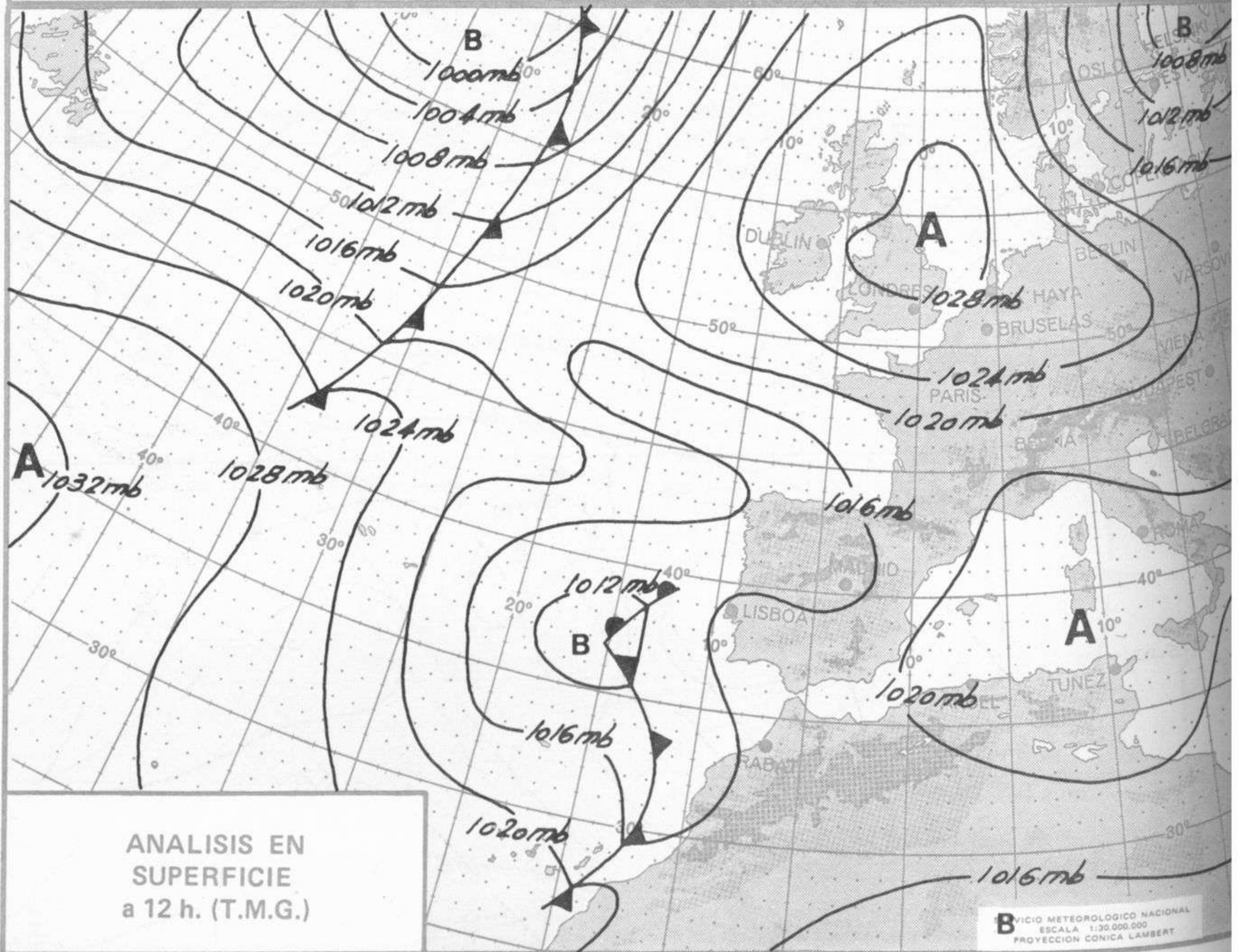
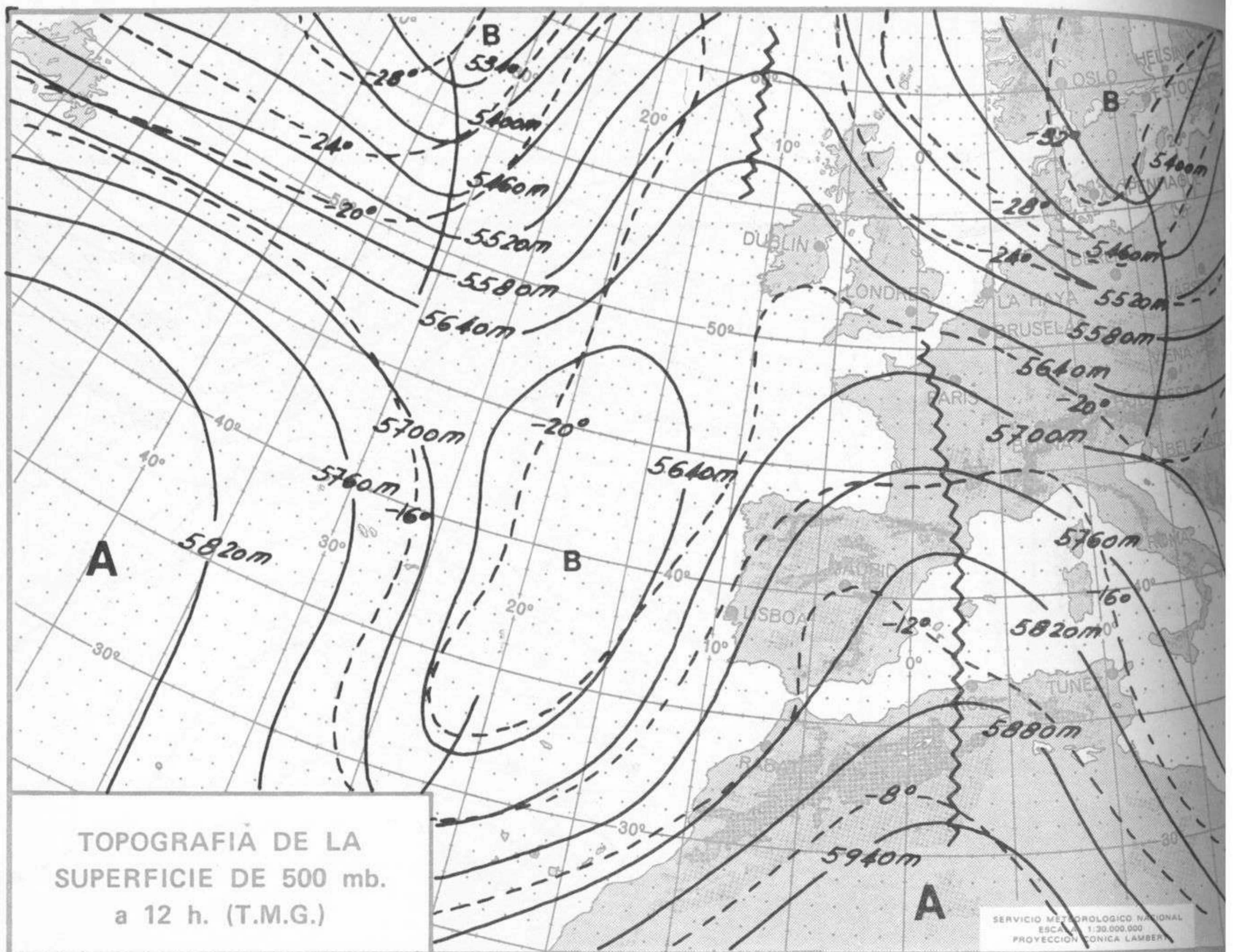
Núm.

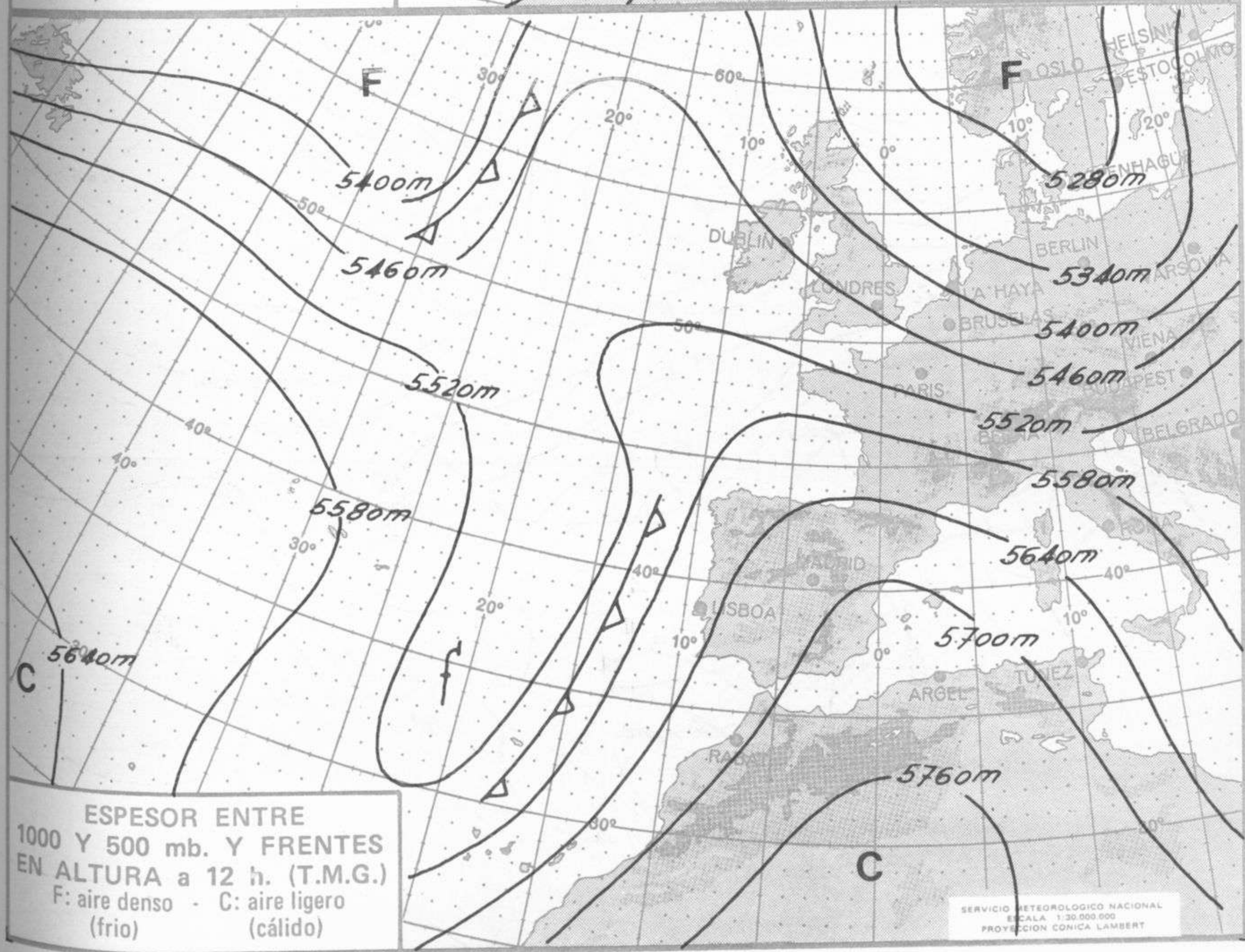
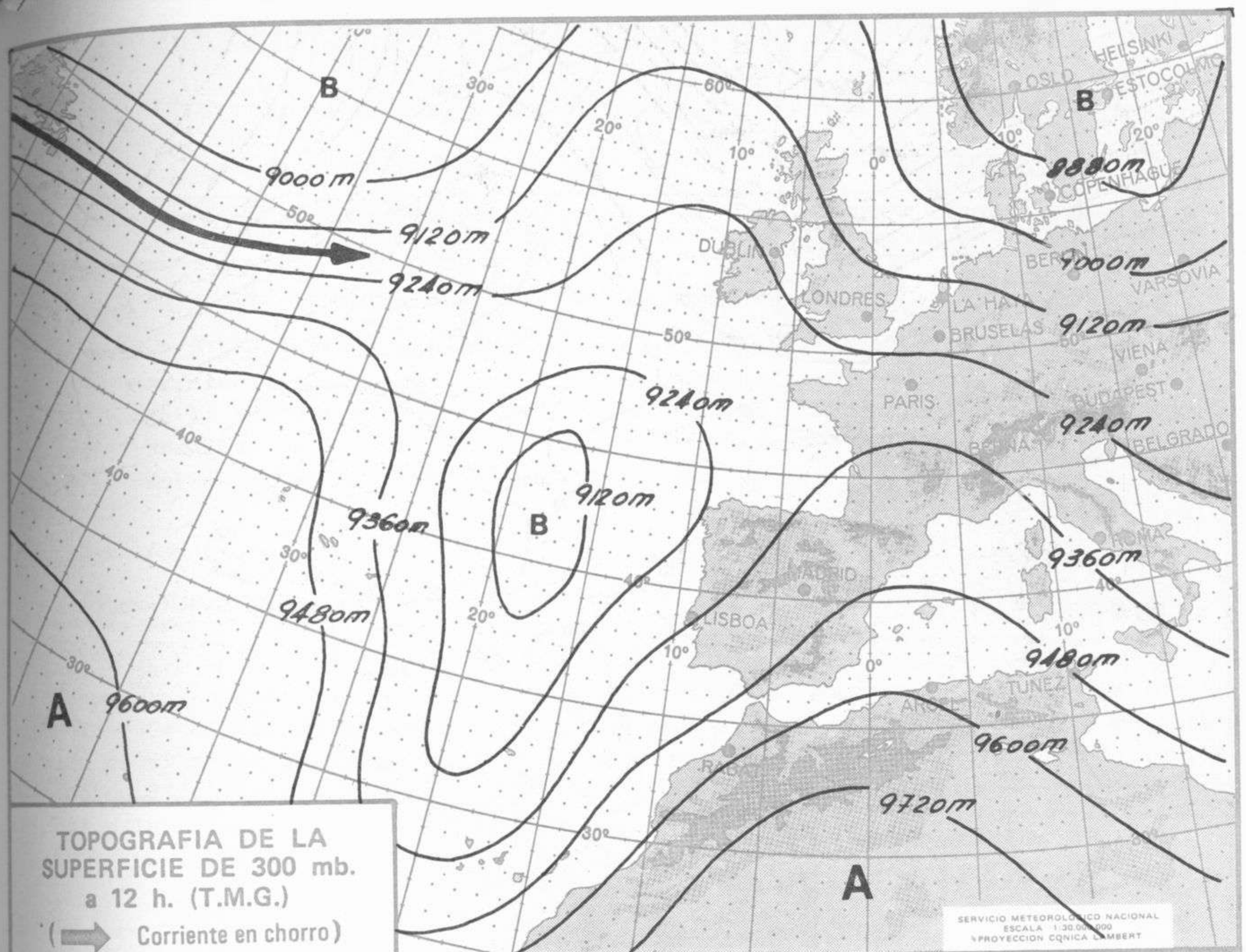
MADRID, MARTES 15 de MAYO de 1.973

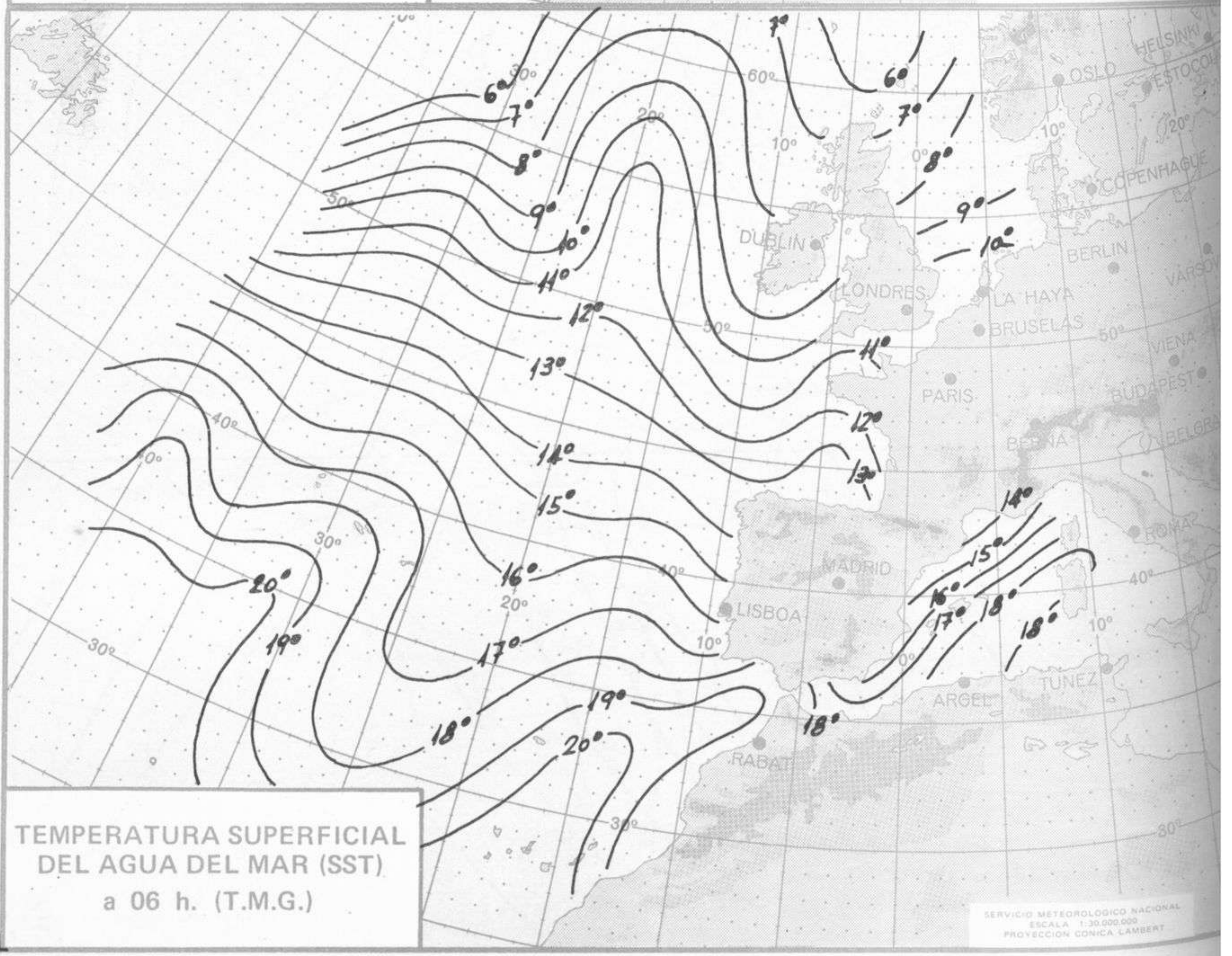
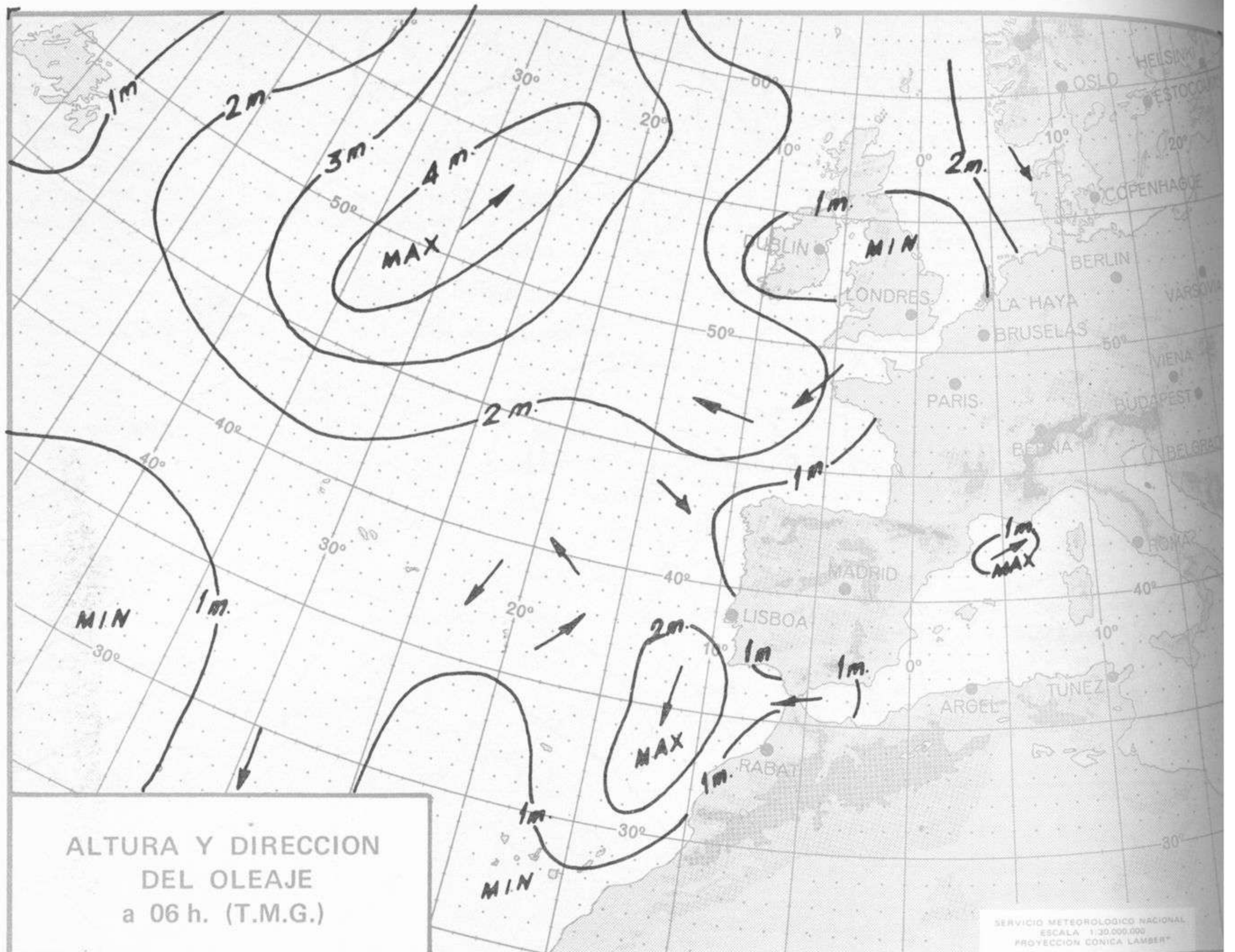


Dirección postal: Centro de Análisis y Predicción (Ciudad Universitaria), Apartado 285 - Madrid - 3 - (España) - Teléfono: 244 35 00
Fonometeo local: teléfono 094 - Fonometeo España: teléfono 232 69 40 de Madrid











COMPLEMENTO A LA INFORMACION TECNICA DIARIA



Dirección postal: Centro de Análisis y Predicción (Ciudad Universitaria), Apartado 285 - Madrid - 3 - (España) - Teléfono: 244 35 00
 Fonometeo local: teléfono 094 - Fonometeo España: teléfono 232 69 40 de Madrid

MADRID, Martes 15 de MAYO de 1.973

R A D I O S O N D E O S																		
Sondeos a 00 horas (T M G)								Sondeos a 12 horas (T M G)										
Presiones tipo				Puntos notables				Presiones tipo				Puntos notables						
PPP	hhh	TT	DD dd ff	PPP	TT	DD	PPP	TT	DD	PPP	hhh	TT	DD dd ff	PPP	TT	DD		
La Coruña 08.001																		
1000										1000								
850										850								
700										700								
500										500								
400										400								
300										300								
250										250								
200										200								
150										150								
100										100								
70										70								
50										50								
30										30								
20										20								
Madrid / Barajas 08.221																		
1000	147					944	18	64		1000	147			944	18	64		
850	1533	14		17	12	900	14	62		850	1547	15		855	15	70		
700	3132	2		23	15	882	16	64		700	3167	5		876	27			
500	5750	-15		25	22	640	-4			500	5810	-12		23	18	657	1	
400	7390	-30		24	00	563	-9			400	7480	-25		24	37	613	0	
300	9980	-45		25	52	400	-30			300	9500	-42		26	50	407	-25	
250	10570	-55		25	52	263	-53			250	10710	-51		24	57	282	-44	
200	11960	-63		26	60	217	-62			200	12130	-52		25	50	186	-65	
150	13720	-63		26	40	180	-64			150	13900	-59		25	40	141	-58	
100	16240	-62		25	25	116	-62			100	16440	-60		26	25			
70	18450	-62		27	15	71	-62			70								
50										50								
30										30								
20										20								
Palma de Mallorca / Bon Bonet 08.302																		
1000	179	25	57	15	05	1017	12	41		1000	179	25	57	15	05	1017	12	41
850	1584	14	53	11	55	996	15	58		850	1562	15	76	29	04	956	12	63
700	3153	4		26	15	907	11	59		700	3191	6	66	27	17	877	16	67
500	5800	-15		28	21	888	14	63		500	5840	-15		22	31	757	11	76
400	7450	-28		28	05	648	0			400	7490	-27		27	95	657	1	61
300	9430	-45		28	47	477	-17			300	9500	-43		28	47	577	-9	72
250	10620	-55		28	52	358	-35	57		250	10700	-53		29	50	288	-53	
200	12010	-65		28	56	332	-40	02		200	12110	-62		28	45	197	-62	
150	13770	-63		28	35	209	-65			150	13820	-62		28	33			
100	16280	-61		28	29	170	-65			100	16450	-61		27	25			
70	18500	-61		27	19	118	-62			70								
50										50								
30										30								
20										20								
Santa Cruz de Tenerife 60.020																		
1000										1000								
850										850								
700										700								
500										500								
400										400								
300										300								
250										250								
200										200								
150										150								
100										100								
70										70								
50										50								
30										30								
20										20								

V I E N T O E N A L T I T U D																
Estación	Tipo de Sonda	Indicativo	dia/hora	Tierra dd ff	1000m dd ff	1500m dd ff	2000m dd ff	3000m dd ff	4000m dd ff	5500m dd ff	7000m dd ff	9000m dd ff	10500m dd ff	12000m dd ff	13500m dd ff	16000m dd ff

