



BOLETIN DIARIO

AÑO XXII
2ª Epoca
Núm. 118.

MADRID, SABADO 28 de ABRIL de 1.973

Dirección postal: Centro de Análisis y Predicción (Ciudad Universitaria), Apartado 285 - Madrid - 3 - (España) - Teléfono: 244 35 00
Fonometeo local: teléfono 094 - Fonometeo España: teléfono 232 69 40 de Madrid

TIEMPO PASADO (de 12 horas de ayer a 12 horas, T.M.G., de hoy):

Nubosidad y precipitaciones: Ayer durante el día el cielo estuvo nuboso en Baleares, Levante y Cataluña y muy nuboso en el resto de España. Ha llovido en Galicia, Duero, Cantábrico, alto Ebro y Centro y en forma muy débil en Canarias. En la noche de hoy, estuvo casi despejado en la mitad sur de la región valenciana y en Canarias; muy nuboso con lluvias en Galicia, Cantábrico, Ebro, Centro y Cataluña y parcialmente nuboso en el resto. Se recogieron 35 litros por metro cuadrado en Santiago y 20 en el aeropuerto de Vigo.

Vientos fuertes: Ayer no se registraron. Hoy han soplado fuertes del suroeste en Bilbao, Valencia, Extremadura y Rias Bajas.

Temperaturas destacables: Las máximas de ayer han oscilado de 16º en Lugo, León, Burgos y Avila a 26º en Murcia y de 24º a 27º en las capitales canarias. Las mínimas de hoy, variaron entre 6º en León, Avila y Segovia a 15º en Cádiz y Huelva; y de 17º a 18º en las canarias.

PRONOSTICO PARA MAÑANA:

Nubosidad variable con chubascos dispersos en la vertiente atlántica. Las precipitaciones más abundantes corresponderán a Galicia. En el Cantábrico cielo parcialmente nuboso con vientos racheados de componente sur. En el área mediterránea cielo parcialmente nuboso. Poco nuboso en Canarias.

30 Y 1.

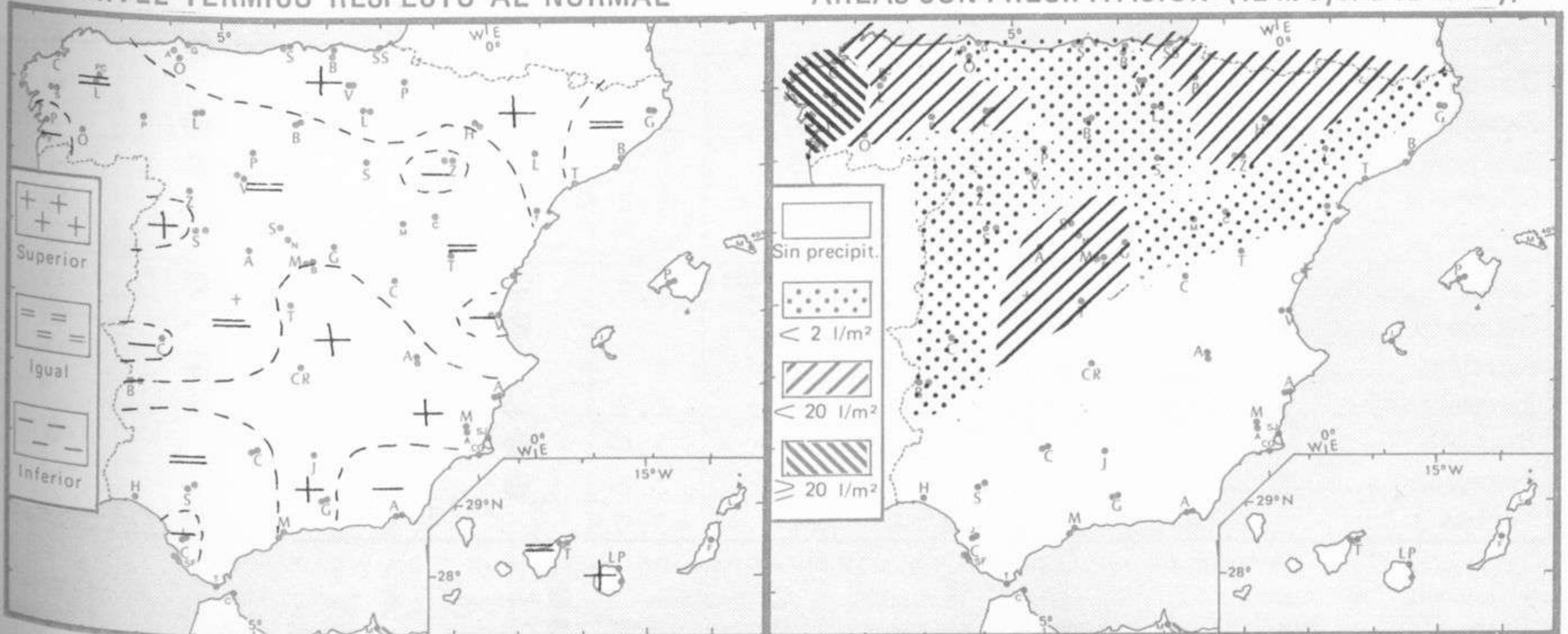
TENDENCIA PARA LOS DIAS

Día 30: Continuará el tiempo inestable con abundante nubosidad y chubascos o lluvias en general débiles en la vertiente atlántica y Cantábrico. Parcialmente nuboso en el área Mediterránea. Vientos de componente oeste racheados en algunos puntos.

Día 1: Continuará con análogas características.

NIVEL TERMICO RESPECTO AL NORMAL

AREAS CON PRECIPITACION (12 h. ayer a 12 h. hoy)

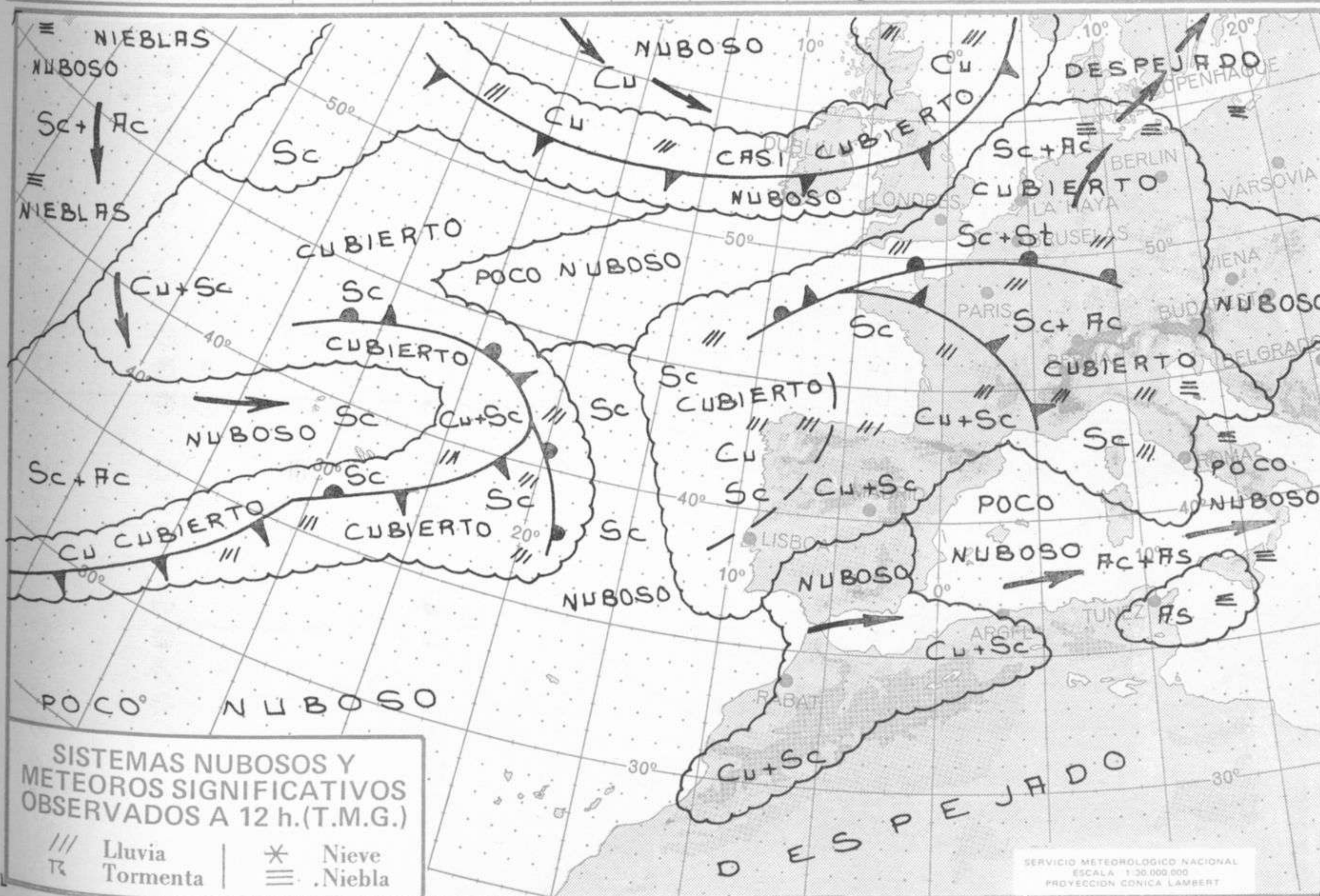


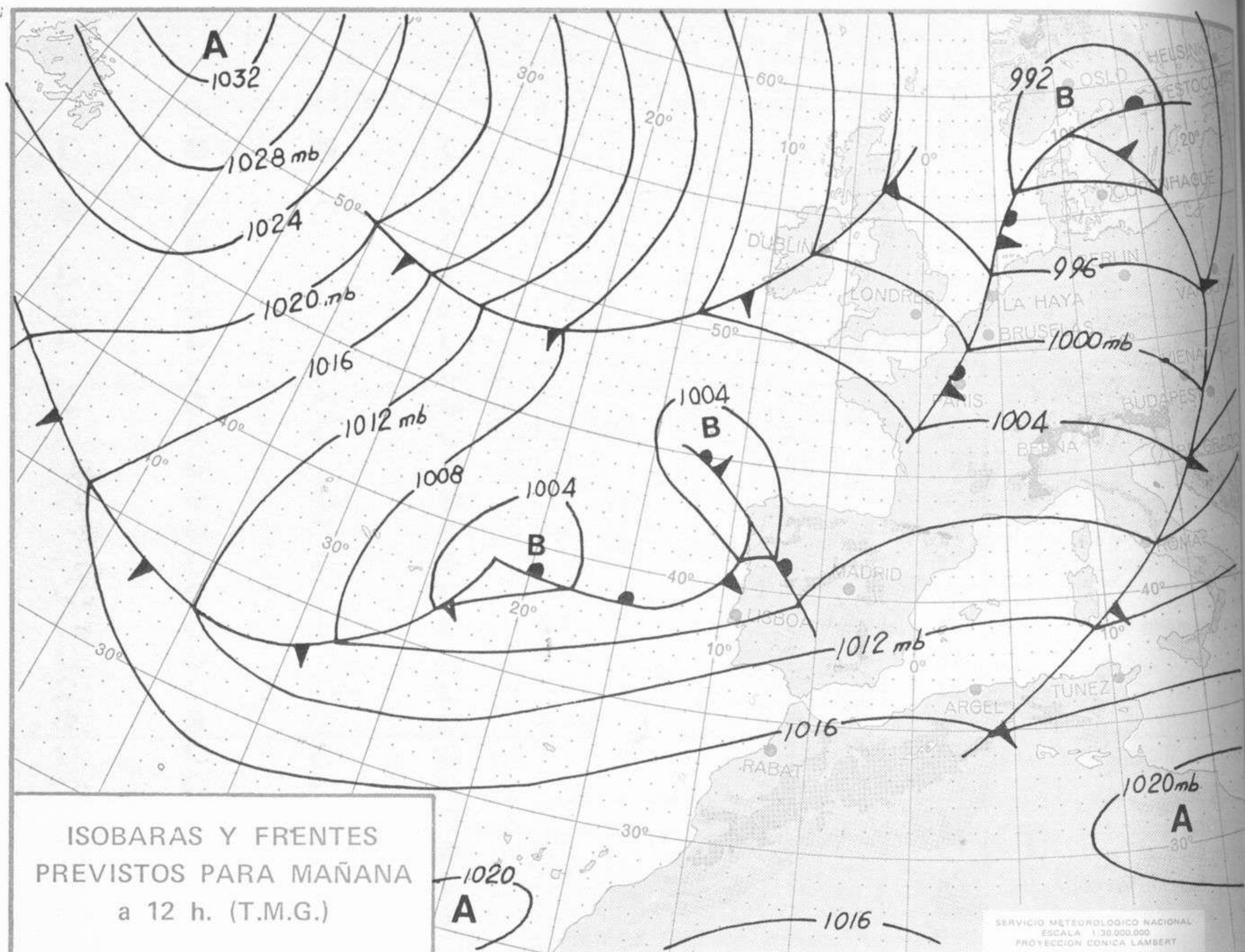
Estaciones	Temperaturas (°C)			Precipitación (l/m ²)		Horas de sol ayer	Meteoros significativos			
	Máxima de ayer	Mínima de hoy	12 horas de hoy	06 ayer a 06 hoy	Hoy 06-12		18 horas de ayer	00 horas de hoy	06 horas de hoy	12 horas de hoy
La Coruña	19	12	15	2	ip		☉	☁	☉	☁
Monteventoso		10	12	6					☉	☁
Lugo (Punto Centro)	16	8	13	10	3	4.5	☉	☁	☁	☉
Santiago de Compostela (A)		10	11	35	5	4.0		☁	☁	☁
Pontevedra	21	13		13		5.5	☉		☁	☉
Vigo (A)	16	9	12	21	4		☉	☉	☁	☉
Orense	19	10	15	6	1		☉		☁	☉
Ponferrada	18		14	3	1		☁			☉
Asturias (A)		10	16			7.7			☉	☉
Gijón	20	12	15	ip	ip	6.8	☉			☁
Santander (A)			18							☁
Santander	20	13	19	ip	ip	3.0	☉	☉	☉	☁
Bilbao (A)		10	19			5.2		☉	☉	☉
San Sebastian/Igueldo	19	14	18	2		2.4	☉	☉	☉	☉
San Sebastian (A)	20	13	21	6		3.0	☉		☉	☉
León (A)	16	6	11	3	1	3.0	☉	☉	☉	☉
Zamora	18		14	3	ip		☉			☉
Palencia		8	15	8	ip	0.0			☉	☉
Burgos (A)	15	7	12	8		4.2	☉	☉	☉	☉
Burgos	16	7	13	8		3.9	☉		☉	☉
Valladolid (A)		5	12		1	3.9			☉	☉
Valladolid	18	9	13	ip	ip	4.0	☉	☉	☉	☉
Soria	17		12	2			☁		☉	☉
Salamanca (A)	18	7	13			5.8	☁	☉	☉	☉
Avila	16	6	12	ip		4.2	☉		☉	☉
Segovia	18	6	13	3		5.1	☉		☉	☉
Navacerrada	7	0	3	8		0.6	☉		☉	☉
Madrid/Barajas	21	10	15	6		1.9	☉	☉	☉	☉
Madrid (Cdad.Universitaria)	21	8	15	3			☉	☉	☉	☉
Guadalajara	21	10		4			☉		☉	☉
Toledo	22	10	15	5		1.6	☉		☉	☉
Cuenca	19	9		ip		6.2	☉		☉	☉
Molina de Aragón	17	8	9	9	ip	3.5	☉		☉	☁
Ciudad Real	22	9	17			0.7	☉	☉	☉	☉
Albacete (A)	24	10	17				☉	☉	☉	☉
Cáceres	19	10	15		ip		☉	☉	☉	☉
Badajoz (A)	16	12	17	3	ip	6.7	☉		☉	☉
Vitoria (A)	20	11	16	5	ip		☉		☉	☉
Logroño	21	12	18	1		3.6	☉		☉	☉
Logroño (A)	21	12	18	1		4.8	☉	☉	☉	☉
Pamplona		12	17	6		1.3			☁	☉
Huesca (A)	21	10	16	10	1	1.9	☉		☁	☉
Daroca	20		15				☉			☉
Zaragoza (A)	24	13	21	3	ip	2.1	☉	☉	☉	☉
Zaragoza	25	7	20	1			☉		☁	☉
Calamocha		7	12	1		5.3		☉	☉	☉
Teruel	20		16				☉		☉	☉
Lérida	24	12	19	ip	ip	5.9	☉		☉	☉
Gerona (A)	21	8	11				☉		☉	☉
Barcelona		13	16	ip					☉	☉
Barcelona (A)	19	11	1	ip		2.7	☉	☉	☉	☉
Reus (A)	18		18			3.0	☉		☉	☉
Tarragona	17	11	16	ip		2.8	☉		☉	☉
Tortosa		14	22			5.0			☉	☉

SIMBOLOS UTILIZADOS EN LOS CUADROS DE METEOROS SIGNIFICATIVOS

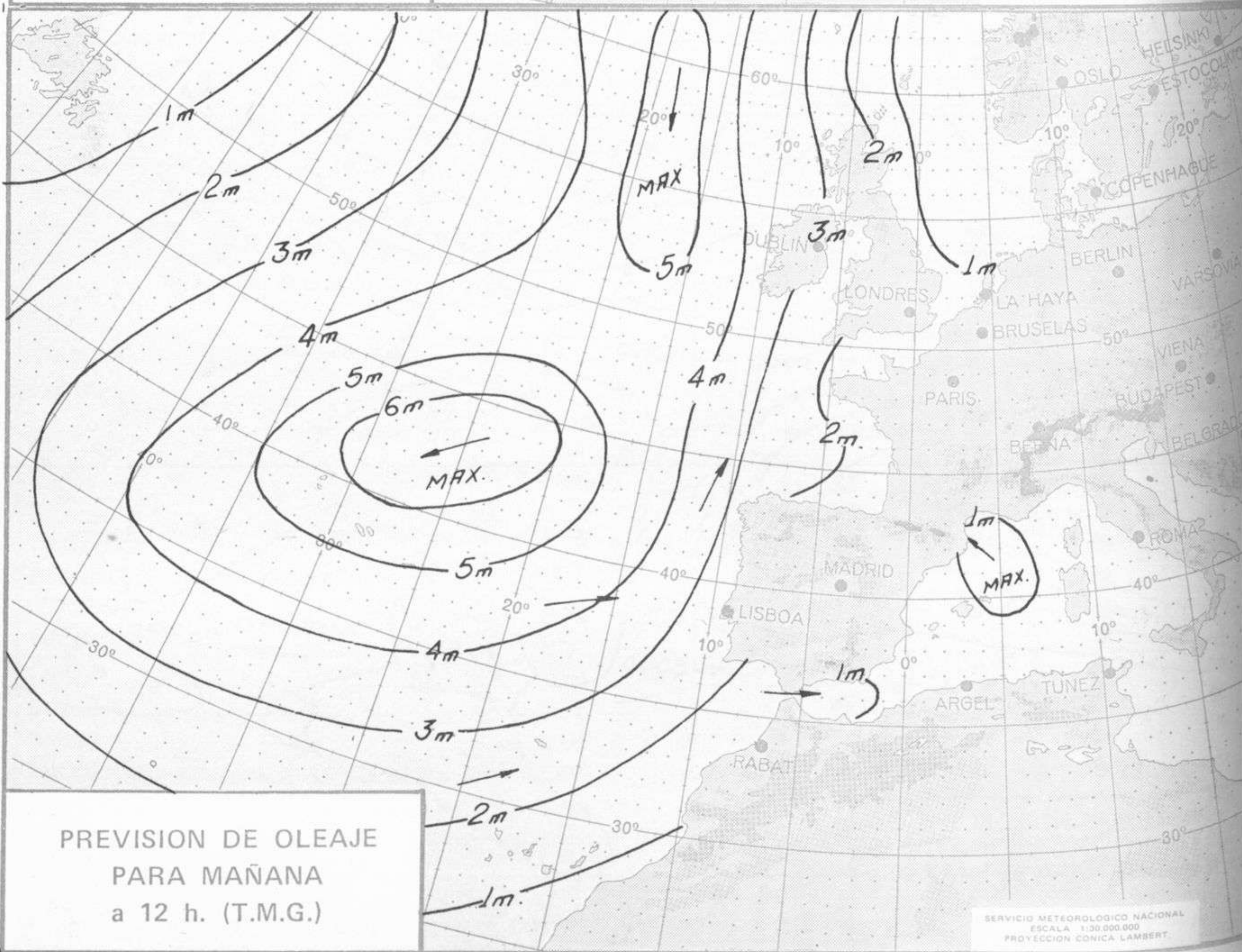
- ☉ Llovizna
- ☁ Neblina
- ⚡ Relámpagos
- ▲ Granizo
- ☉ Despejado
- ☉ Nuboso
- ☁ NW 30 nudos
- ☁ Lluvia
- ☁ Niebla
- ☁ Tormenta
- * Nieve
- ☉ Poco nuboso
- ☉ Cubierto
- ☁ SW 50 nudos
- ☁ NE 35 nudos
- ☁ SE 65 nudos

Estaciones	Temperaturas (°C)			Precipitación (l/m ²)		Horas de sol ayer	Meteoros significativos			
	Máxima de ayer	Mínima de hoy	12 horas de hoy	06 ayer a 06 hoy	Hoy 06-12		18 horas de ayer	00 horas de hoy	06 horas de hoy	12 horas de hoy
Castellón de la Plana		10				4.8			☉	
Valencia (A)	21	11	24			8.7	☉	☉	☉☉	☉
Valencia										
Alicante (A)	23	11	25			9.5	☉	☉	☉	☉
Alicante	24	11				9.9	☉		☉	☉
Murcia (A)	25	9	23			8.1	☉		☉	☉
Murcia	26	12	23			8.7	☉		☉	☉
Cartagena	19	13	15				☉		☉	☉
San Javier	20	8				3.2	☉	☉	☉	☉
Sevilla (A)	24	13	21			2.4	☉	☉	☉☉	☉
Córdoba (A)	25	12	18			6.2	☉	☉	☉	☉
Jaén	25	12	16			7.3	☉		☉	☉
Granada (A)	24	10	19			8.5	☉	☉	☉	☉
Huelva	21	15				1.2	☉		☉	☉
Jerez de la Frontera (A) ...	23	12					☉	☉	☉	☉
Cádiz	19	15	17			6.5	☉		☉	☉
San Fernando	20	15	19			3.6	☉		☉	☉
Tarifa	18	15	17			10.6	☉		☉	☉
Málaga (A)	24	12	21			6.5	☉	☉	☉	☉
Almería (A)	20	12	21			11.0	☉	☉	☉	☉
Palma de Mallorca (A)	23	9	20			10.8	☉	☉	☉	☉
Mahón (A)	21	13	18			11.9	☉	☉	☉	☉
Ibiza (A)	22	12	18			8.3	☉	☉	☉	☉
Santa Cruz de Tenerife (A)...	20	11	19	ip		2.8	☉	☉☉	☉	☉
Santa Cruz de Tenerife	24	18	22			5.5	☉	☉☉	☉	☉
Las Palmas (A)	22	17	21			5.9	☉	☉	☉	☉
Fuerteventura (A)	27	17	21			10.0	☉		☉	☉
Lanzarote (A)	X	15	22			8.1	☉		☉	☉
Ceuta	19		17				☉		☉	☉
Melilla	23	17	20			8.5	☉		☉	☉





ISOBARAS Y FRENTES
PREVISTOS PARA MAÑANA
a 12 h. (T.M.G.)



PREVISION DE OLEAJE
PARA MAÑANA
a 12 h. (T.M.G.)

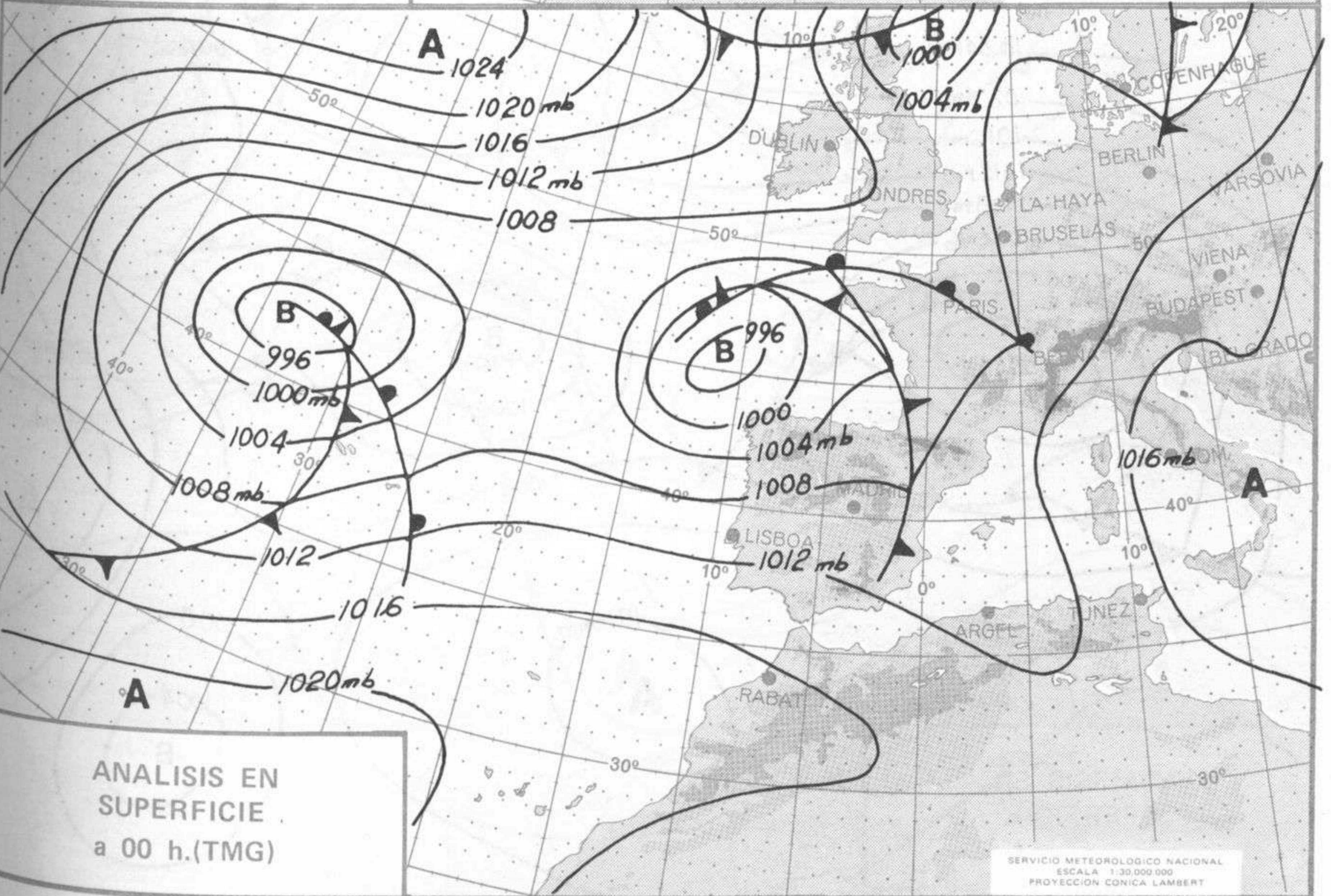
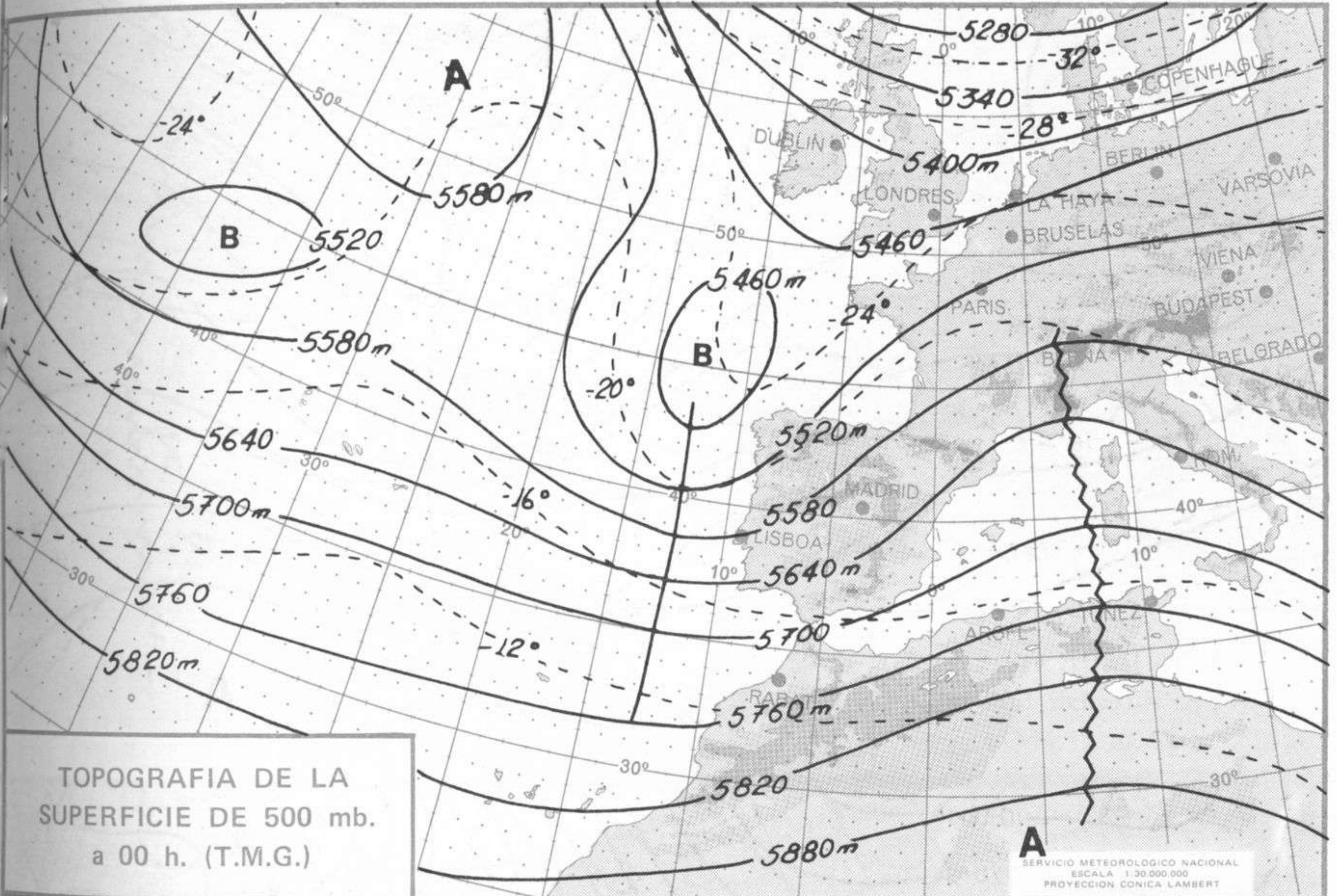


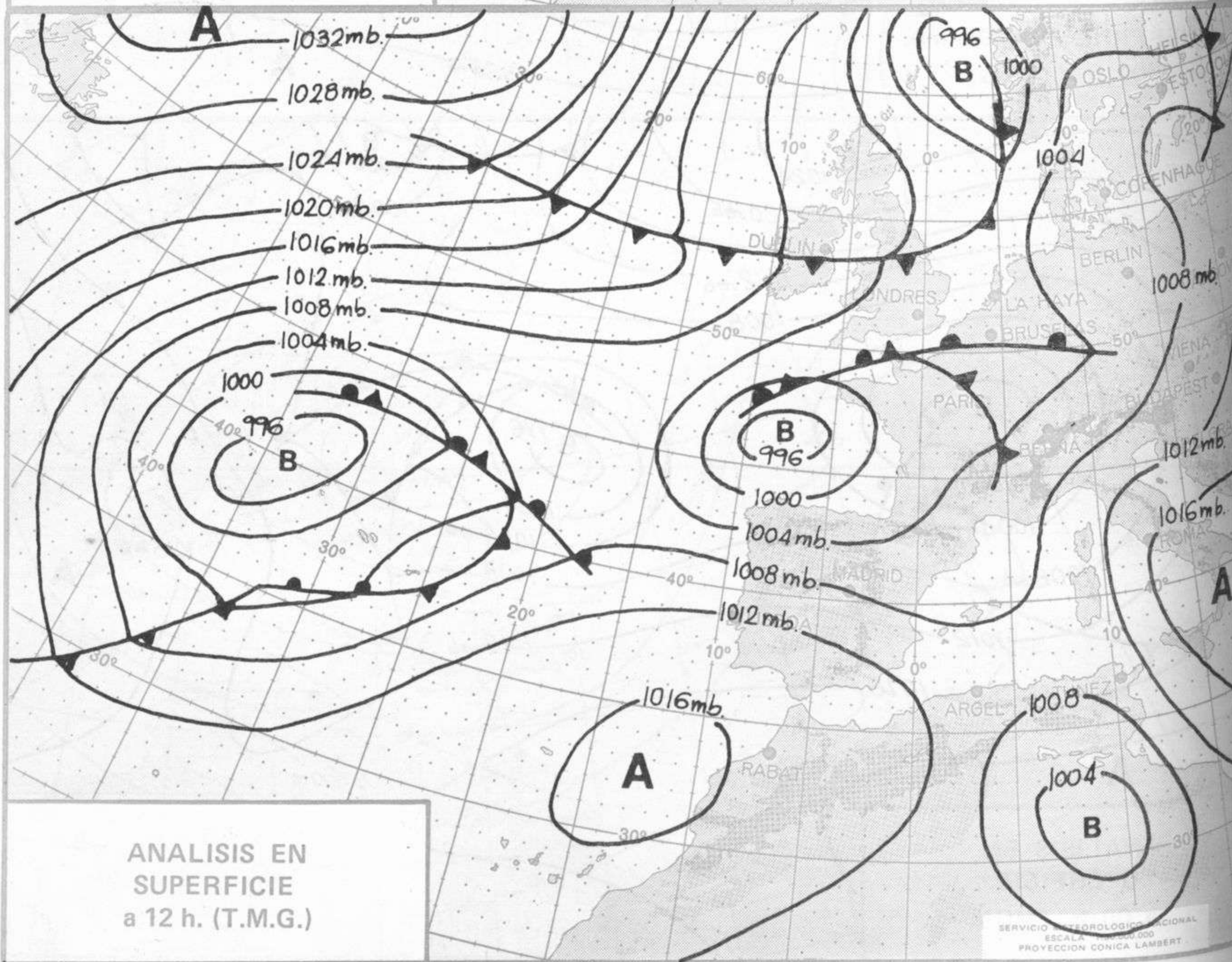
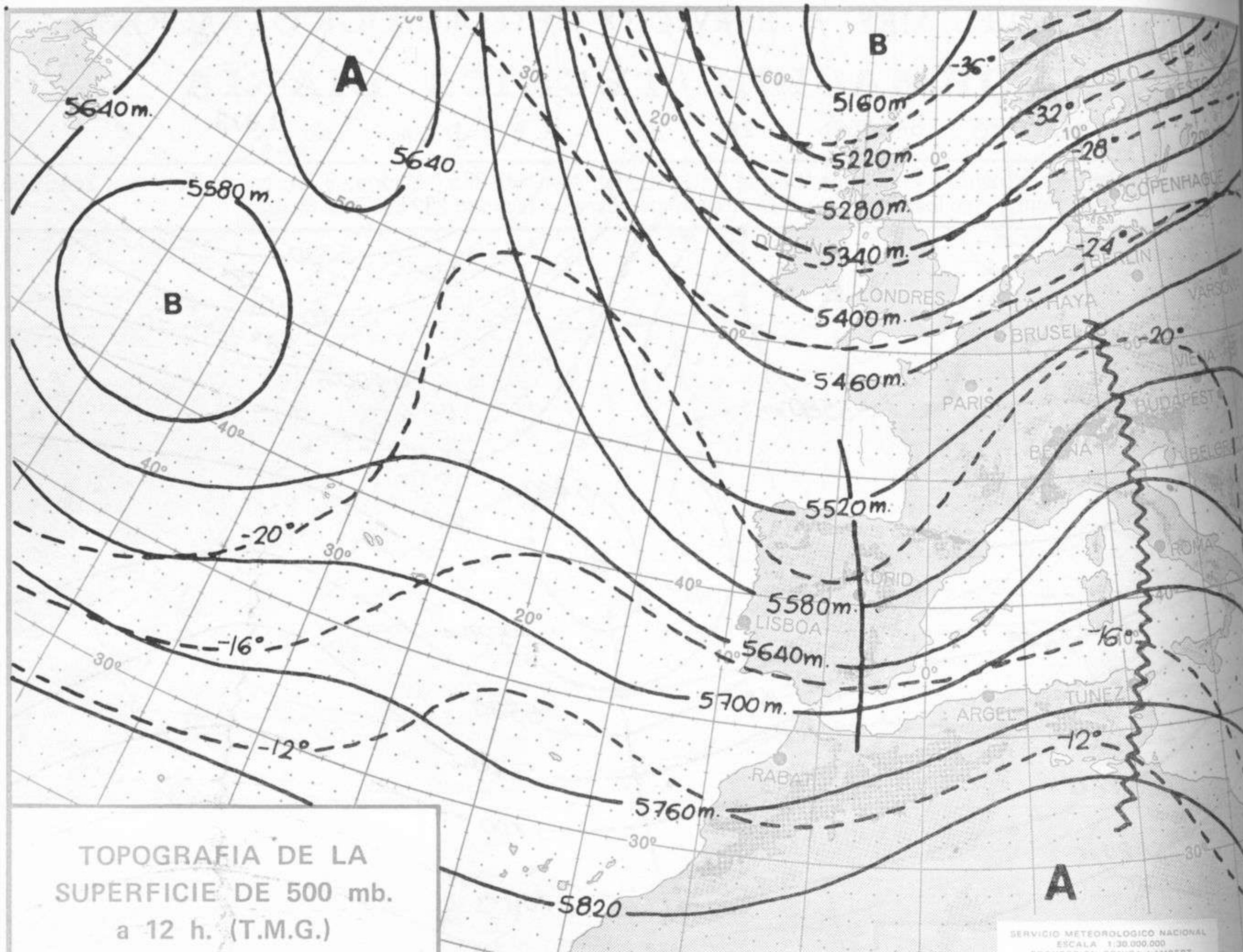
INFORMACION TECNICA DIARIA

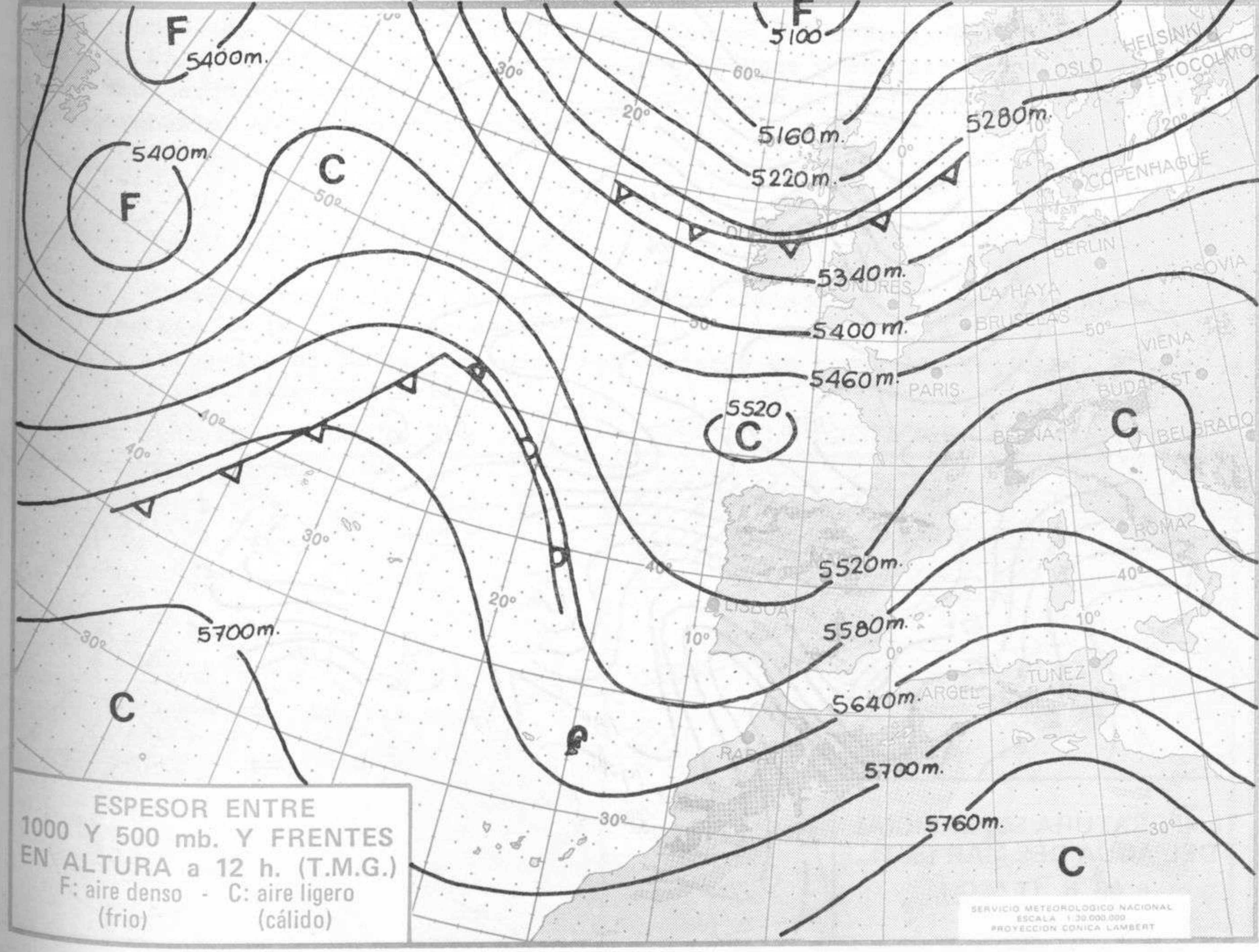
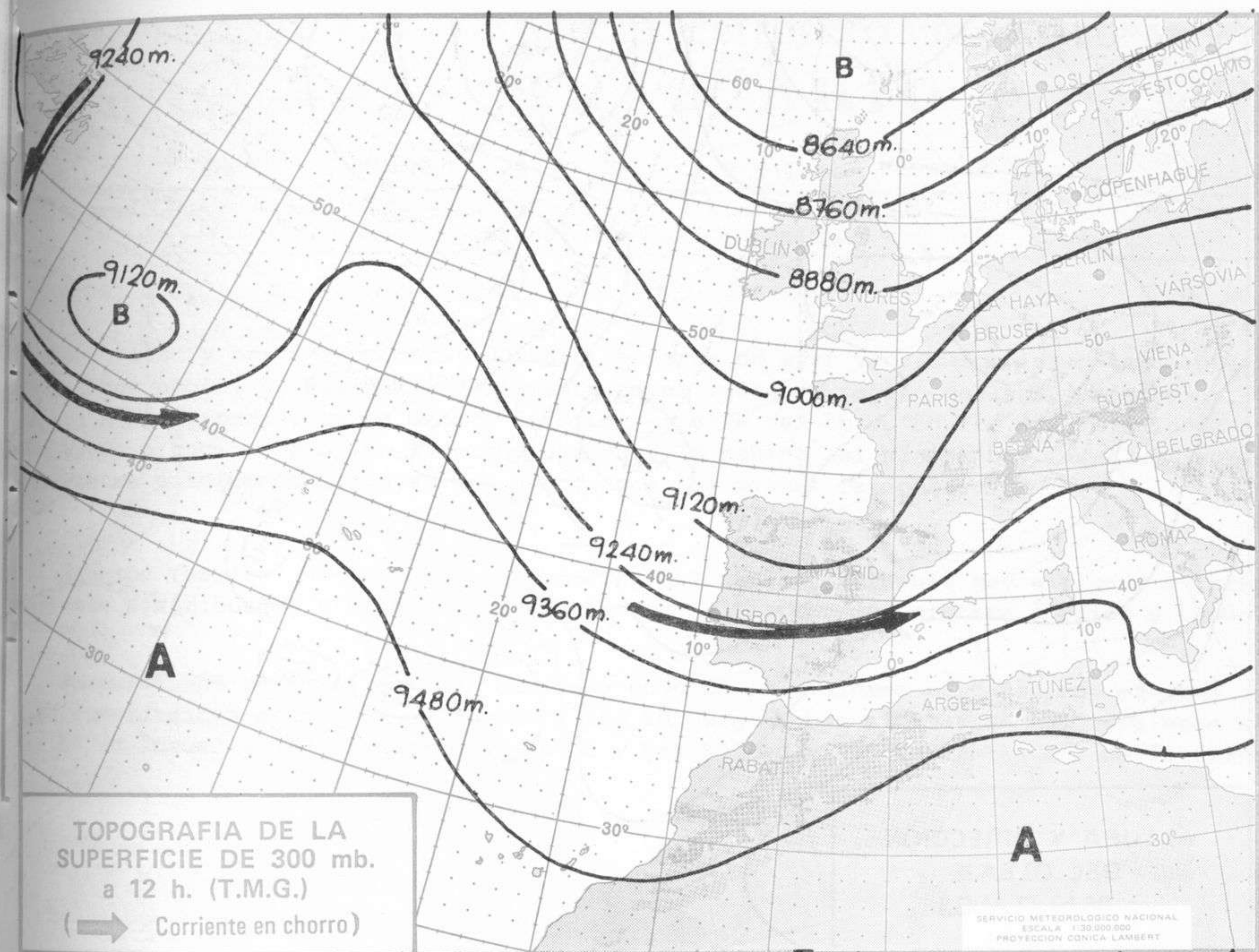
Núm. 118.

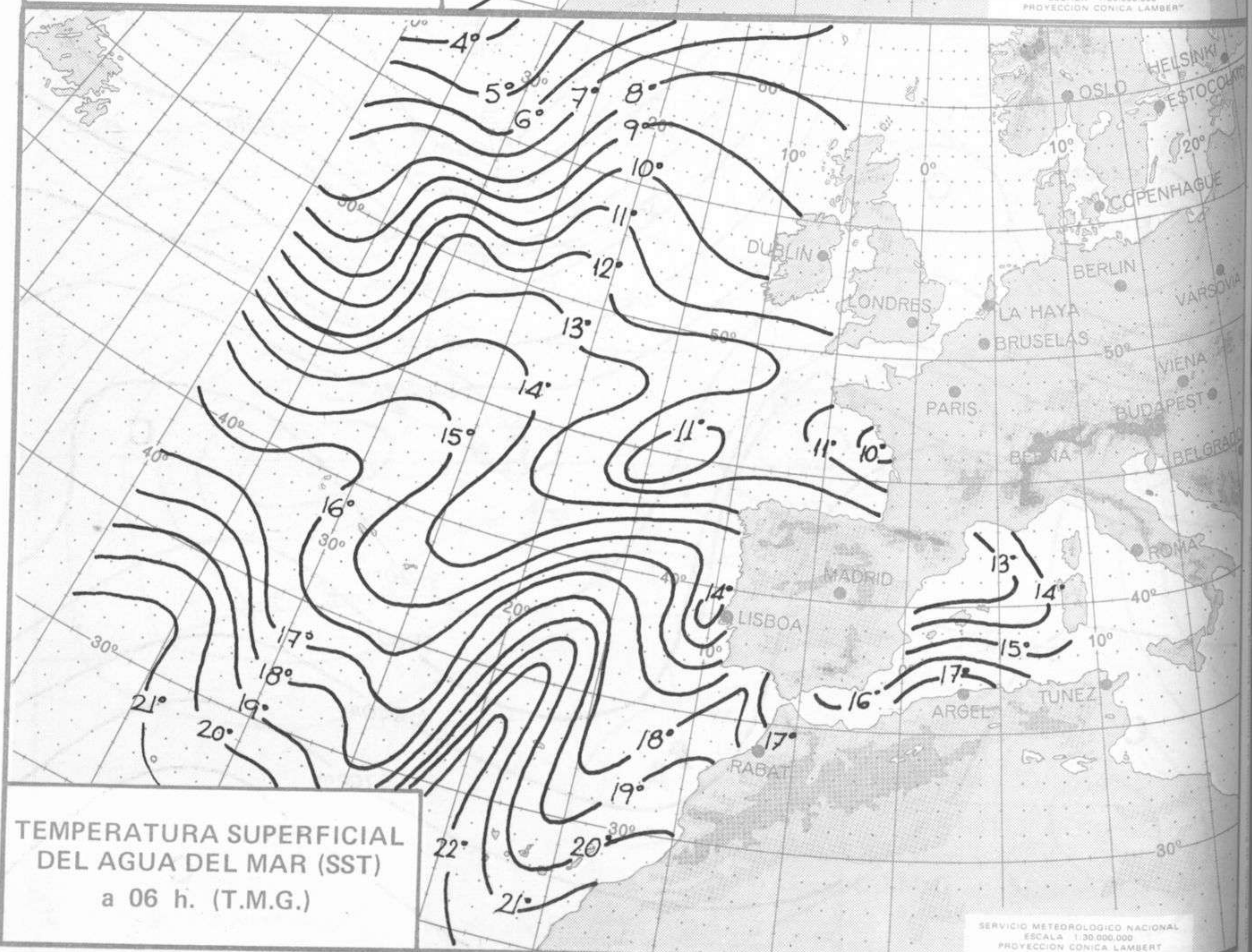
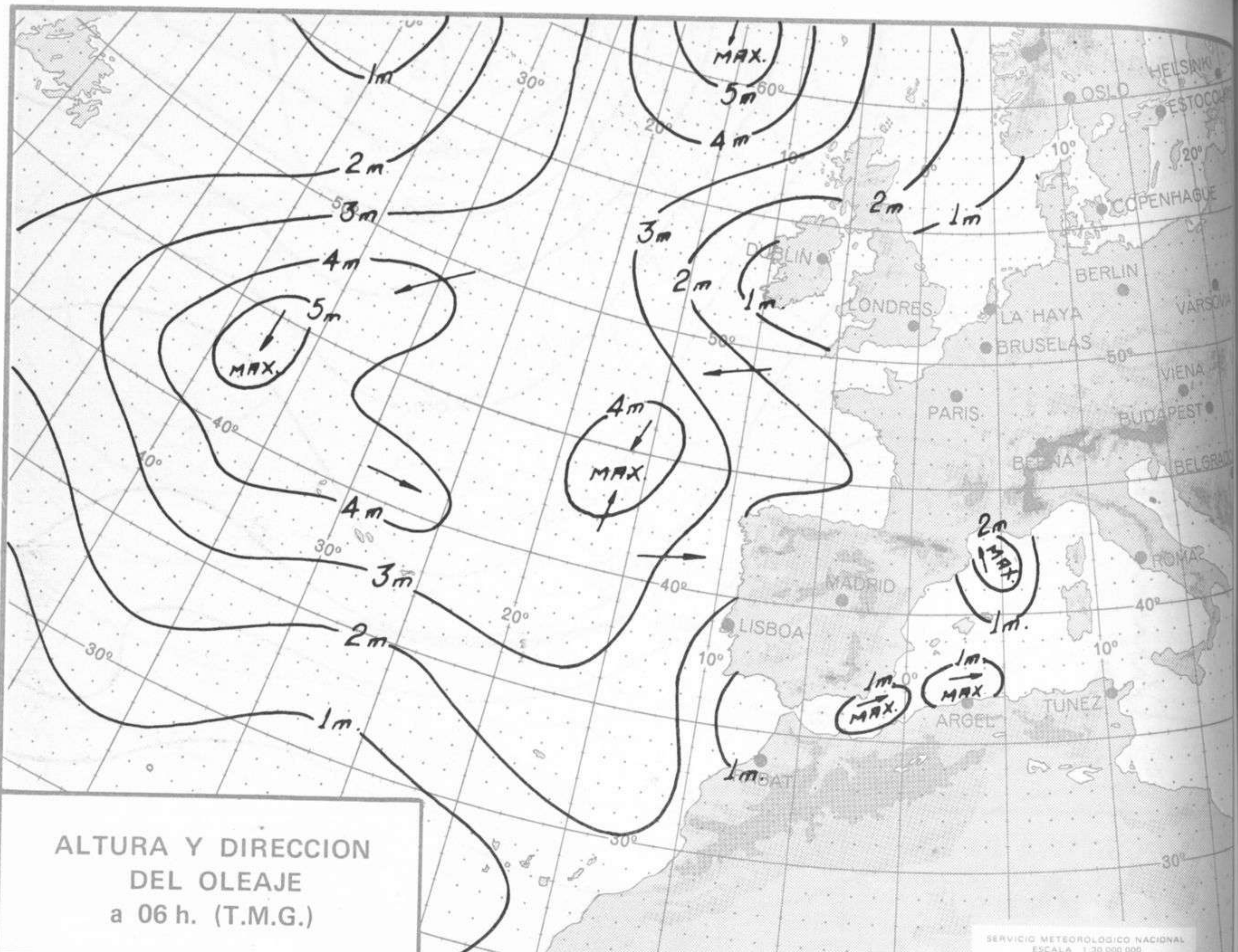
MADRID, SABADO 28 de ABRIL de 1973

Dirección postal: Centro de Análisis y Predicción (Ciudad Universitaria), Apartado 285 - Madrid - 3 - (España) - Teléfono: 244 35 00
Fonometeo local: teléfono 094 - Fonometeo España: teléfono 232 69 40 de Madrid











COMPLEMENTO A LA INFORMACION TECNICA DIARIA



Dirección postal: Centro de Análisis y Predicción (Ciudad Universitaria), Apartado 285 - Madrid - 3 - (España) - Teléfono: 244 35 00
 Fonometeo local: teléfono 094 - Fonometeo España: teléfono 232 69 40 de Madrid

MADRID, Sábado 28 de ABRIL de 1.973

R A D I O S O N D E O S																						
Sondeos a 00 horas (T M G)										Sondeos a 12 horas (T M G)												
Presiones tipo					Puntos notables					Presiones tipo					Puntos notables							
PPP	hhh	TT	DD	dd ff	PPP	TT	DD	PPP	TT	DD	PPP	hhh	TT	DD	dd ff	PPP	TT	DD	PPP	TT	DD	
La Coruña 08.001	1000	40				998	14	56				1000										
	850	1398	5	03	21 28	864	5	06				850										
	700	2947	-5	00	23 42	767	0	00				700										
	500	5551	-23	33	23 46	689	-6	00				500										
	400	7100	-36	45	23 67	645	-10	50				400										
	300	9020	-51		24 22	602	-12	17				300										
	250	10220	-48			373	-40	50				250										
	200	11680	-50			310	-52					200										
	150	13560	-52			276	-48					150										
	100					197	-50					100										
	70											70										
50											50											
30											30											
20											20											
Madrid / Barajas 08.221	1000	84				938	13	25				1000	82			937	13	58				
	850	1449	8	04	24 15	800	6	08				850	1440	5	10 24 21	832	7	50				
	700	3027	-5	06	23 29	686	-5	07				700	2988	-5	57 27 30	740	-4					
	500	5630	-18	58	24 38	563	-4	62				500	5560	-20	26 45	716	15	57				
	400	7250	-31	60	25 40	640	-5	50				400	7180	-37	26 50	668	-6	60				
	300	9020	-47		24 38	560	-12	32				300	9130	-48	26 55	524	-17					
	250	10400	-58	23	48	470	-22	65				250	10320	-54	26 70	326	45					
	200	11820	-54	24	45	342	-40	59				200	11750	-52	26 59	236	-56					
	150					248	-58					150	13610	-55	25 35	230	-53					
	100					212	-54					100	16190	-59	25 35	186	-52					
	70					158	-53					70				156	-55					
50											50				137	-53						
30											30				100	-50						
20											20											
Palma de Mallorca / Bon Bonet 08.302	1000	107	11	44	19 05	1006	11	43				1000	68	21	68 24 19	1002	21	53				
	850	1458	14	62	21 14	852	14	62				850	1448	11	63 26 27	794	7	63				
	700	3073	3	66	22 25	648	-2	66				700	3036	1	57 24 47	628	-4	73				
	500	5690	-18	79	24 37	445	-25	13				500	5650	-18	24 60	235	-59					
	400	7250	-31	40	24 56	336	-40	61				400	7280	-31	24 54	180	-60					
	300	9290	-47	24	45	260	-55					300	9250	-46	25 74	172	-57					
	250	10460	-56	25	86	188	-61					250	10440	-55		103	-61					
	200	11870	-60									200	11830	-59								
	150	13660	-61									150	13650	-58								
	100	16180	-61									100										
	70											70										
50											50											
30											30											
20											20											
Santa Cruz de Tenerife 60.020	1000	112	19	57	34 06	1009	20	58				1000	95	20	46 09 08	1007	21	48				
	850	1492	16		35 08	915	13	06				850	1490	16	09 08	950	15	17				
	700	3114	8		03 20	853	17					700	3100	7	28 15	850	16					
	500	5810	-9		03 20	612	3					500	5790	-10	29 40	554	-7					
	400	7500	-22		27 35	434	-18					400	7460	-24	29 50	240	-52					
	300	9580	-38		27 40	381	-23	49				300	9490	-40	29 55	149	-64					
	250	10790	-47		27 35	240	-50					250	10710	-50	29 55	100	-67					
	200	12230	-55		27 36	143	-50					200	12150	-58								
	150	14630	-64		27 35							150	13840	-64								
	100											100	16400	-67								
	70											70										
50											50											
30											30											
20											20											

V I E N T O E N A L T I T U D																
Estación	Tipo de Sonda	Indicativo	dia/hora	Tierra dd ff	1.000m. dd ff	1.500m. dd ff	2.000m. dd ff	3.000m. dd ff	4.000m. dd ff	5.500m. dd ff	7.000m. dd ff	9.000m. dd ff	10.500m. dd ff	12.000m. dd ff	13.500m. dd ff	16.000m. dd ff

