



MADRID, MARTES 17 de ABRIL de 1.973

Dirección postal: Centro de Análisis y Predicción (Ciudad Universitaria), Apartado 285 - Madrid - 3 - (España) - Teléfono: 244 35 00
Fonometeo local: teléfono 094 - Fonometeo España: teléfono 232 69 40 de Madrid

TIEMPO PASADO (de 12 horas de ayer a 12 horas, T.M.G., de hoy):

Nubosidad y precipitaciones: En las últimas 24 horas ha llovido en el golfo de Cádiz y Canarias. Destacan 7 litros por metro cuadrado en Las Palmas, Tenerife, Lanzarote y Jerez de la Frontera y 4 en Cádiz. La nubosidad ha sido abundante en Andalucía, región del Estrecho y Canarias. En la tarde de ayer el cielo permaneció prácticamente despejado en las demás regiones y durante la mañana de hoy ha permanecido el cielo parcialmente nuboso en Levante y ambas mesetas y poco nuboso o despejado en Galicia, Cantábrico y Cataluña.

Vientos fuertes: Rachas de viento muy fuerte en Gibraltar y fuertes en el sudeste y litoral mediterráneo de Andalucía y puntos aislados de la meseta inferior.

Temperaturas destacables: Superiores a las normales en el extremo occidental de Galicia, próximas a las normales el resto de Galicia, Asturias y Andalucía occidental e iguales a las normales en las demás regiones. Las temperaturas máximas de ayer están comprendidas entre 26º en Pontevedra y 12 en Vitoria, Burgos, San Sebastián y las mínimas de hoy han oscilado entre un grado registrado en León, Soria, Ciudad Real y Albacete y 13º en Cádiz y Almería y 15º en Santa Cruz de Tenerife.

PRONOSTICO PARA MAÑANA:

Nuboso con chubascos de carácter tormentoso en algunos puntos de Extremadura y sur de la región Central. Lluvias dispersas o chubascos en la región del Estrecho, SE., Levante y Andalucía. Nieblas o neblinas durante la mañana en el Cantábrico, Poco nuboso en las demás regiones. Disminución de la intensidad del viento de Levante en la región del Estrecho. Chubascos dispersos en Canarias.

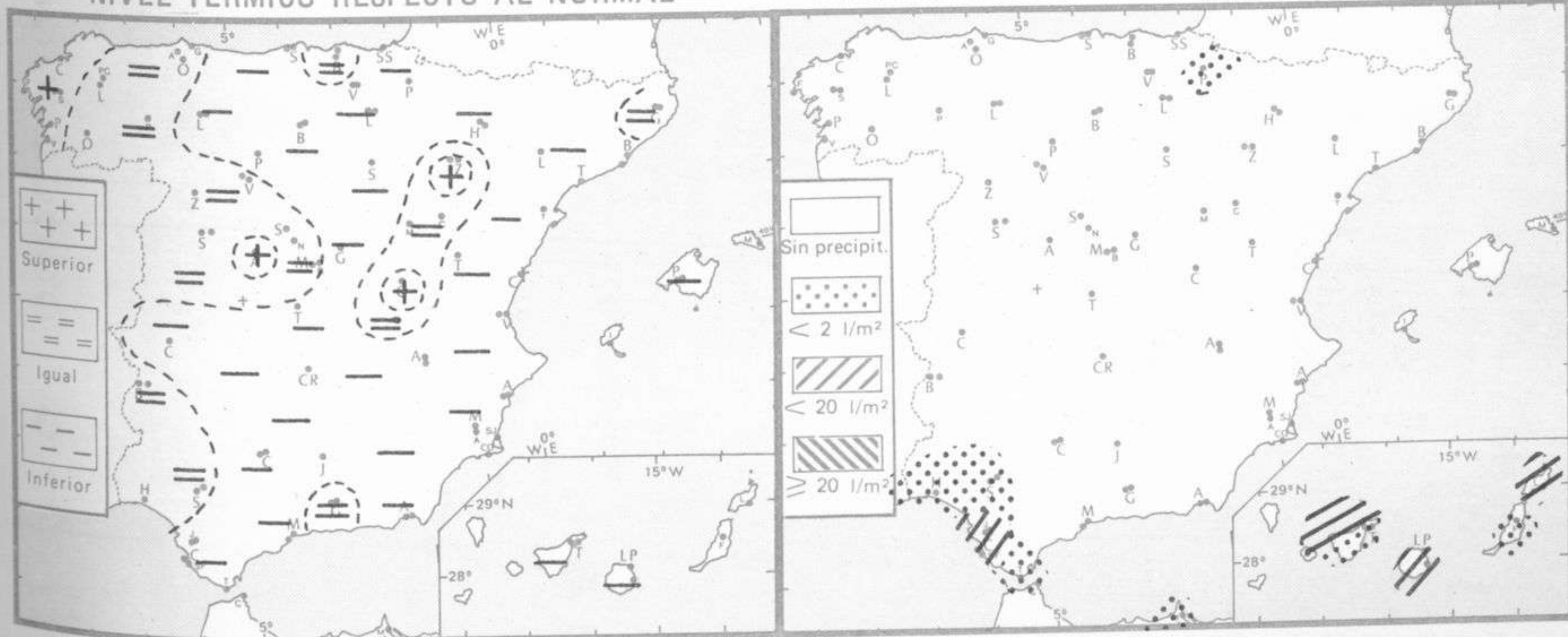
TENDENCIA PARA LOS DIAS 19 y 20.

Día 19: Nubosidad variable con algún chubasco en el área mediterránea. Aumento de nubosidad en la región del golfo de Vizcaya. Poco nuboso en las demás regiones

Día 20: Chubascos en el Cantábrico, alto Ebro y cabecera del Duero. Parcialmente nuboso con algún chubasco aislado en la región mediterránea. Poco nuboso en las demás regiones.

NIVEL TERMICO RESPECTO AL NORMAL

AREAS CON PRECIPITACION (12 h. ayer a 12 h. hoy)

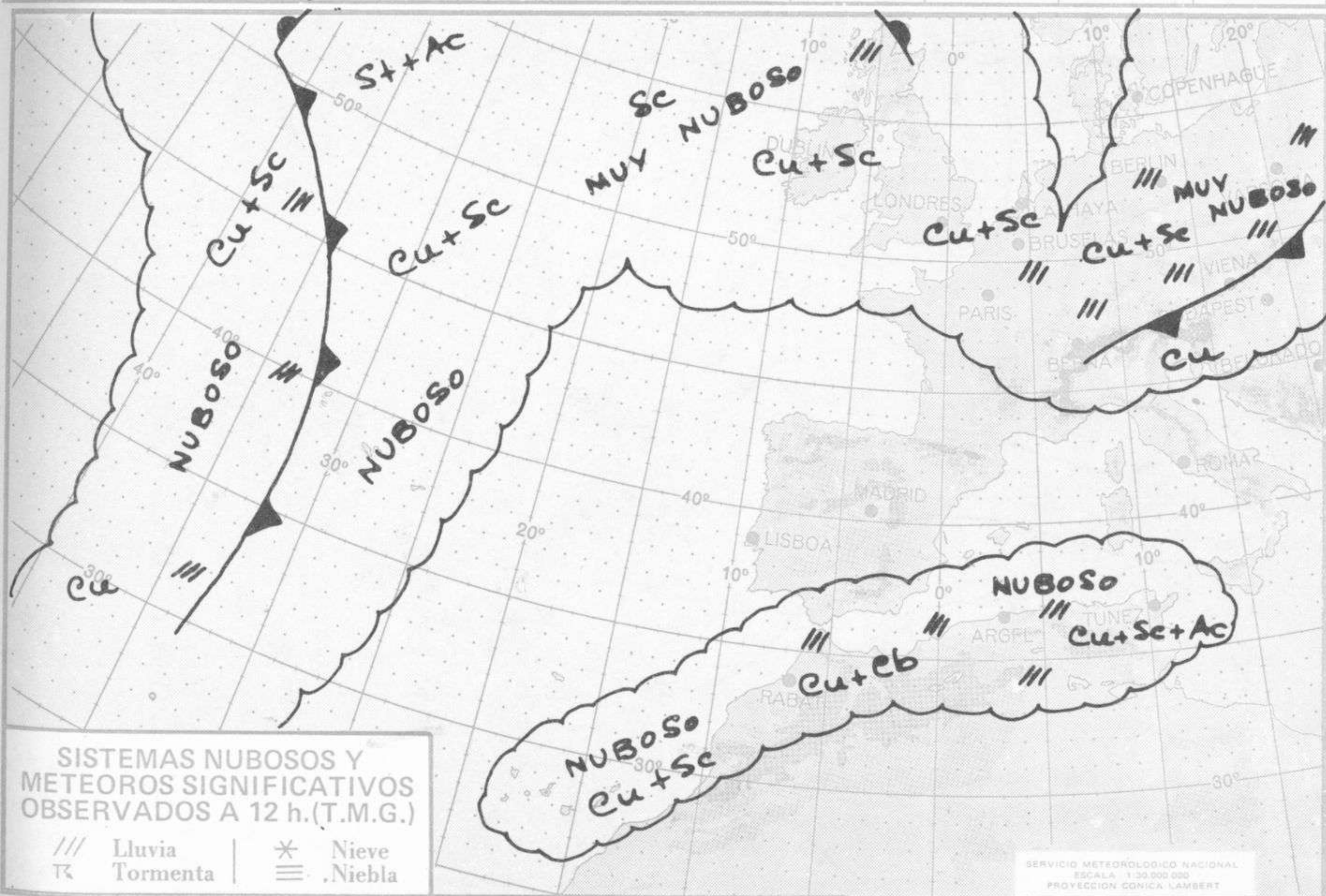


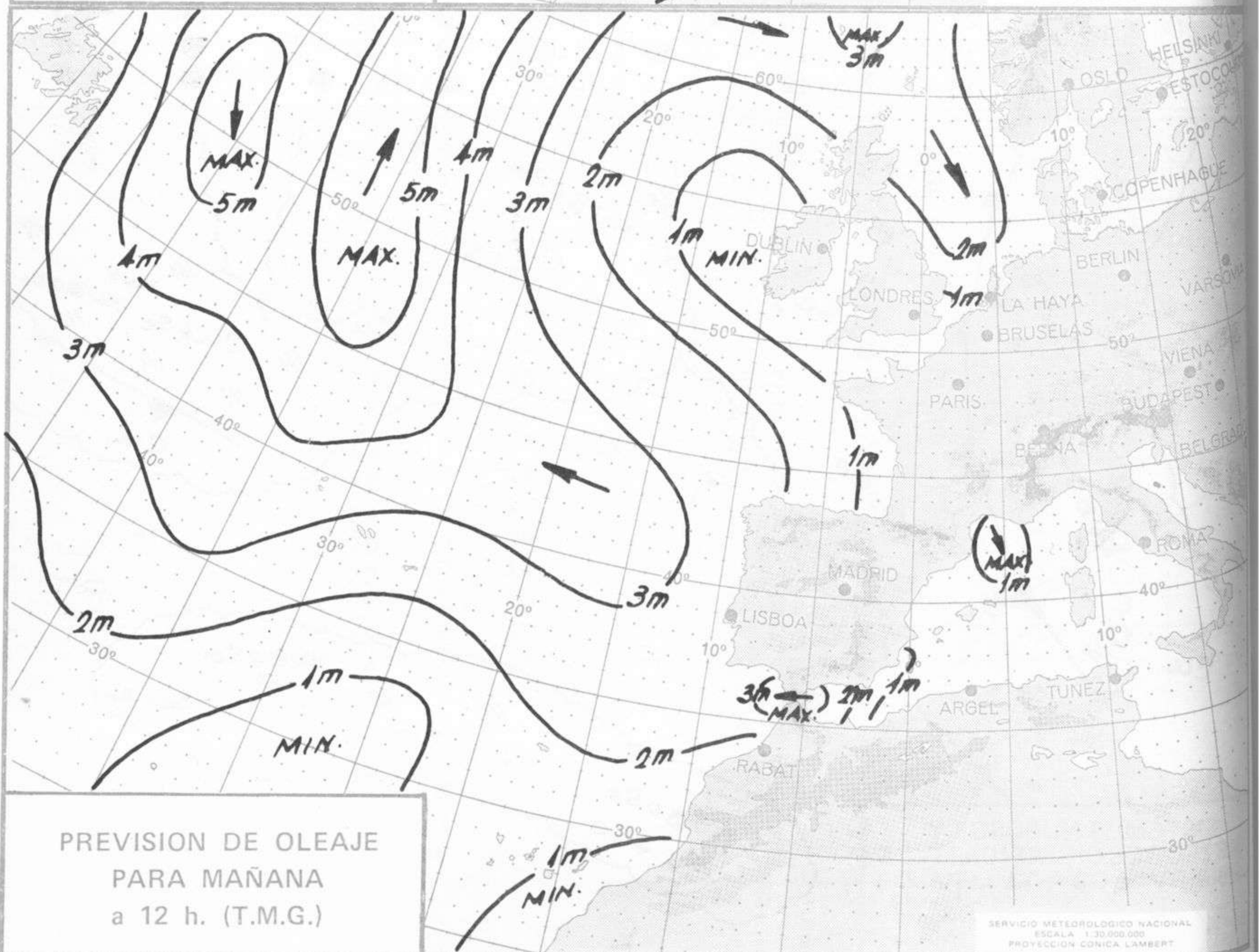
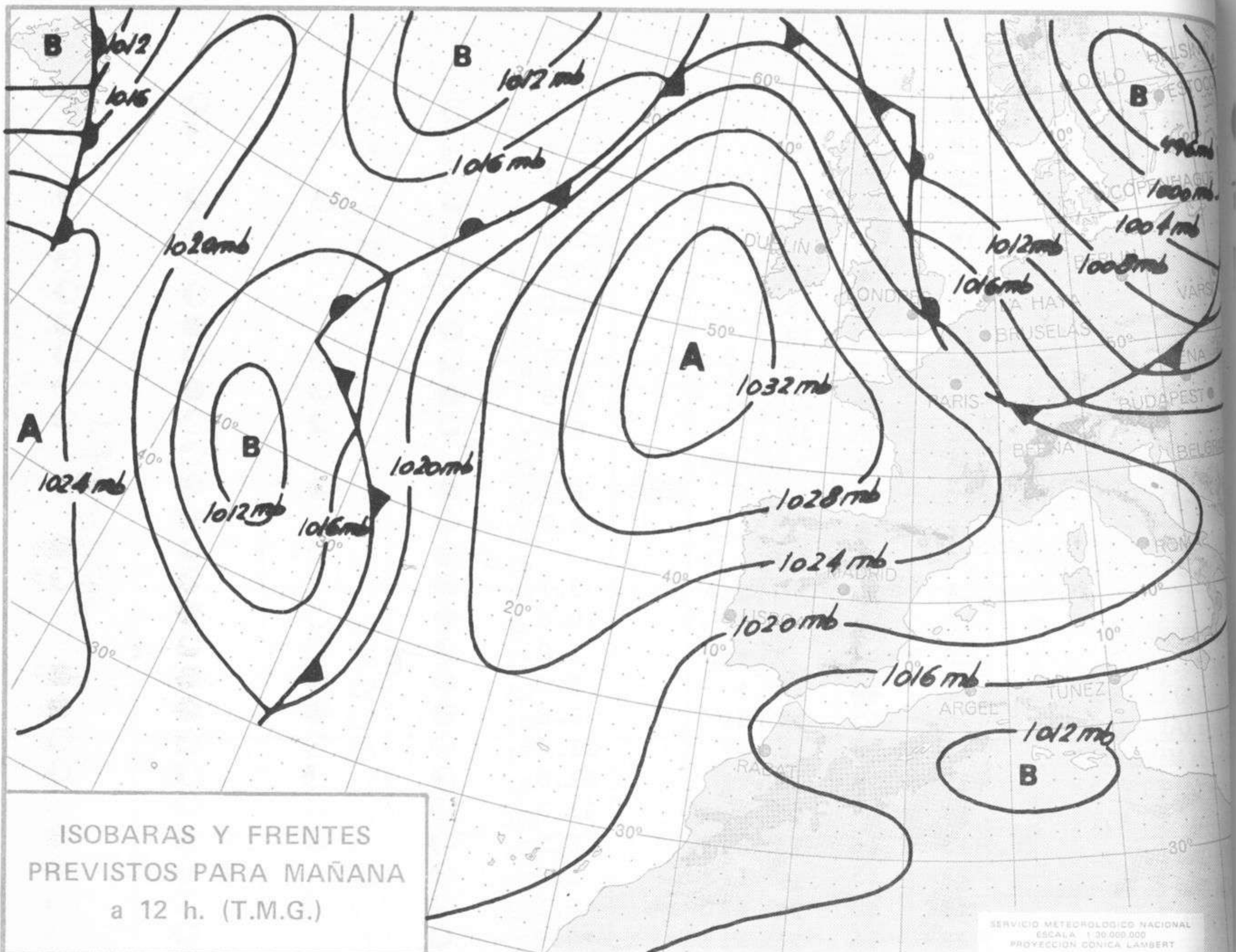
Estaciones	Temperaturas (°C)			Precipitación (l/m²)		Horas de sol ayer	Meteoros significativos		
	Máxima de ayer	Mínima de hoy	12 horas de hoy	06 ayer a 06 hoy	Hoy 06-12		18 horas de ayer	00 horas de hoy	06 horas de hoy
La Coruña	19	11	19				○	○	○
Monteventoso	19	8					○	☁	☁
Lugo (Punto Centro)	15	6				10.8	☁	☁	☁
Santiago de Compostela (A)	19	10	17				○	○	○
Pontevedra	26	10				11.7	○		○
Vigo (A)	23	10	18				○	○	○
Orense	24	2	18				○		○
Ponferrada	21		17				☁		
Asturias (A)	17	8	14			11.4	○		●
Gijón	16	10				10.4	☁		○
Santander (A)	15		14				☁		
Santander	15	7	13			11.0	○		☁
Bilbao (A)	16	8	16			6.8	●	●	☁
San Sebastian/Igueldo	12	6	11			2.3	●	○	○
San Sebastian (A)	14	4	15			0.9	●		○
León (A)	17	1	14			12.4	☁	○	○
Zamora	17	4	14			11.5	○		○
Palencia	15	6	13			11.3	☁		○
Burgos (A)	12	3	10			4.3	●	☁	●
Burgos	12	3	10			12.0	☁		☁
Valladolid (A)	15	3	12			11.7	☁		○
Valladolid	17	6	15			11.8	○	○	○
Soria	14	1	10			9.2	○		○
Salamanca (A)	20	2	15			10.5	○	○	○
Avila	20	4	10			11.2	○		○
Segovia	17	4	11			12.8	○		○
Navacerrada	7	-1	2			12.6	○		○
Madrid/Barajas	20	4	14			11.5	○	☁	○
Madrid (Cdad.Universitaria)	20	6	14				○	☁	●
Guadalajara	19	3					○		●
Toledo	18	5				8.2	☁		○
Cuenca	18	3	12			8.0	☁		●
Molina de Aragón	14	0				11.5	○		●
Ciudad Real	18	1	12			11.3	○	☁	○
Albacete (A)	16	1				12.2	○	○	○
Cáceres	19	8	15				○	☁	○
Badajoz (A)	23	7	19			12.4	○		○
Vitoria (A)	12	7	14				●		○
Logroño	17	3	16			9.2	○		○
Logroño (A)	16	6	15			10.9	○	○	○
Pamplona	13	6	15	ip		10.5	○		○
Huesca (A)	18	5	14			11.5	○		○
Daroca	14		13				○		○
Zaragoza (A)	20	5	16			11.1	○	☁	○
Zaragoza	22	7	16				○	☁	○
Calamocha	15	1	10			11.0	○	☁	○
Teruel	15	2	12				○		○
Lérida	19	4	17			10.0	●		○
Gerona (A)	19	5	16				○		○
Barcelona		12				9.0			○
Barcelona (A)	17	6	15			10.0	○	☁	○
Reus (A)	19	6	16			9.8	○		○
Tarragona	18	7				11.0	○		○
Tortosa	23	8				10.4	○		○

SIMBOLOS UTILIZADOS EN LOS CUADROS DE METEOROS SIGNIFICATIVOS

- ☁ Llovizna ☁ Nebliña ⚡ Relámpagos ▲ Granizo ○ Despejado ☁ Nuboso ↙ NW 30 nudos
- ☁ Lluvia ☁ Niebla ⚡ Tormenta * Nieve ○ Poco nuboso ● Cubierto ↘ SW 50 nudos
- ↘ NE
- ↘ SE

Estaciones	Temperaturas (°C)			Precipitación (l/m²)		Horas de sol ayer	Meteoros significativos			
	Máxima de ayer	Mínima de hoy	12 horas de hoy	06 ayer a 06 hoy	Hoy 06-12		18 horas de ayer	00 horas de hoy	06 horas de hoy	12 horas de hoy
Castellón de la Plana	18	7	16			11.6	○		☉	☉
Valencia (A)	18	8	14			11.6	○	○	☉	☉
Valencia	18	10				10.7	○			
Alicante (A)	17	11	16			12.1	☉	☉	☉	☉
Alicante	19	9				12.1	☉			
Murcia (A)	18	4	16			10.1	☉		○	○
Murcia	18	6	15			12.0	☉		○	○
Cartagena	13	9	12				●		●	●
San Javier	15	12	15			8.7	☉	☉	☉	☉
Sevilla (A)	22	12	20			8.5	●	●	●	●
Córdoba (A)	22	7	19			8.4	☉	☉	☉	☉
Jaén		9							☉	☉
Granada (A)	20	6	16			6.5	●	●	●	○
Huelva	22	11		1		8.2	☉	☉	☉	☉
Jerez de la Frontera (A) ...	18	9	18	7			☉	☉	☉	☉
Cádiz	15	13	17	4		3.7	●		●	○
San Fernando	16	12				10.0	●	○	●	●
Tarifa	16	13		ip		1.0	☉	○	☉	☉
Málaga (A)	17	11	18			8.0	●	●	●	●
Almería (A)	18	13	18			3.0	●	●	●	●
Palma de Mallorca (A)	19	3	16			11.2	○	○	☉	☉
Mahón (A)	15	9	14			11.0	○	☉	☉	☉
Ibiza (A)	19	10	15			11.3	○	○	☉	☉
Santa Cruz de Tenerife (A)...	16	10	13	7		8.5	○	☉	☉	☉
Santa Cruz de Tenerife	22	15	19	2		8.5	○	☉	☉	☉
Las Palmas (A)	19	12	20	10		6.1	○	○	○	○
Fuerteventura (A)	23	14	21	1		9.0	○	○	○	○
Lanzarote (A)	21	13	20	8		4.5	○	○	○	○
Ceuta	13	8	12		ip	4.0	○	●	●	☉
Melilla	15	X	12		1	0.0	●	●	●	☉





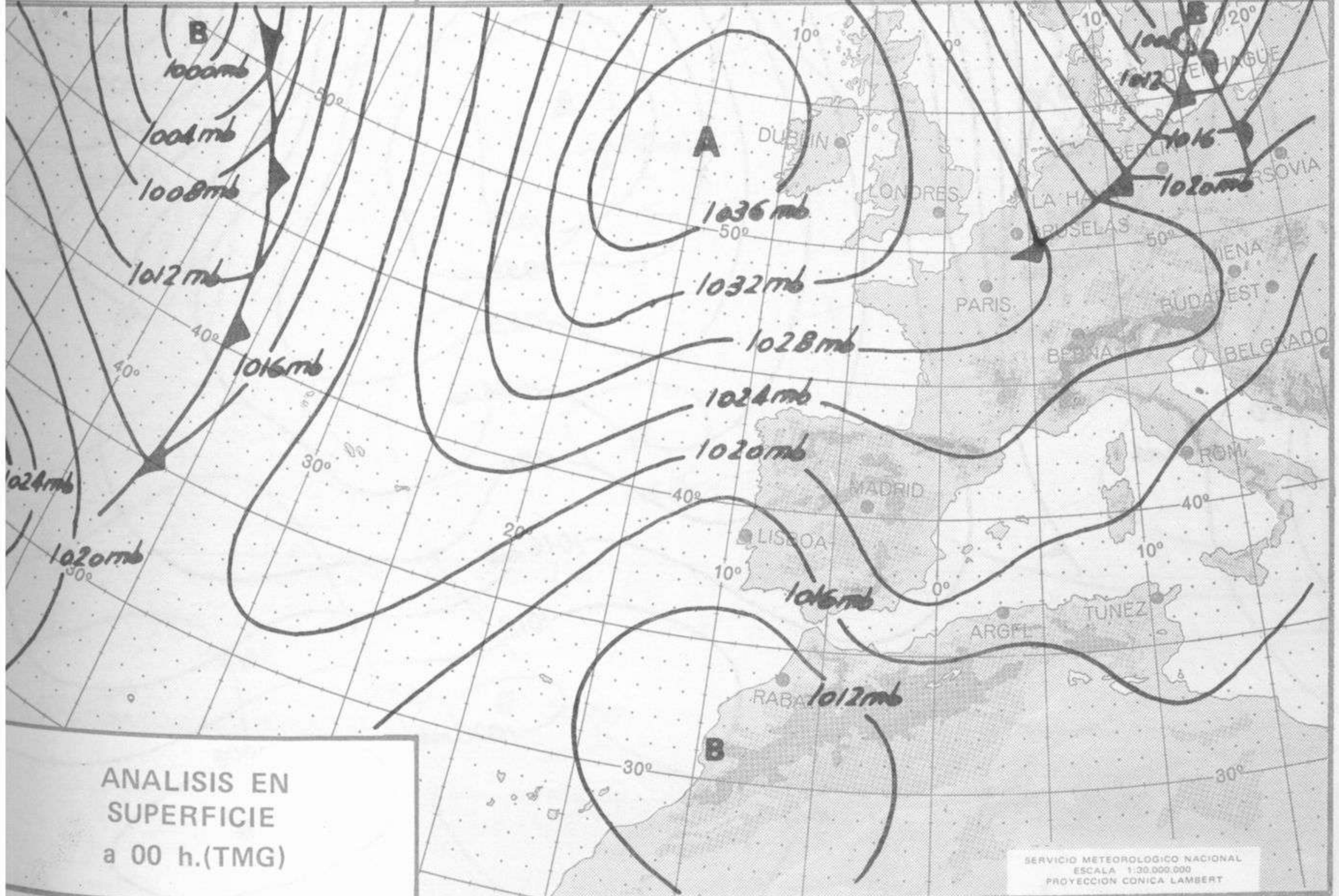
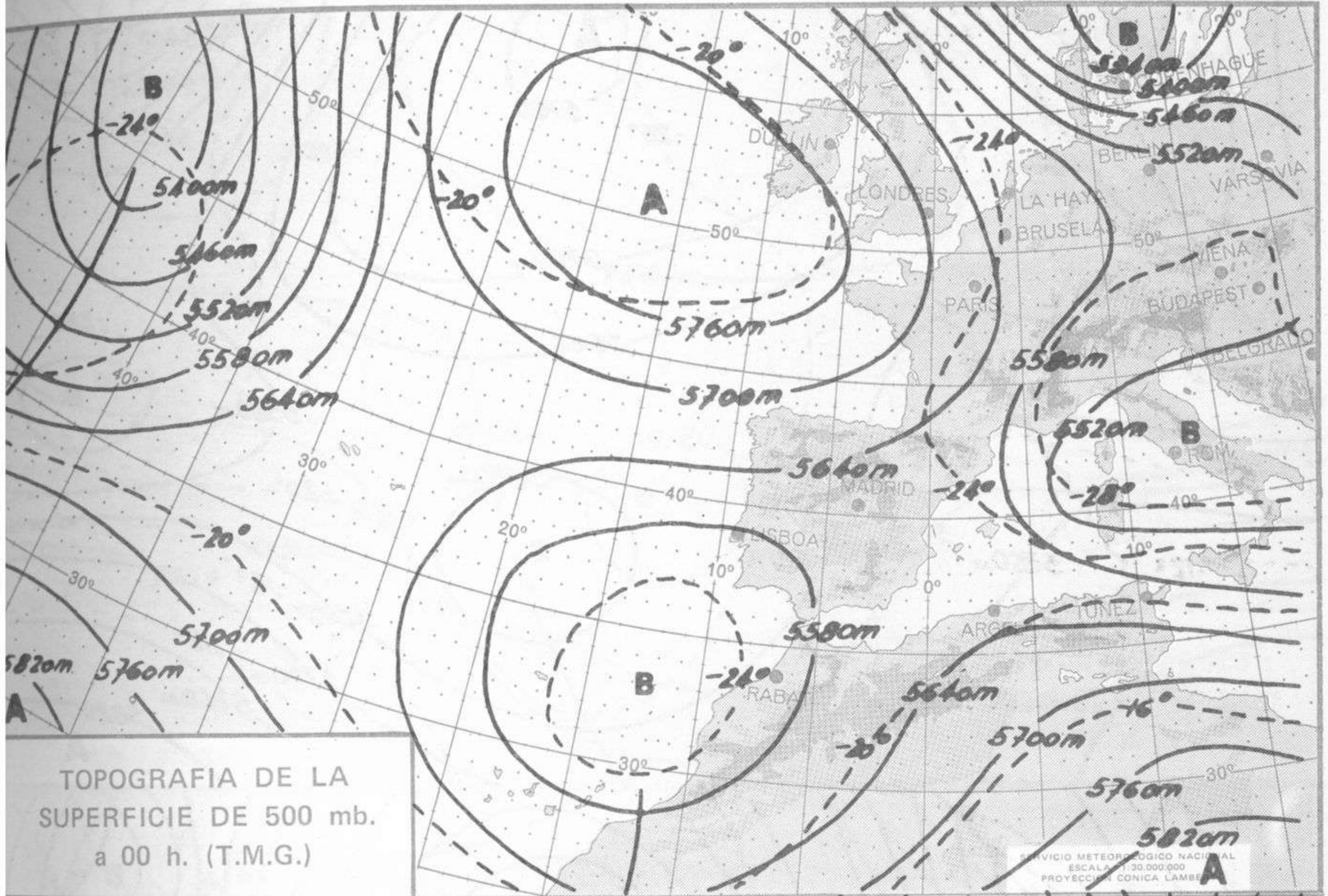


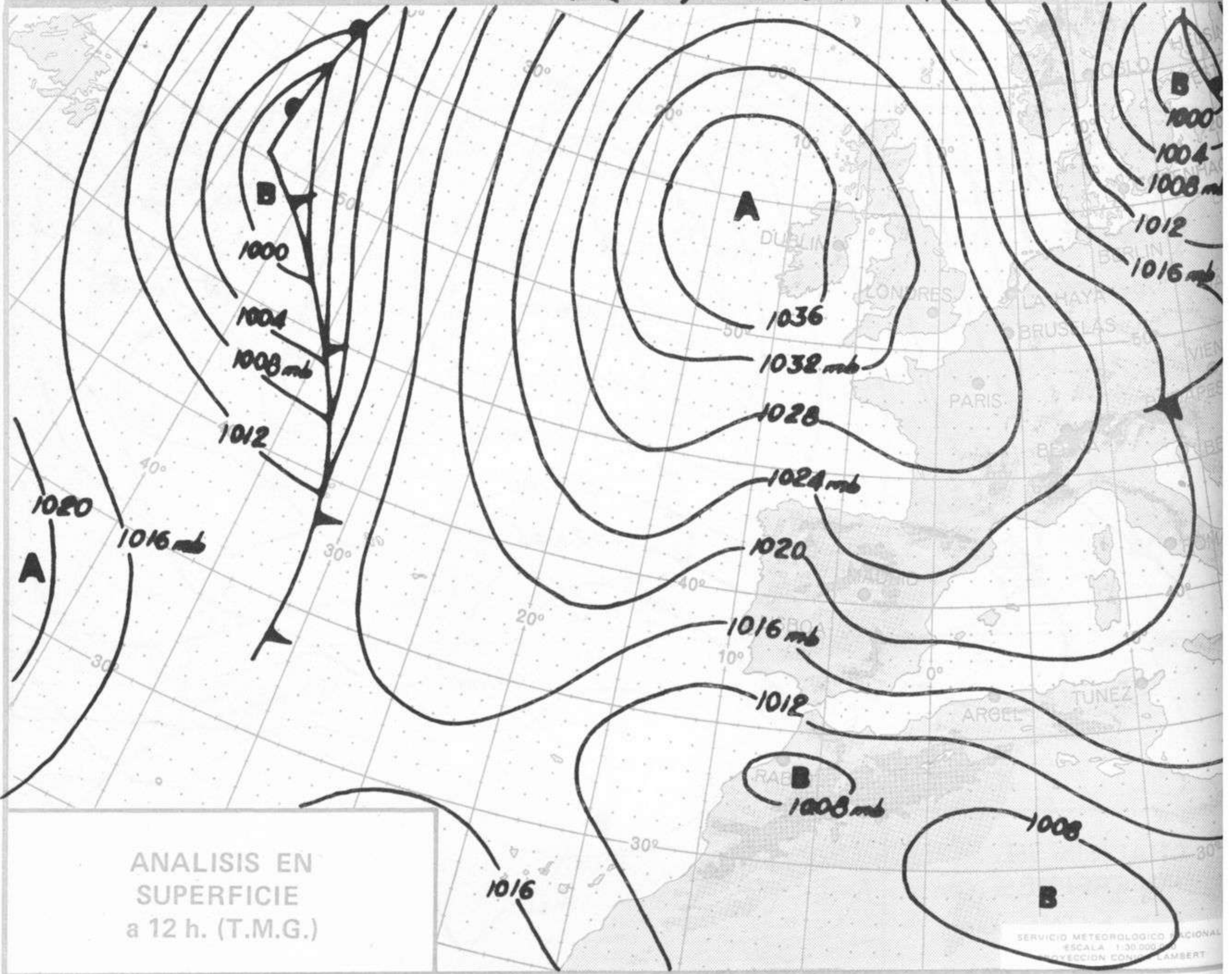
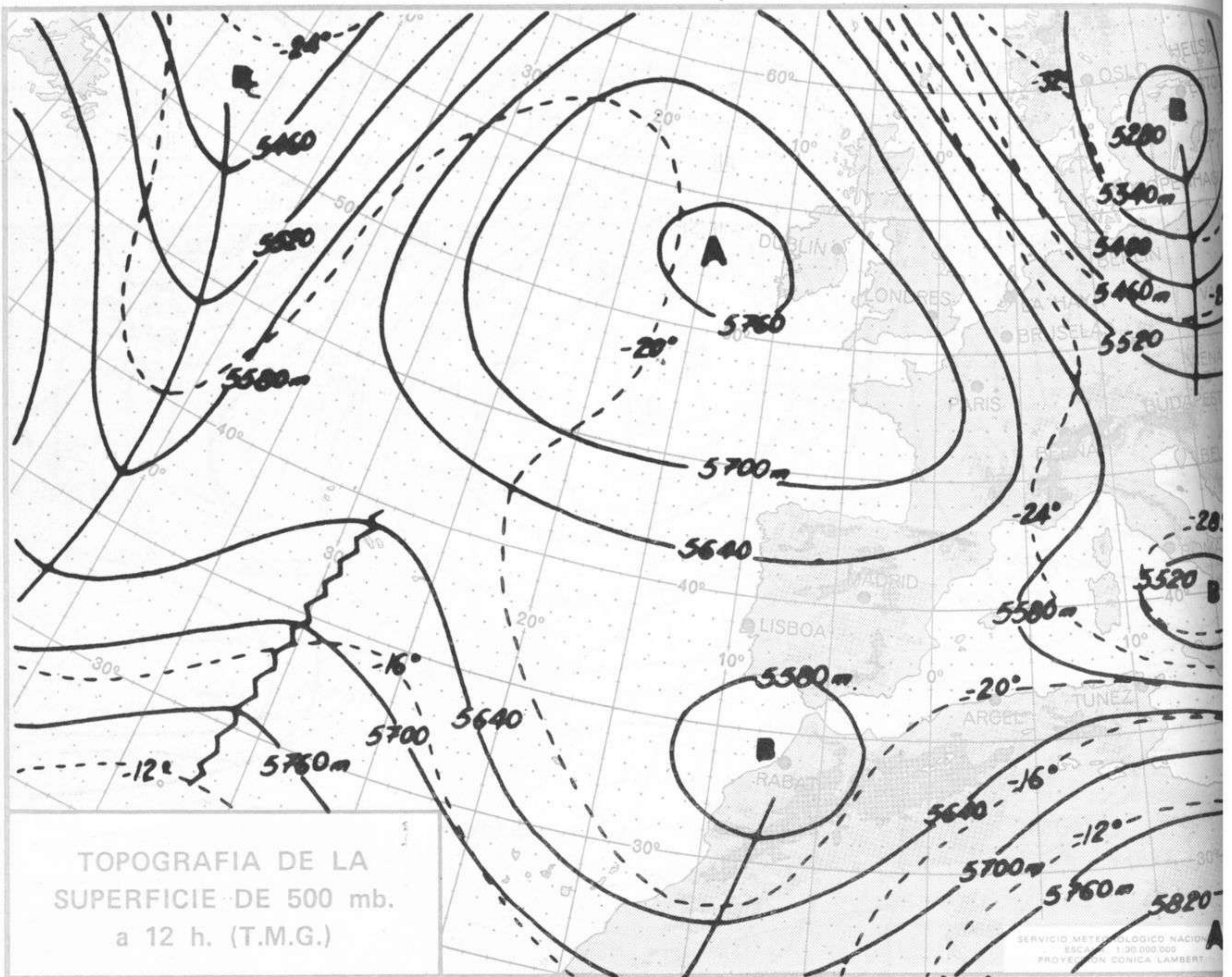
INFORMACION TECNICA DIARIA

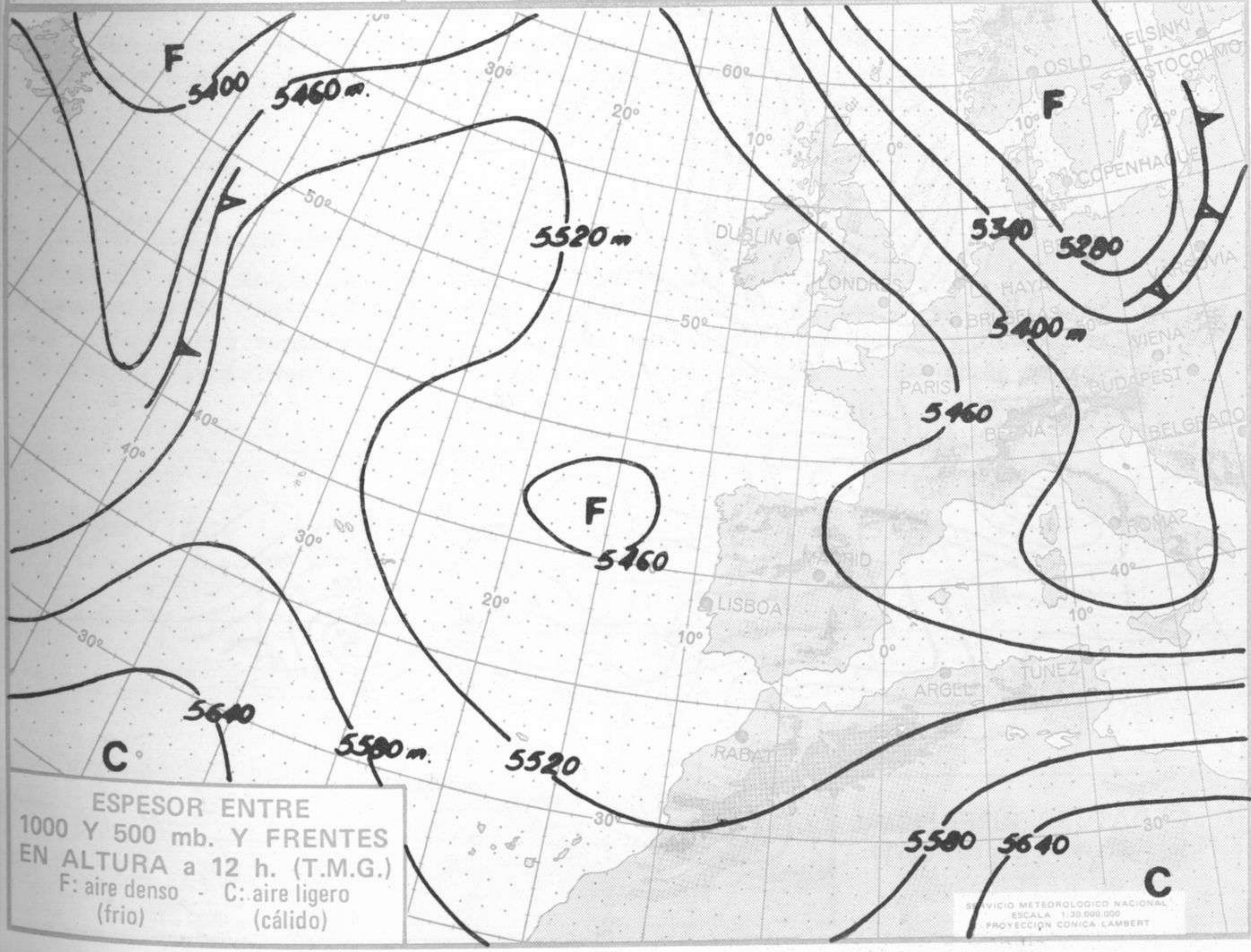
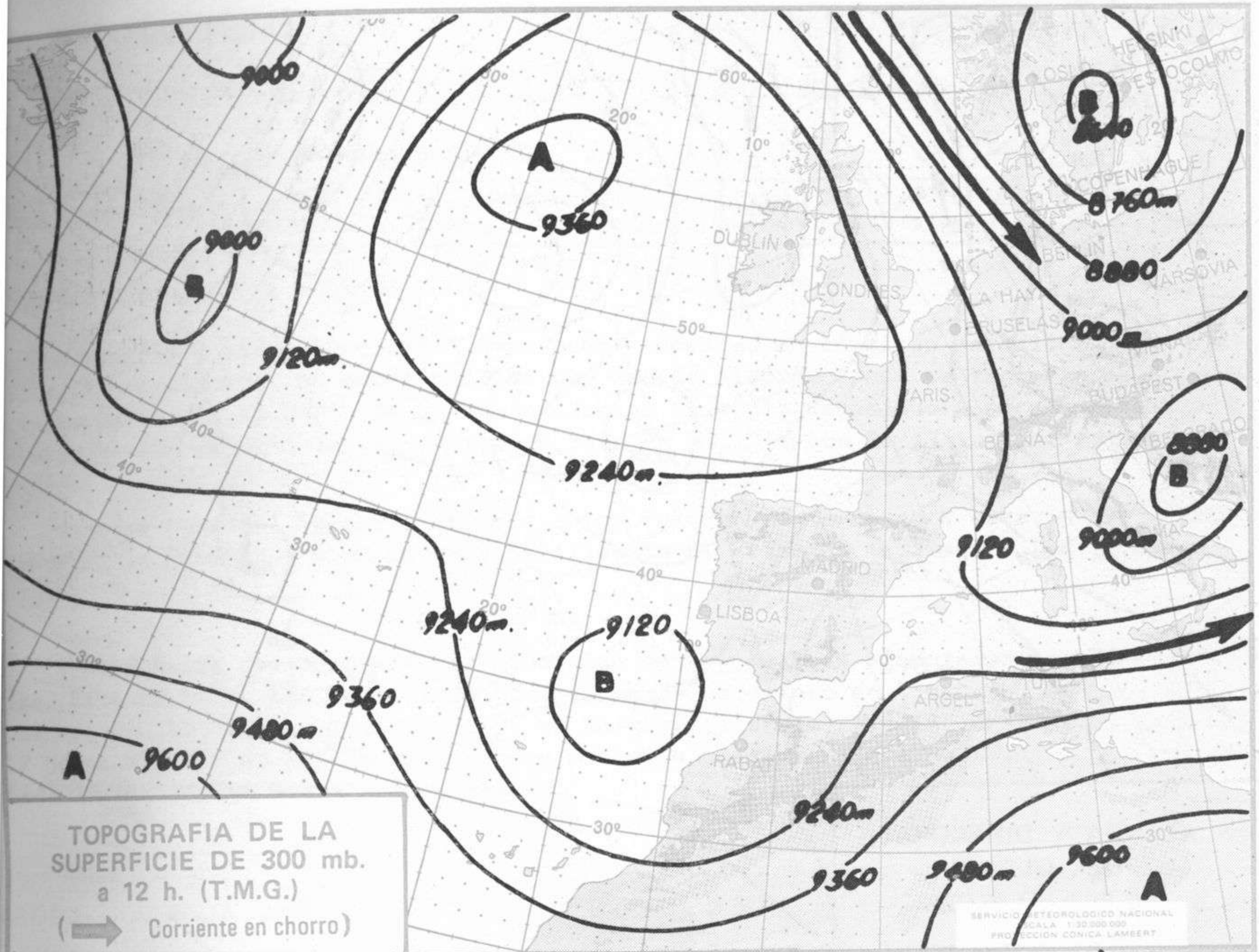
Núm. 107

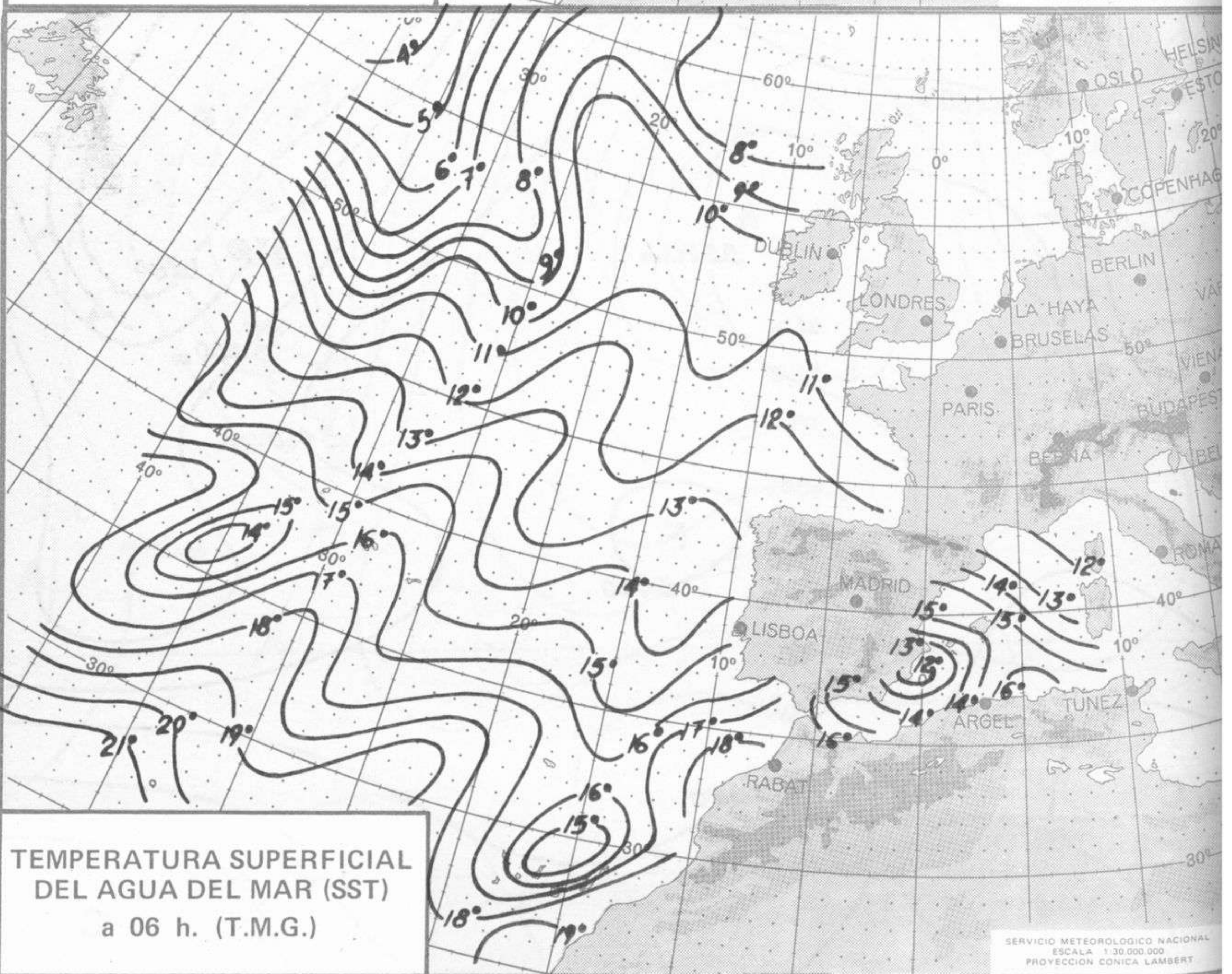
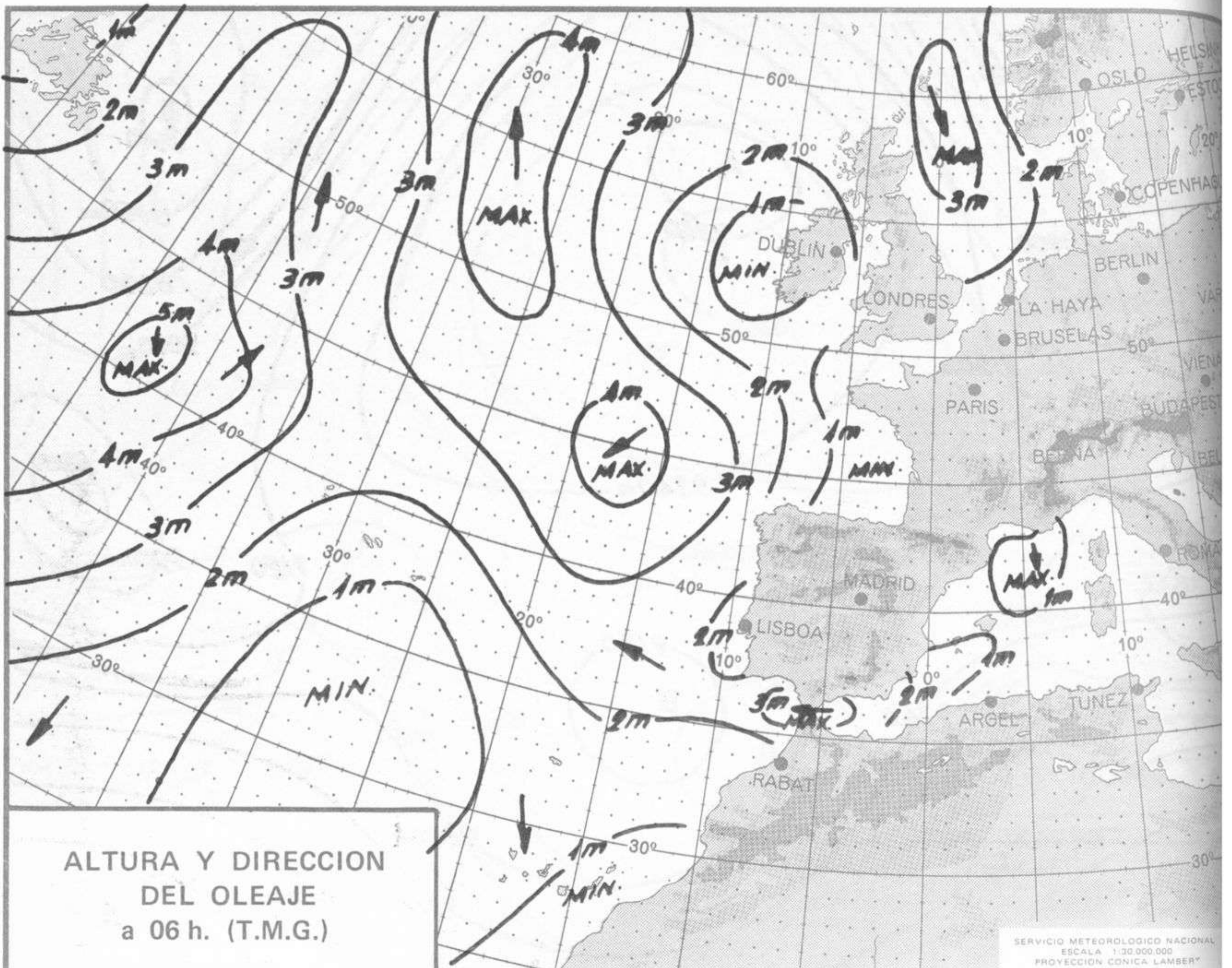
MADRID, MARTES 17 de ABRIL de 1.973

Dirección postal: Centro de Análisis y Predicción (Ciudad Universitaria), Apartado 285 - Madrid - 3 - (España) - Teléfono: 244 35 00
Fonometeo local: teléfono 094 - Fonometeo España: teléfono 232 69 40 de Madrid











COMPLEMENTO A LA INFORMACION TECNICA DIARIA



Dirección postal: Centro de Análisis y Predicción (Ciudad Universitaria), Apartado 285 - Madrid - 3 - (España) - Teléfono: 244 35 00
 Fonometeo local: teléfono 094 - Fonometeo España: teléfono 232-69 40 de Madrid

MADRID, Martes 17 de ABRIL de 1.973

		R A D I O S O N D E O S																
		Sondeos a 00 horas (T M G)						Sondeos a 12 horas (T M G)										
		Presiones tipo			Puntos notables			Presiones tipo			Puntos notables							
		PPP	hhh	TT	DD	dd	ff	PPP	TT	DD	PPP	TT	DD	PPP	TT	DD		
La Coruña 08.001	1000	193	11	55	05	14	1018	12	36	201	-66	1000	196	-15	62	09	12	
	850	1535	9	65	09	40	952	9	56	183	-58	850	1538	4	63	09	30	
	700	3112	-2	64	08	18	913	7	65	120	-59	700	3105	-3	74	09	25	
	500	5680	-23	60	08	25	840	9	65			500	5670	-22	70	08	56	
	400	7270	-35	59	07	23	784	5	65			400	7260	-37	66	08	30	
	300	9220	-51		07	23	722	0	64			300	9180	-54		08	56	
	250	10390	-56		07	27	614	-11	63			250	10330	-62		08	38	
	200	11800	-57		06	19	532	-20	57			200	11710	-62		07	19	
	150	13620	-58		05	14	512	-22	56			150	13520	-57		06	16	
	100						485	-25	59			100						
	70						462	-27	60			70						
50						366	-40	59			50							
30						311	-50				30							
20						272	-54				20							
Madrid / Barajas 08.221	1000	174					747	9	57			1000	xxx					
	850	1513	4	55	09	24	890	5	55			850	1525	2	56	07	19	
	700	3060	-6	58	07	25	830	3	55			700	3053	-10		07	28	
	500	5620	-23		07	22	722	-6	13			500	5600	-23		09	36	
	400	7220	-36		07	20	673	-6	73			400	7200	-36		08	36	
	300	9170	-50		07	15	614	-12				300	9140	-50		07	20	
	250	10340	-57		05	10	564	-15				250	10310	-56		06	12	
	200	11750	-56		03	04	445	-30				200	11720	-57		20	10	
	150	13590	-55		25	30	386	-38				150	13550	-56		23	10	
	100	16140	-61		26	20	335	-44				100	16110	-59		26	20	
	70						270	-55				70						
50						229	-59				50							
30						163	-53				30							
20						132	-58				20							
Palma de Mallorca / Bon Bonet 08.302	1000	191	10	21	04	10	1017	10	23			1000	187	13	59	05	23	
	850	1579	3	31	03	39	969	9	12			850	1521	2	62	06	31	
	700	3072	-7	40	02	25	902	6	39			700	3056	-7		07	29	
	500	5630	-22		34	17	779	-3	21			500	5600	-22		01	23	
	400	7230	-33		28	39	646	-12	50			400	7200	-34		32	14	
	300	9260	-46		27	43	607	-12				300	9130	-48		26	29	
	250	10400	-53		25	33	300	-46				250	10330	-55		26	29	
	200	11830	-54		26	39	240	-54				200	11760	-54		25	45	
	150	13680	-53		26	72	156	-53				150	13620	-53		25	49	
	100	16280	-57		26	54						100	16190	-60		26	51	
	70											70						
50											50							
30											30							
20											20							
Santa Cruz de Tenerife 60.020	1000											1000						
	850											850						
	700											700						
	500											500						
	400											400						
	300											300						
	250											250						
	200											200						
	150											150						
	100											100						
	70											70						
50											50							
30											30							
20											20							

V I E N T O E N A L T I T U D																
Estación	Tipo de Sonda	Indicativo	dia/hora	Tierra dd ff	1.000m dd ff	1.500m dd ff	2.000m dd ff	3.000m dd ff	4.000m dd ff	5.500m dd ff	7.000m dd ff	9.000m dd ff	10.500m dd ff	12.000m dd ff	13.500m dd ff	16.000m dd ff

Table with columns for 'Estaciones', 'SYNOPSIS de 00 horas (T.M.G.)', and 'SYNOPSIS de 06 horas (T.M.G.)'. It lists meteorological data for various Spanish stations at 00:00 and 06:00 hours.

Table with columns for 'Estaciones', 'SYNOPSIS de 12 horas (T.M.G.)', and 'SYNOPSIS de 18 horas (T.M.G.)'. It lists meteorological data for various Spanish stations at 12:00 and 18:00 hours.