



BOLETIN DIARIO

AÑO XXII
2ª Epoca
Núm. 34

MADRID, SABADO 3 de FEBRERO de 1.973

Dirección postal: Centro de Análisis y Predicción (Ciudad Universitaria), Apartado 285 - Madrid - 3 - (España) - Teléfono: 244 35 00
Fonometeo local: teléfono 094 - Fonometeo España: teléfono 232 69 40 de Madrid

TIEMPO PASADO (de 12 horas de ayer a 12 horas, T.M.G., de hoy):

Nubosidad y precipitaciones: Ayer durante el día, el cielo estuvo muy nuboso con precipitaciones débiles en Canarias, Menorca y Duero, nuboso en Cantábrico, alto Ebro y cordilleras Central y Pirenaica. En el resto estuvo despejado. Hoy, continuó sin variaciones, a excepción de la formación de nieblas en Tenerife y puntos de Galicia y del Cantábrico oriental.

Vientos fuertes: Ayer se registraron fuertes del noroeste en el Ebro y del norte en Menorca. Hoy continuaron sin variación en Menorca.

Temperaturas destacables: Las máximas de ayer han variado entre 2^ª en Avila y 20^ª en Pontevedra y de 18 a 20^ª en las capitales canarias. Las mínimas de hoy, oscilan de 8^ª bajo cero en Albacete a 7^ª en Coruña y alrededor de los 16^ª en Canarias. En los observatorios de montaña, la más baja la registró Navacerrada con 0^ª bajo cero. Hubo heladas en Duero, Centro, La Mancha y algún punto aislado de Cataluña y Andalucía.

PRONOSTICO PARA MAÑANA:

Parcialmente nuboso en el Cantábrico oriental, Cataluña y Baleares, con riesgo de alguna precipitación en esta última región. En las demás regiones cielo poco nuboso con formación de nieblas de madrugada en puntos de Galicia y valle del Duero principalmente.

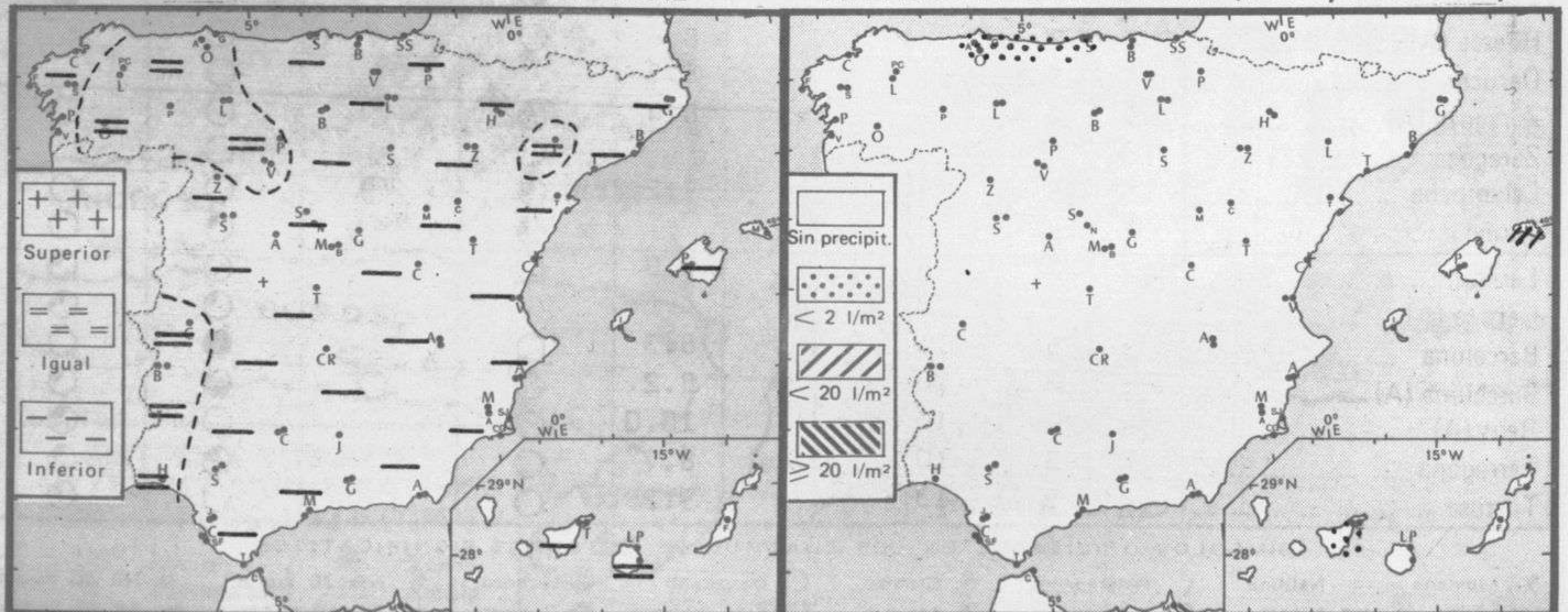
TENDENCIA PARA LOS DIAS5..y..6.....

Día 5: Cielo poco nuboso en todas las regiones con formación de nieblas en Galicia y numerosas zonas del interior.

Día 6: Aumento de la nubosidad en la vertiente atlántica con alguna precipitación débil en Galicia.

NIVEL TERMICO RESPECTO AL NORMAL

AREAS CON PRECIPITACION (12 h. ayer a 12 h. hoy)

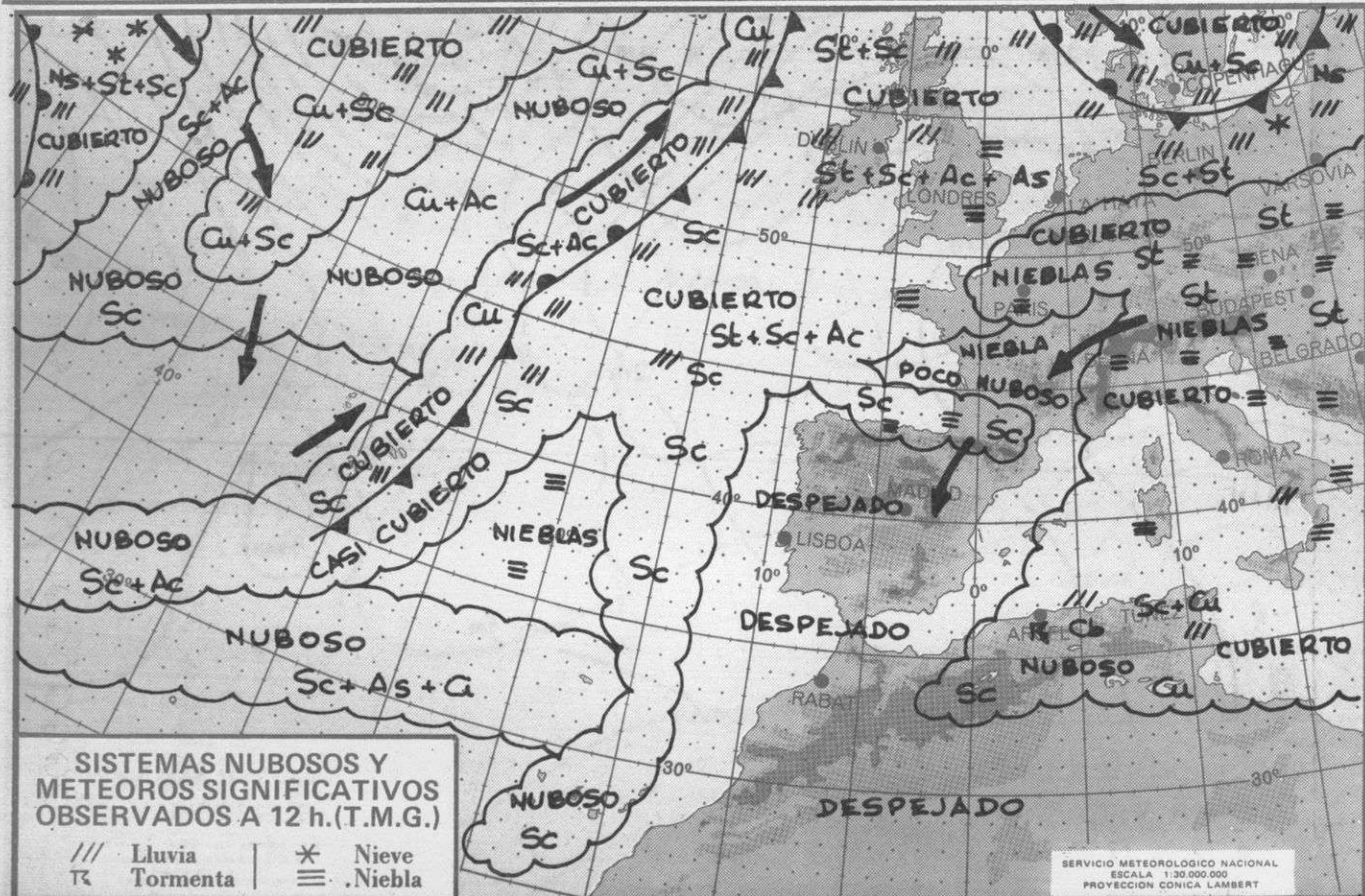


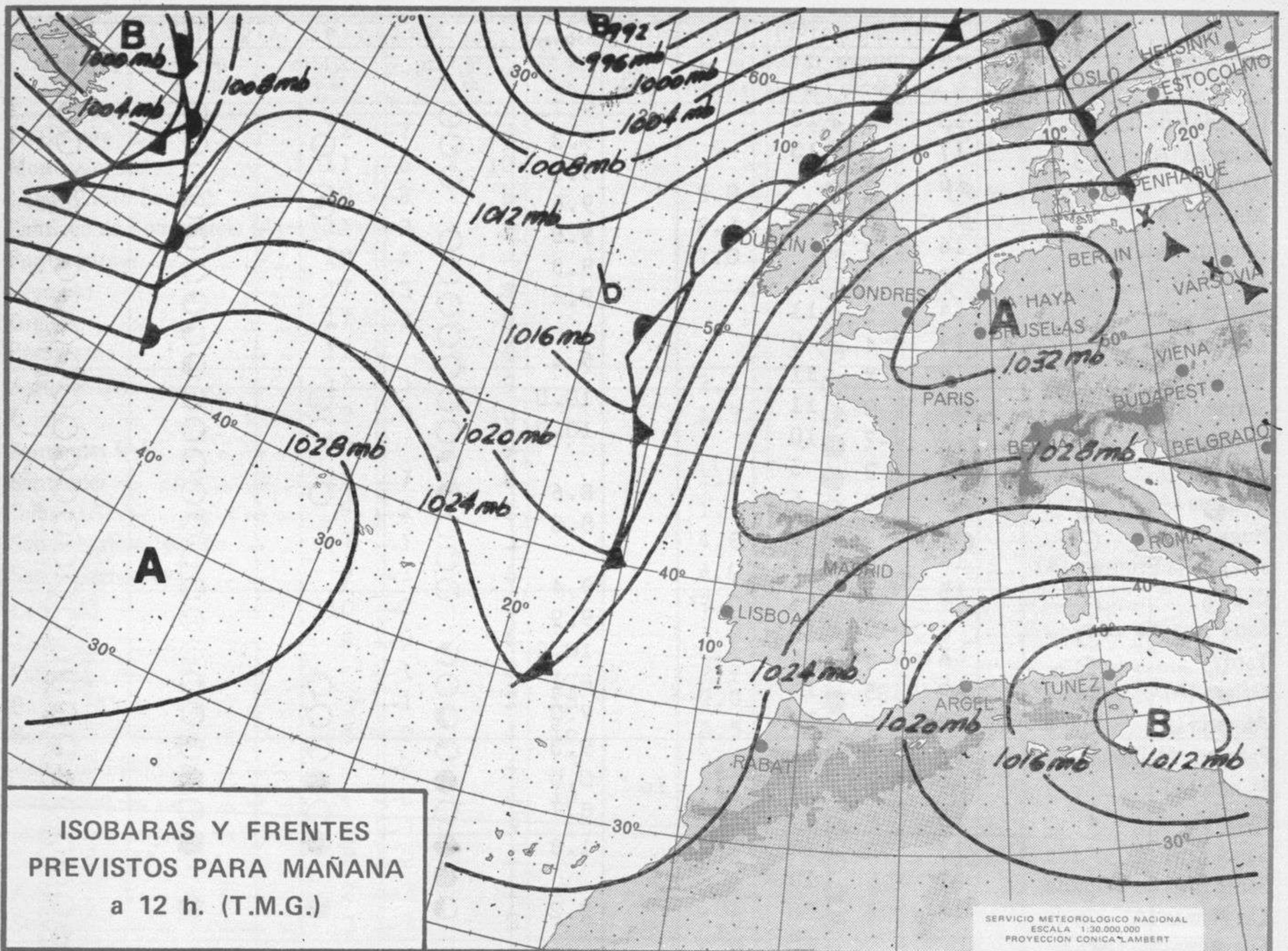
Estaciones	Temperaturas (°C)			Precipitación (l/m ²)		Horas de sol ayer	Meteoros significativos			
	Máxima de ayer	Mínima de hoy	12 horas de hoy	06 ayer a 06 hoy	Hoy 06-12		18 horas de ayer	00 horas de hoy	06 horas de hoy	12 horas de hoy
La Coruña	12	7	12				☉	○	○	○
Monteventoso	11	6	10				☉	○	○	○
Lugo (Punto Centro)	10	2	8			5.0	☉	☉	☉	☉
Santiago de Compostela (A)	11	3	9			6.7	☉	☉	○	○
Pontevedra	20	4				7.0	☉	○	○	○
Vigo (A)	17	3	8				☉	○	○	○
Orense	17	-2	8				☉	○	○	○
Ponferrada	12		6				☉	○	○	○
Asturias (A)	12	3	9			2.1	☉	○	○	☉
Gijón	12	8	10	1		1.3	☉	●	○	☉
Santander (A)	10		9				●	○	○	●
Santander	10	7	8			1.1	●	☉	☉	☉
Bilbao (A)	9	2	8			1.7	☉	●	☉	☉
San Sebastian/Igueldo	7	1	3			4.6	☉	●	○	☉
San Sebastian (A)	9	1	6			4.0	☉	○	☉	☉
León (A)	10	-2	5			7.0	○	○	○	○
Zamora	9	0	6			3.8	☉	○	○	○
Palencia		1	5			3.6	○	○	☉	○
Burgos (A)	3	-1	3	ip		0.3	●	●	○	☉
Burgos	3	0	4	ip		0.5	●	○	☉	☉
Valladolid (A)		-2	4			2.4	○	○	○	○
Valladolid	8	0	6	ip		2.3	☉	○	○	○
Soria	3	-3	5			5.7	☉	○	☉	○
Salamanca (A)	8	-3	4			5.8	☉	○	○	○
Avila	2	-3	1			3.7	☉	○	○	☉
Segovia	3	-3	0			1.5	☉	○	○	☉
Navacerrada	-4	-8	-3			0.0	●	○	○	○
Madrid/Barajas	10	-3	6			9.8	☉	○	○	○
Madrid (Cdad.Universitaria)	12	-4	8				○	○	○	○
Guadalajara	10	-2					○	○	○	○
Toledo	12	0	7			9.5	○	○	○	○
Cuenca	6	-5				9.0	○	○	○	○
Molina de Aragón		-7	4			9.6	○	○	○	○
Ciudad Real	10	-3	5			9.3	☉	☉	○	○
Albacete (A)	9	-8	4			9.6	○	○	○	○
Cáceres	14	4	8				○	○	○	○
Badajoz (A)	16	1				9.9	○	○	○	○
Vitoria (A)	4	2	3				☉	○	☉	●
Logroño	8	1	6			7.5	☉	○	○	☉
Logroño (A)	8	3	6			7.2	☉	☉	○	☉
Pamplona	6	1	2			6.2	●	○	☉	☉
Huesca (A)	9	-2				8.8	○	○	○	○
Daroca		-3				5.5	○	○	○	○
Zaragoza (A)	9	2	7			8.4	☉	○	○	○
Zaragoza	10	3					○	○	○	○
Calamocha	5	-6	4			9.2	☉	☉	○	○
Teruel	4	-5	3				☉	○	☉	○
Lérida	14	-2	6			9.0	○	○	○	☉
Gerona (A)		-3	8				○	○	☉	☉
Barcelona	X	5	11			8.3	○	○	●	○
Barcelona (A)	12	2	10			8.2	○	○	☉	☉
Reus (A)	14	0	10			10.0	○	○	○	☉
Tarragona	15	3	10			8.7	○	○	☉	☉
Tortosa	12	5	13			9.2	○	○	○	☉

SÍMBOLOS UTILIZADOS EN LOS CUADROS DE METEOROS SIGNIFICATIVOS

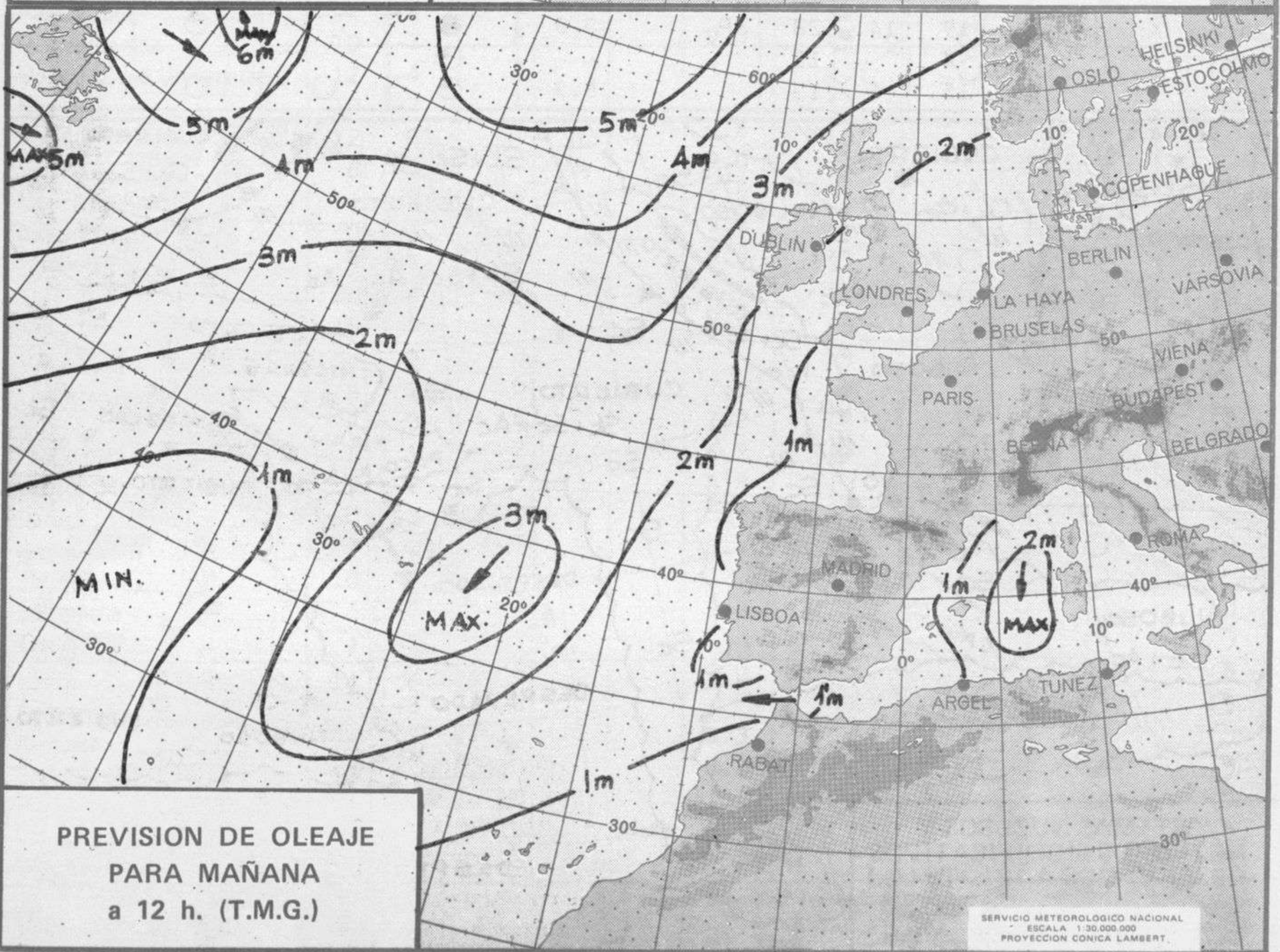
- ☉ Llovizna = Neblina < Relámpagos ▲ Granizo ○ Despejado ● Nuboso ↙ NW 30 nudos ↗ NE 35 nudos
- ☉ Lluvia = Niebla ⚡ Tormenta * Nieve ☉ Poco nuboso ● Cubierto ↘ SW 50 nudos ↘ SE 65 nudos

Estaciones	Temperaturas (OC)			Precipitación (l/m ²)		Horas de sol ayer	Meteoros significativos			
	Máxima de ayer	Mínima de hoy	12 horas de hoy	06 ayer a 06 hoy	Hoy 06-12		18 horas de ayer	00 horas de hoy	06 horas de hoy	12 horas de hoy
Castellón de la Plana	15	4	12			9.7	○		○	☾
Valencia (A)	17	-1	13			9.3	○	○	○	○
Valencia	16	3				9.3	○		○	
Alicante (A)		2	12			9.6		☾	○	○
Alicante	16	2				9.8	○		○	☾
Murcia (A)	13	1	11			9.8	○		○	☾
Murcia	14	5	11			9.4	○		○	☾
Cartagena	14	4	9				○		○	☾
San Javier	14	X	11			9.4	○		○	☾
Sevilla (A)	15	0	11			10.0	○	○	○	○
Córdoba (A)	15	-2	10			10.0	○	○	○	○
Jaén	9	2	5				☾	○	○	☾
Granada (A)	9	-2	6			8.6	☾	○	○	○
Huelva	19	5	13			8.5	○		○	○
Jerez de la Frontera (A) ...	14	1	11				○		○	○
Cádiz	15	7	11			9,4	○		○	○
San Fernando		5	12			9.9			○	○
Tarifa	X	8	14			10.2	☾		○	○
Málaga (A)	15	5	14			8.1	○	○	○	☾
Almería (A)	16	5	14			9.0	○	○	○	☾
Palma de Mallorca (A)	12	5	11			9.3	○	○	○	☾
Mahón (A)	9	6	9	7	ip	0.0	●	●	●	●
Ibiza (A)	13	4	13			8.7	○	○	○	☾
Santa Cruz de Tenerife (A)...	13	11	12	3		1.8	●	≡	●	☾
Santa Cruz de Tenerife	20		19				●		●	☾
Las Palmas (A)	18	16	18			2.2	○	☾	●	☾
Fuerteventura (A)			18						●	☾
Lanzarote (A)	19	14	20	ip		3,8	●		○	☾
Ceuta	X		12				○			○
Melilla	15	6	13			8.3	○	○	○	☾





ISOBARAS Y FRENTES
PREVISTOS PARA MAÑANA
a 12 h. (T.M.G.)



PREVISION DE OLEAJE
PARA MAÑANA
a 12 h. (T.M.G.)

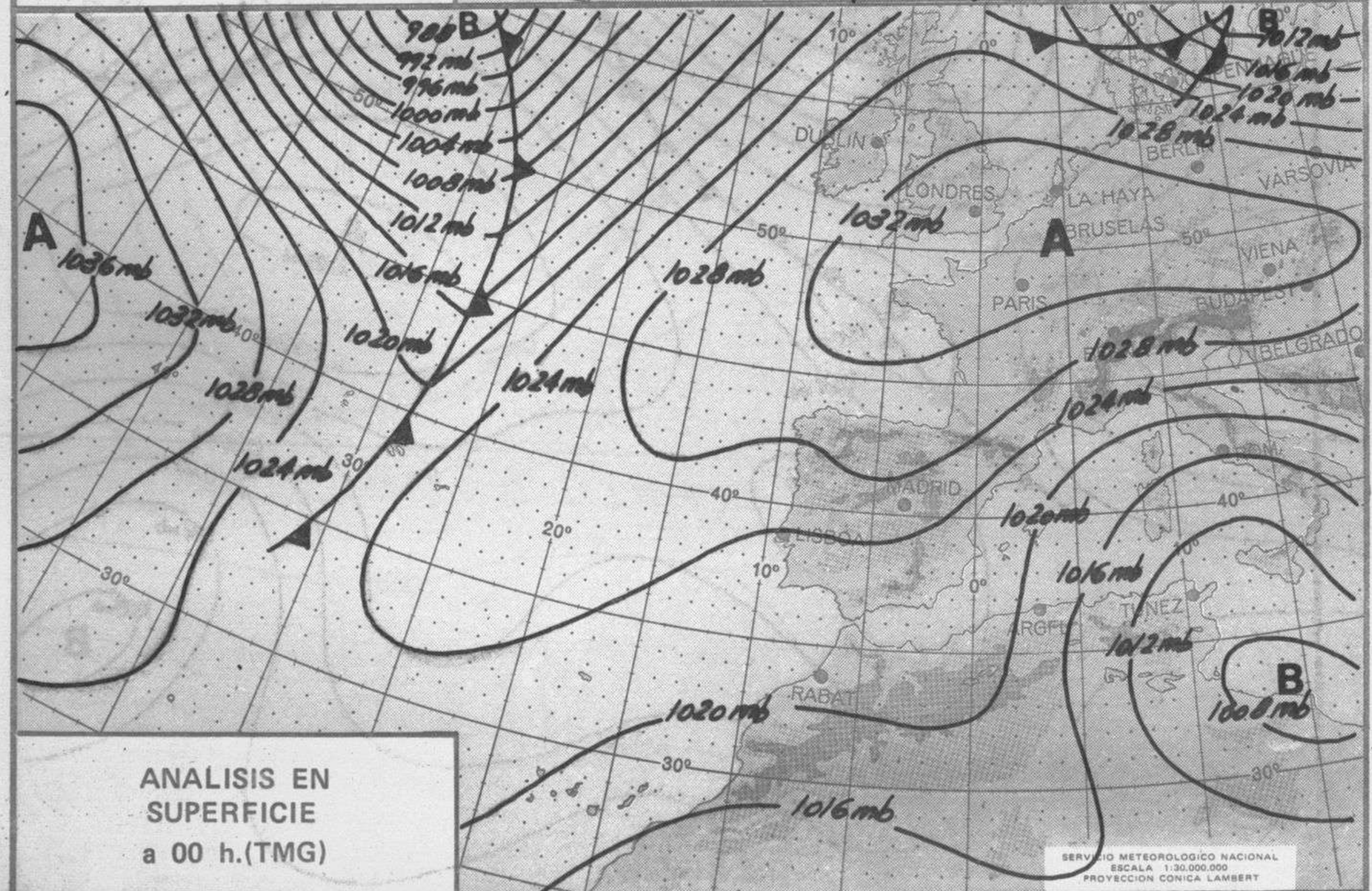
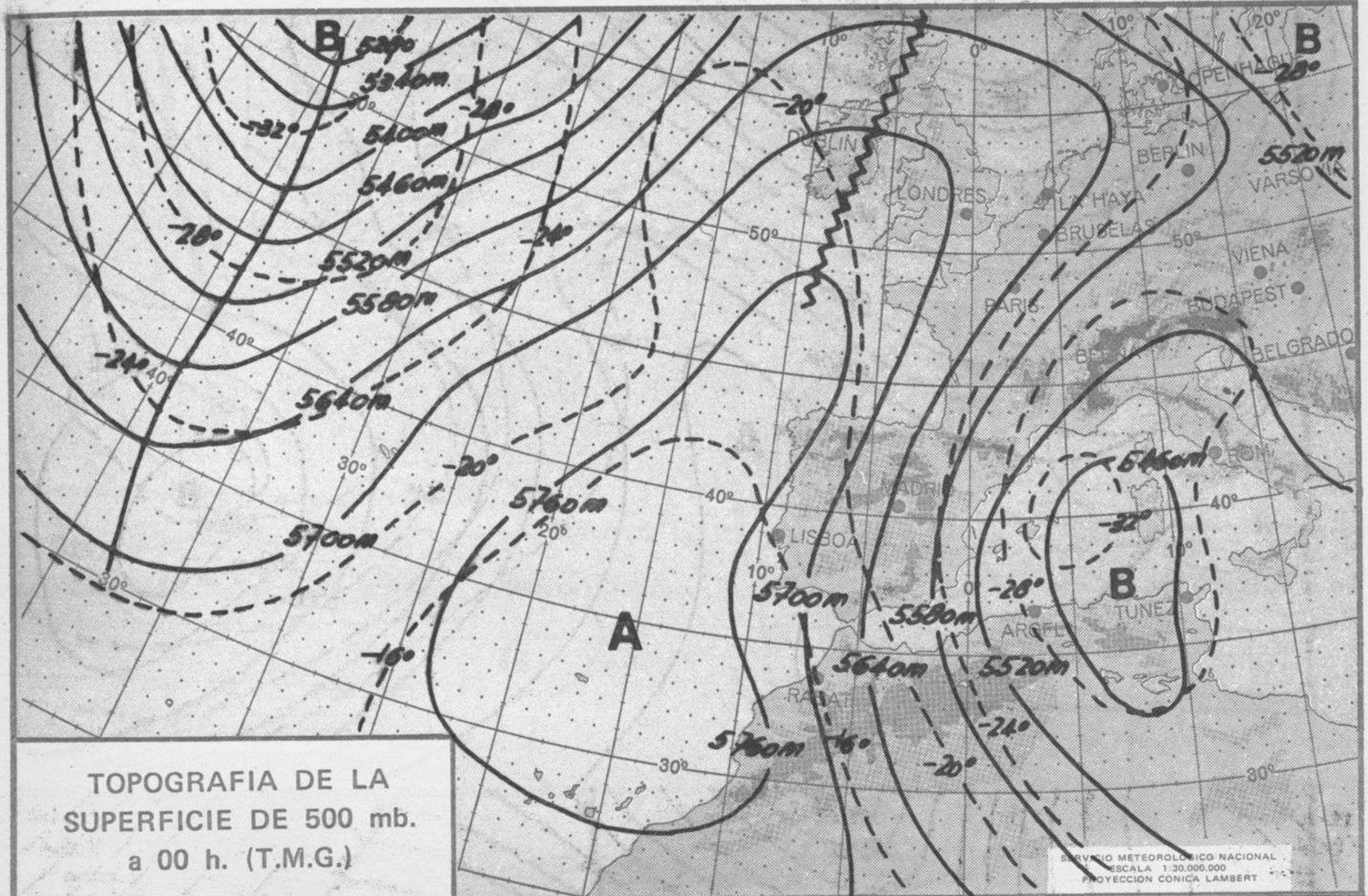


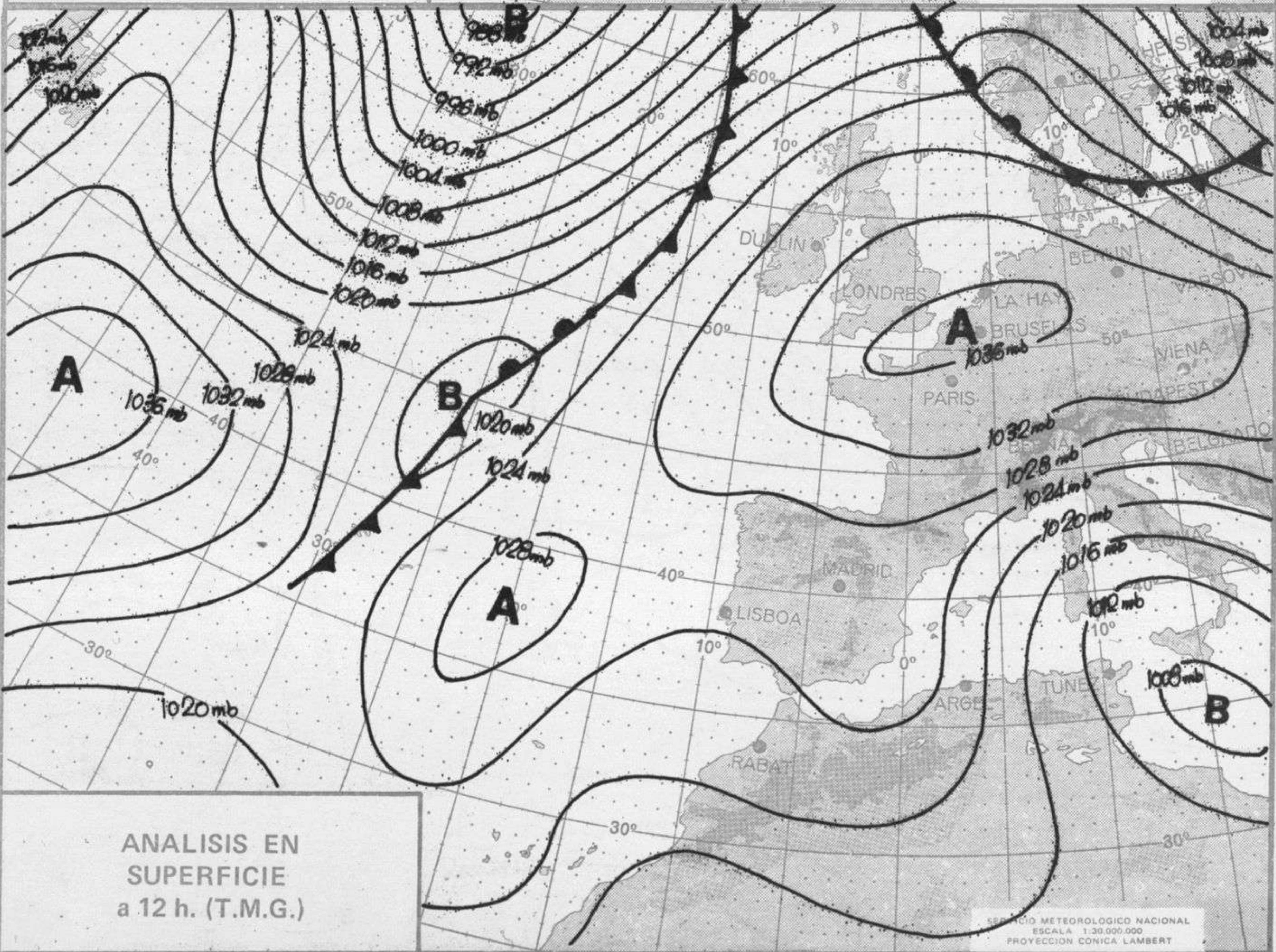
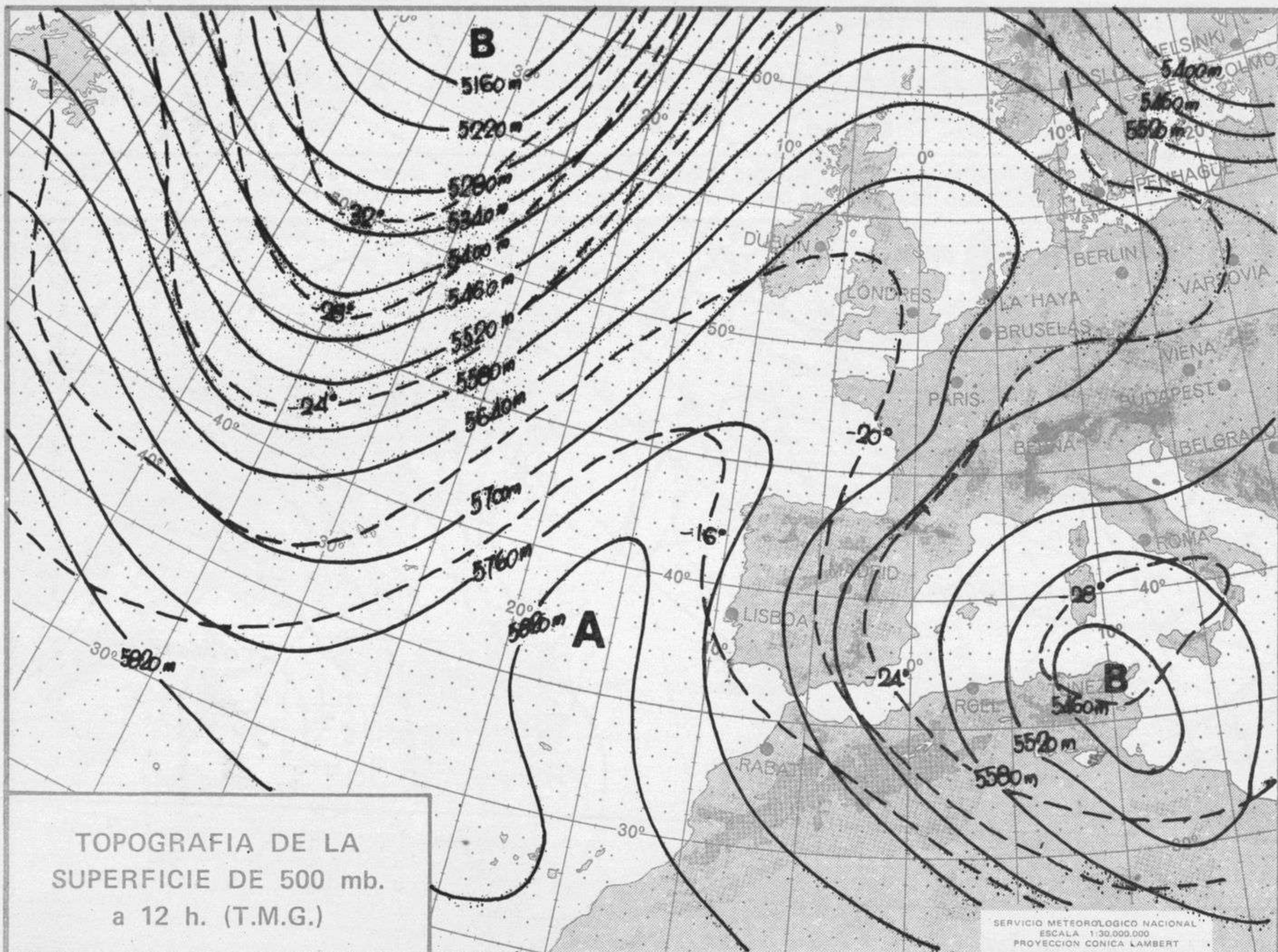
INFORMACION TECNICA DIARIA

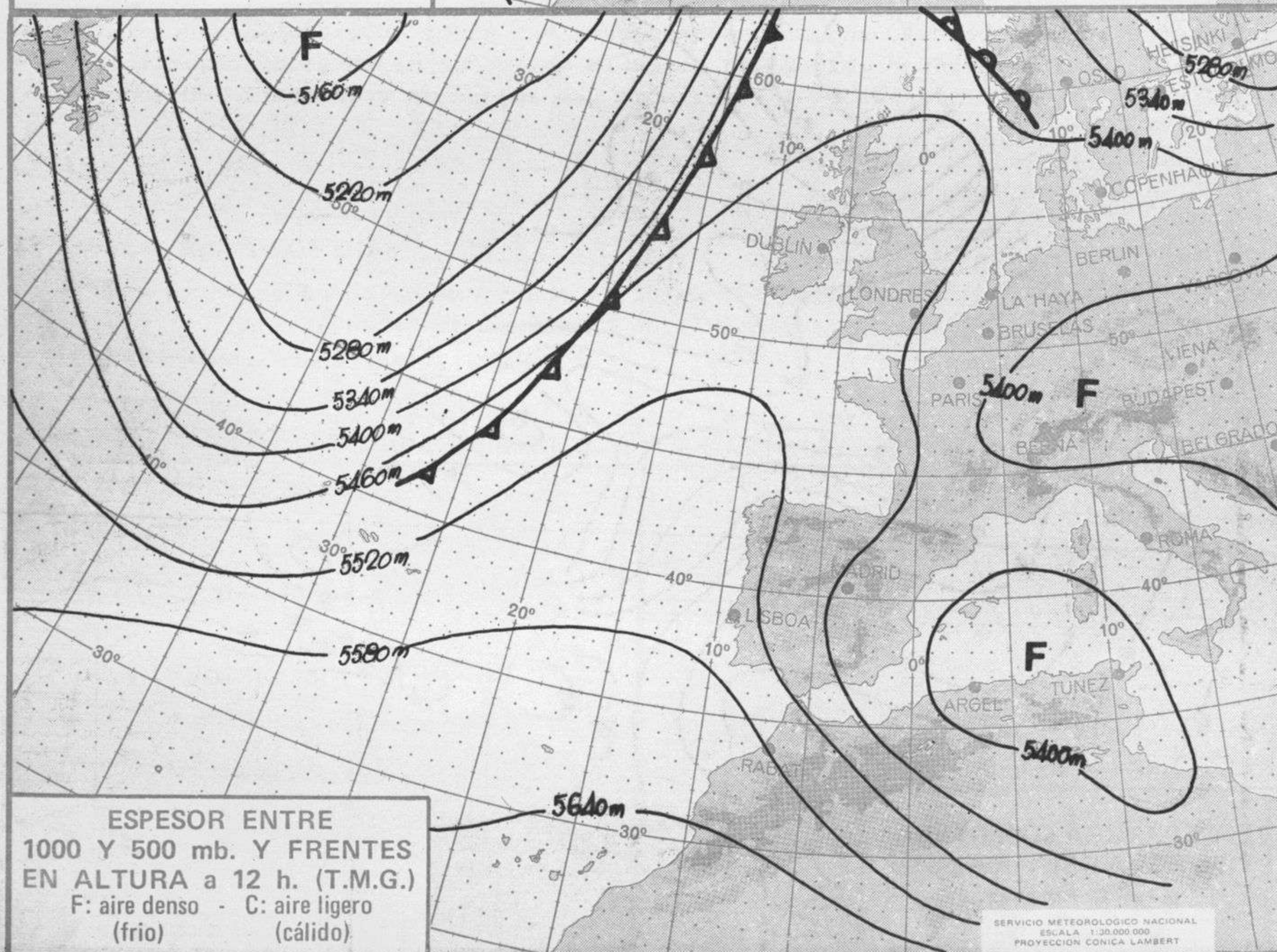
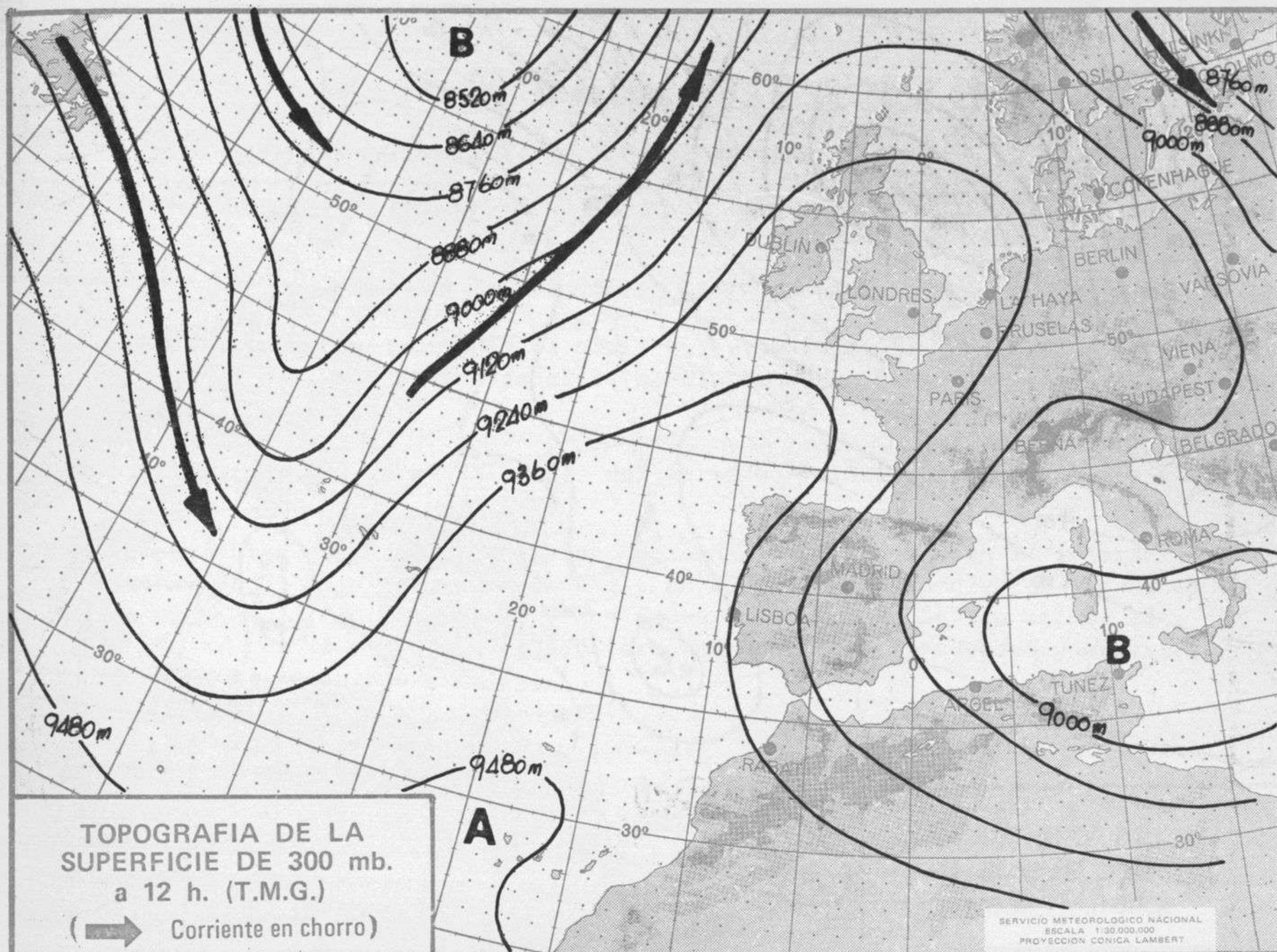
Núm. 34

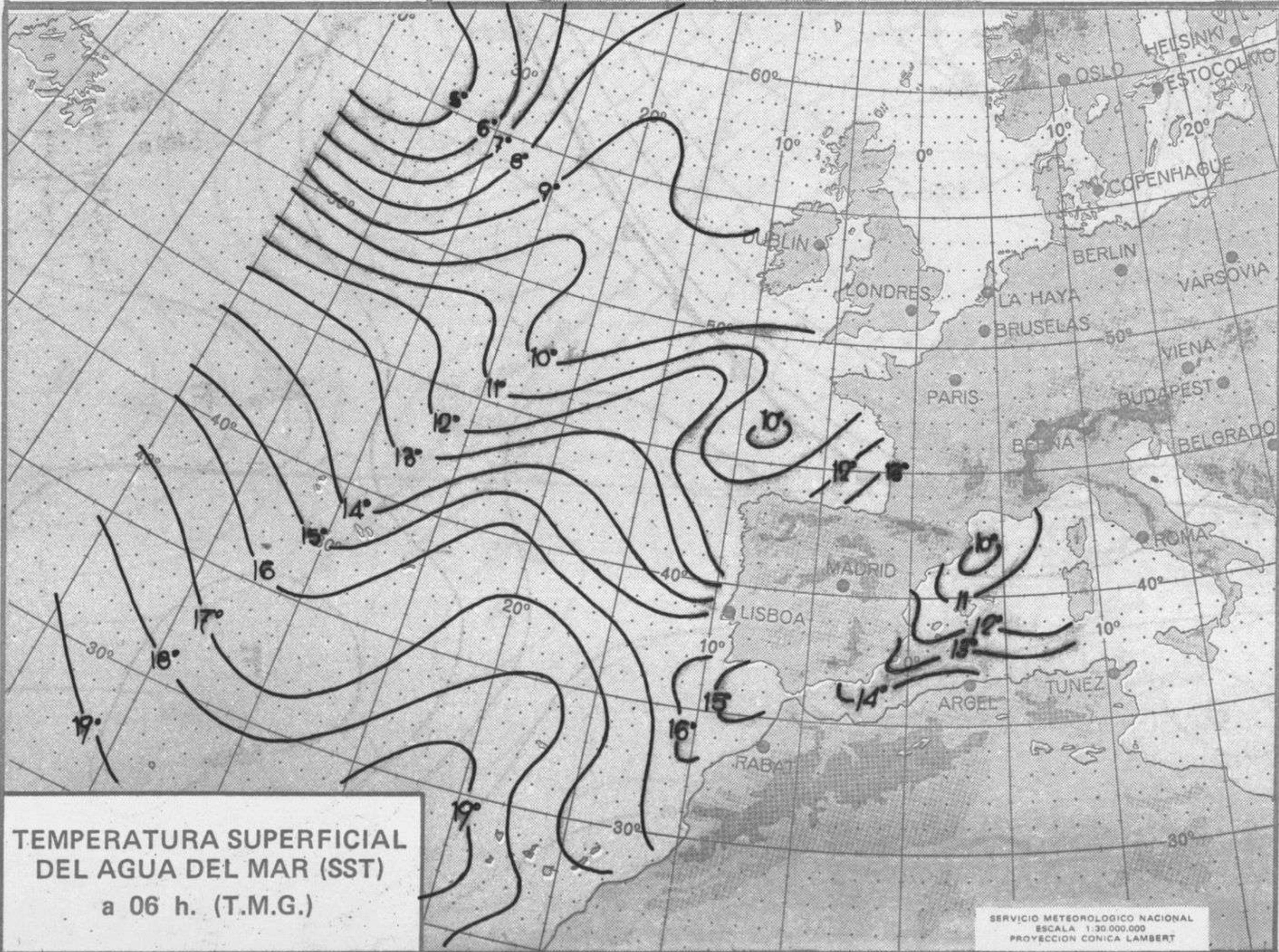
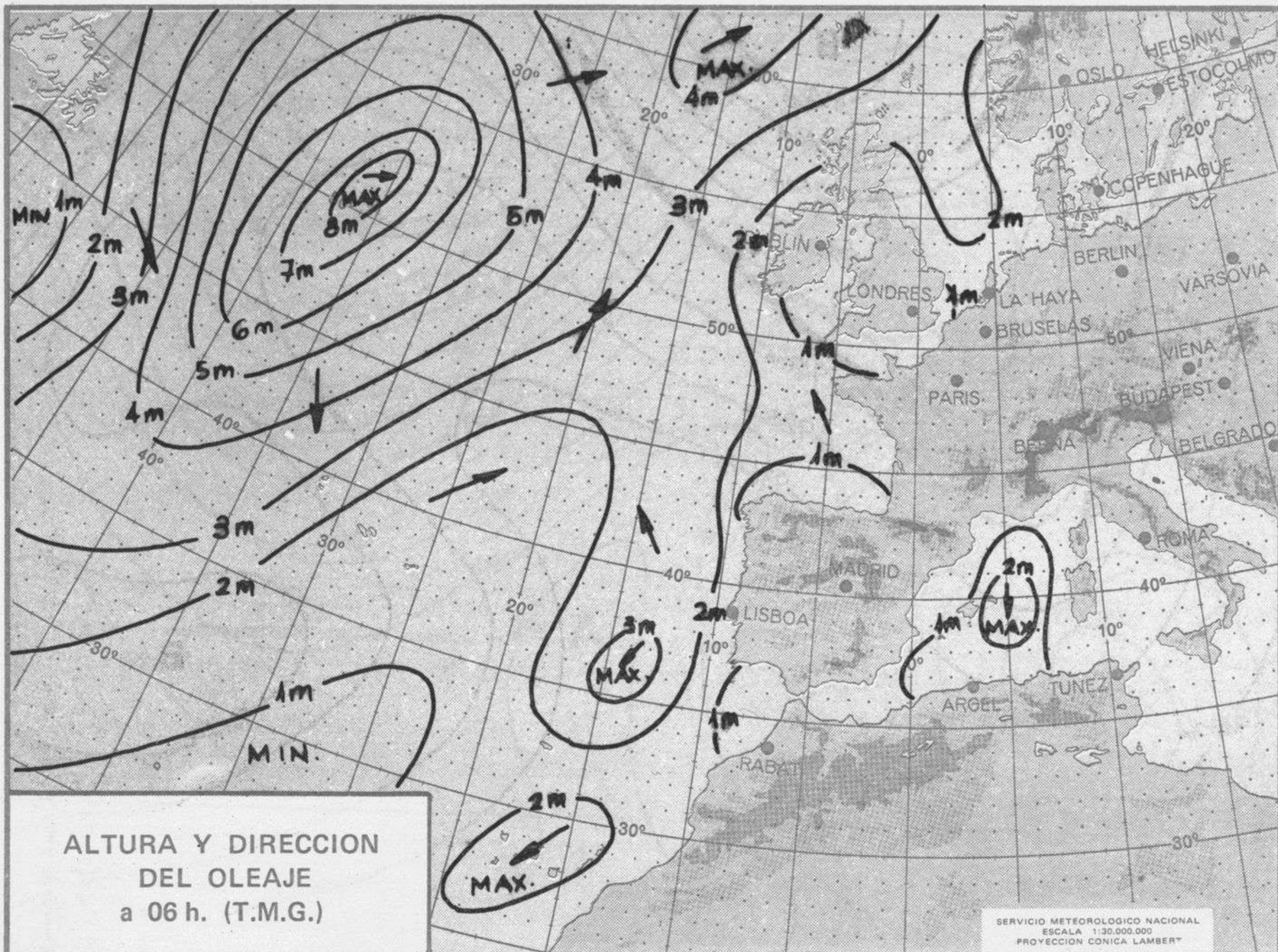
MADRID, SABADO 3 de FEBRERO de 1.973

Dirección postal: Centro de Análisis y Predicción (Ciudad Universitaria), Apartado 285 - Madrid - 3 - (España) - Teléfono: 244 35 00
 Fonometeo local: teléfono 094 - Fonometeo España: teléfono 232 69 40 de Madrid











COMPLEMENTO A LA INFORMACION TECNICA DIARIA



Dirección postal: Centro de Análisis y Predicción (Ciudad Universitaria), Apartado 285 - Madrid - 3 - (España) - Teléfono: 244 35 00
 Fonometeo local: teléfono 094 - Fonometeo España: teléfono 232 69 40 de Madrid

MADRID, Sábado 3 de FEBRERO de 1.973

R A D I O S O N D E O S								VIENTO EN ALTITUD														
LA CORUÑA 06 001		MADRID / BARAJAS 08 221		PALMA DE M. / SON BONET 08 302		SANTA CRUZ DE TENERIFE 60 020		Estación														
Sondeo a 00 h. (T.M.G.)		Sondeo a 00 h. (T.M.G.)		Sondeo a 00 h. (T.M.G.)		Sondeo a 00 h. (T.M.G.)		Indicativo														
PPP	hhh	TT	DD	dd	ff	PPP	hhh	TT	DD	dd	ff	Altitud	dd	ff	dd	ff						
1.000	222	8	32	05	15	1.000	100					1.000	136	15	56	36	05					
650	1500	9	03	05	20	850	1511	1	02	23	850	1473	-3	48	36	35	850	1458	15	36	10	
700	3141	0	70	02	21	700	3091	-3	02	42	700	2970	-15	61	02	33	700	3110	5	08	14	
500	5300	-19	32	36	27	500	5030	-21	01	50	500	5470	-33	59	03	08	500	5770	-14	06	25	
400	7420	-32	56	35	35	400	7240	-33	01	05	400	6970	-44	50	01	29	400	7420	-28	09	30	
300	9300	-43		34	40	300	9200	-47	36	00	300	8800	-40		02	04	300	9420	-45	10	35	
250						250	10390	-55	35	00	250	10110	-46		36	04	250	10510	-55	11	30	
200						200	11800	-54	35	70	200						200	12040	-53	11	25	
150						150					150						150	13030	-57	11	25	
100						100					100						100					
70						70					70						70					
50						50					50						50					
30						30					30						30					
20						20					20						20					
10						10					10						10					
PUNTOS COORDINADOS								Tierra														
PPP	TT	DD	PPP	TT	DD	PPP	TT	DD	PPP	TT	DD	1.000										
1020	9	30	047	4	56	1014	7	50	1012	16	52											
942	5	30	018	5	64	088	-1	35	916	7	05											
002	10	05	012	-1		734	-12	01	000	16												
037	9	02	005	1		307	-46	58	505	-2												
005	0	00	712	-2		230	-46		300	-35												
500	-10	45	592	-13					251	-55												
510	-13	25	558	-15					176	-52												
341	-40	57	238	-57					110	-64												
295	-48		232	-55																		
			208	-59																		
			195	-51																		
Sondeo a 12 h. (T.M.G.)								Tierra														
PPP	hhh	TT	DD	dd	ff	PPP	hhh	TT	DD	dd	ff	1.000										
1.000	222	0	43	11	05	1.000	205					1.000	154	18	58	04	05					
850	1550	0	50	05	15	850	1529	1	71	02	12	850	1519	14	04	20						
700	3144	2	56	02	19	700	3077	-4	03	32	700	3057	-8	58	01	02						
500	5300	-18	50	35	20	500	5050	-23	01	42	500	5500	-27		07	14						
400	7330	-30	47	35	30	400	7240	-35	01	50	400	7140	-41		36	45						
300	9370	-40		34	40	300	9130	-30	00	00	300	11020	-43		01	37						
250	10350	-57		34	30	250	10300	-55	00	00	250	10710	-40		32	25						
200	11300	-57		34	40	200	11700	-57	36	50	200	10640	-52		36	25						
150	13110	-59		33	10	150	13000	-57	35	30	150											
100	10240	-51		33	20	100					100											
70	10400	-65		00	00	70					70											
50						50					50											
30						30					30											
20						20					20											
10						10					10											
PUNTOS COORDINADOS								Tierra														
PPP	TT	DD	PPP	TT	DD	PPP	TT	DD	PPP	TT	DD	1.000										
1020	7	40	040	4	57	1017	12	50	1014	19	50											
007	7	30	000	1	51	042	0	50	003	9	41											
147	7	40	077	-2	02	020	1	57	054	13												
015	5	30	035	-1	70	029	-24	61	024	13												
075	9	00	752	-1		302	-44		774	7												
048	4	00	647	-7		100	-43		070	7												
10	5	00	204	-51		100	-52		015	-40												
001	6	00	220	-57					205	-53												
500	-6	50	110	-53					02	-54												
457	-13																					
457	-23																					
400	-30																					
341	-40																					

