



BOLETIN DIARIO

AÑO XXI
2ª Epoca
Núm. 270.

MADRID, MARTES 26 de SEPTIEMBRE de 1.972

Dirección postal: Centro de Análisis y Predicción (Ciudad Universitaria), Apartado 285 - Madrid - 3 - (España) - Teléfono: 244 35 00
Fonometeo local: teléfono 094 - Fonometeo España: teléfono 232 69 40 de Madrid

TIEMPO PASADO (de 12 horas de ayer a 12 horas, T.M.G., de hoy):

Nubosidad y precipitaciones: La nubosidad ha sido escasa en Galicia, ha habido nieblas en el Cantábrico y alto Ebro, cielo nuboso en Duero y Ebro y muy nuboso o cubierto con algunas precipitaciones en el resto de España. Se han registrado tormentas en Ciudad Real, Cádiz y Melilla.

Vientos fuertes: No se han registrado.

Temperaturas destacables: Han sido inferiores a las normales en Andalucía, Cataluña, Ebro y Cantábrico y muy parecidas a aquellas en las demás regiones. Las mínimas de hoy en León, Soria, Orense y Pamplona ha sido de 9°. A las 12 horas de hoy la más alta correspondía a Sevilla y Huelva con 24° y la más baja a Avila con 13 grados.

PRONOSTICO PARA MAÑANA:

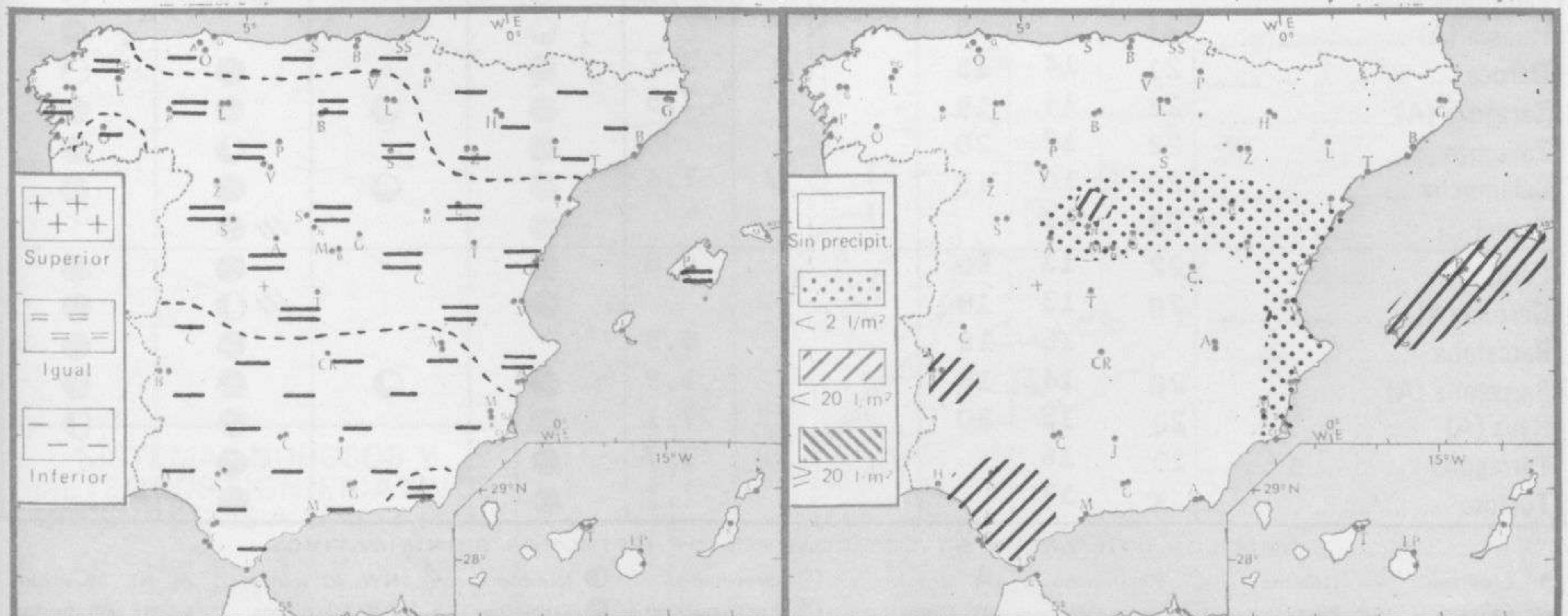
En la mitad sur de la Península, Centro, Cataluña y Levante cielo muy nuboso con precipitaciones, siendo los chubascos más importantes, a veces de tipo tormentoso, en el tercio sur. En las demás regiones nubosidad variable. Temperaturas en ligero descenso.

TENDENCIA PARA LOS DIAS 28 Y 29.

Día 28: Nubosidad de estacamiento en el litoral Cantábrico. Muy nuboso en el cuadrante sudeste y zonas del litoral de Levante y Cataluña con riesgo de chubascos. En las demás regiones algo nuboso. **Día 29:** La nubosidad más abundante, con riesgo de algún chubasco corresponderá al Cantábrico oriental y cuadrante nordeste. En las demás regiones poco nuboso.

NIVEL TERMICO RESPECTO AL NORMAL

AREAS CON PRECIPITACION (12 h. ayer a 12 h. hoy)

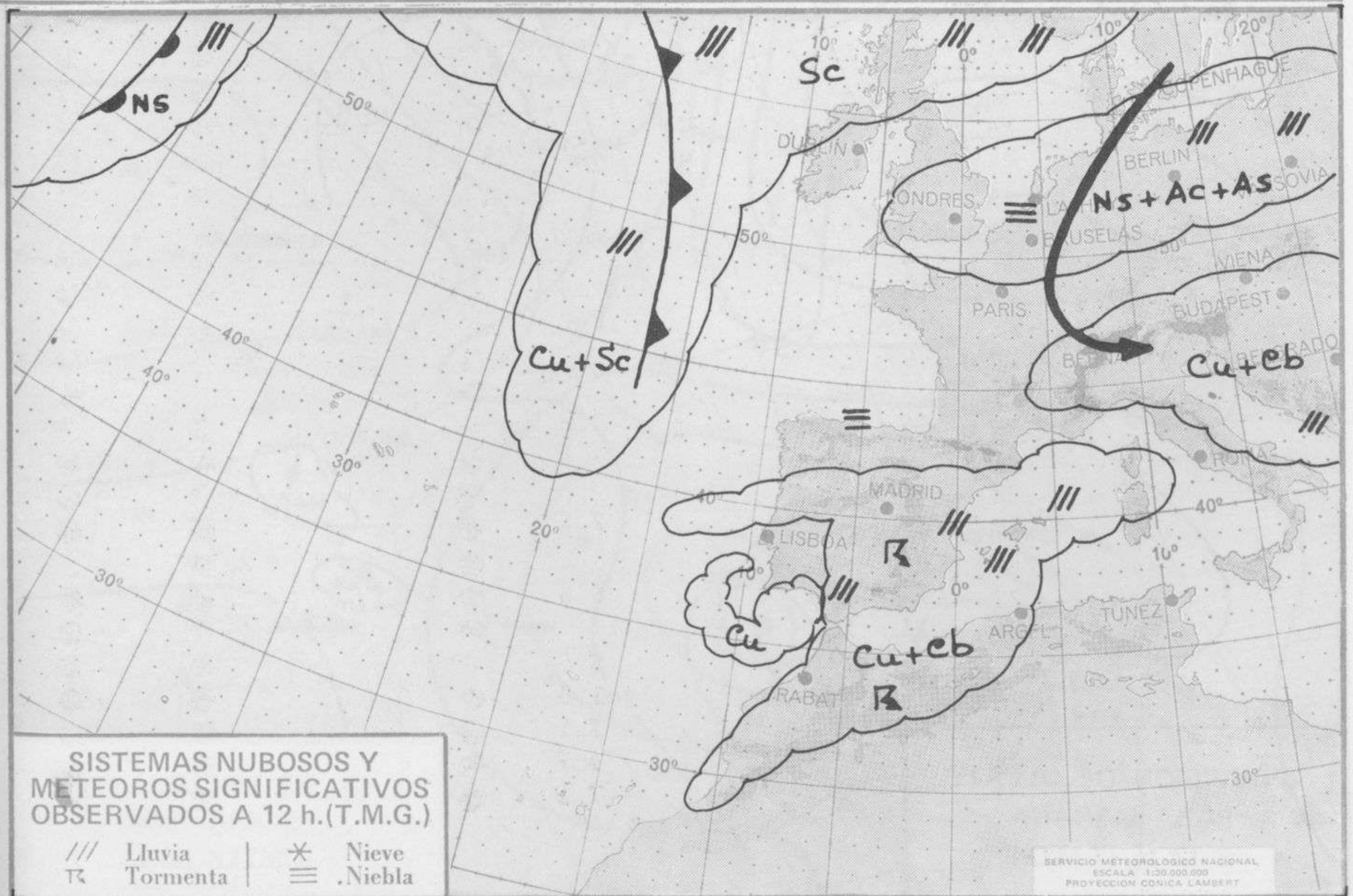


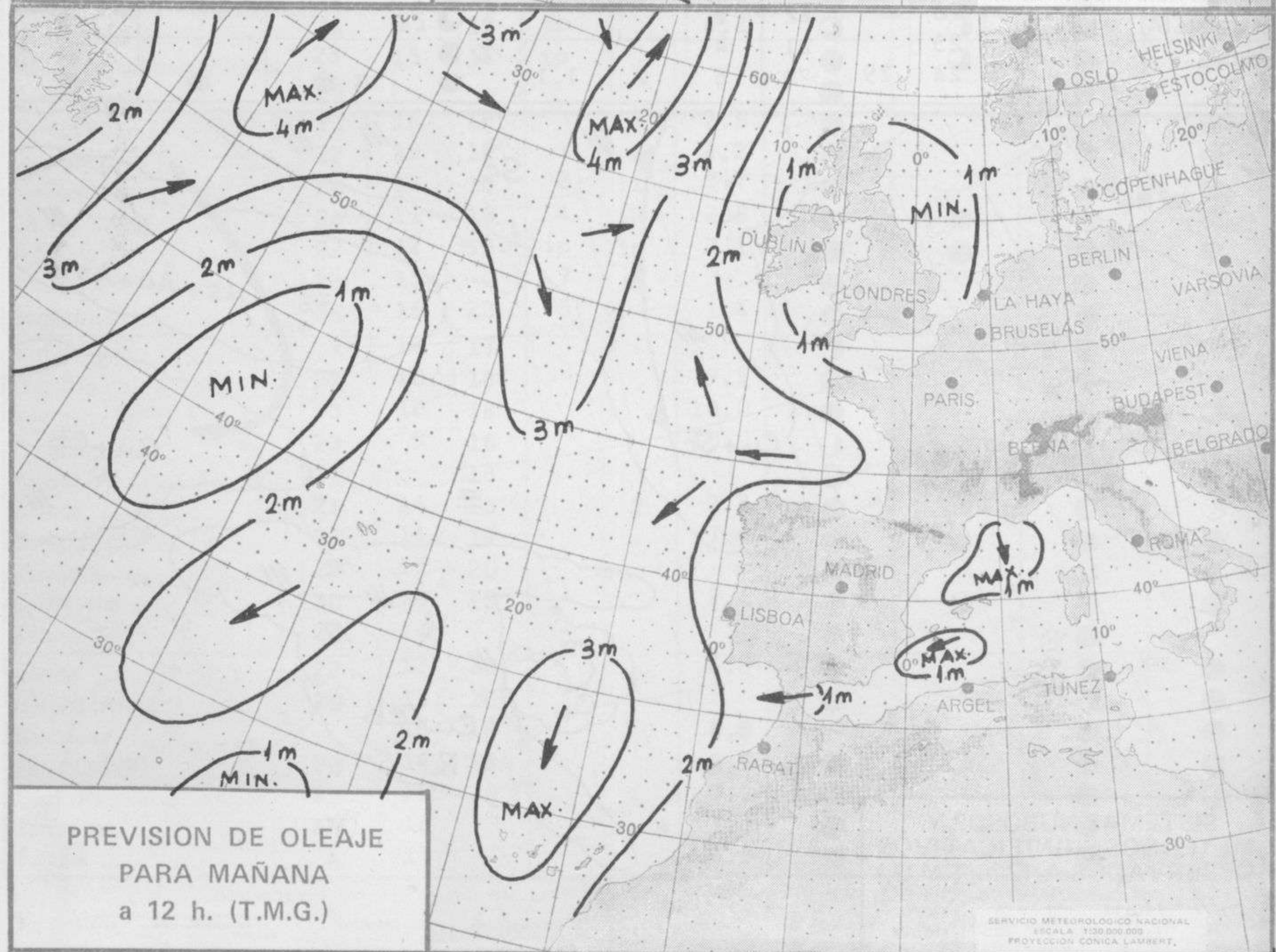
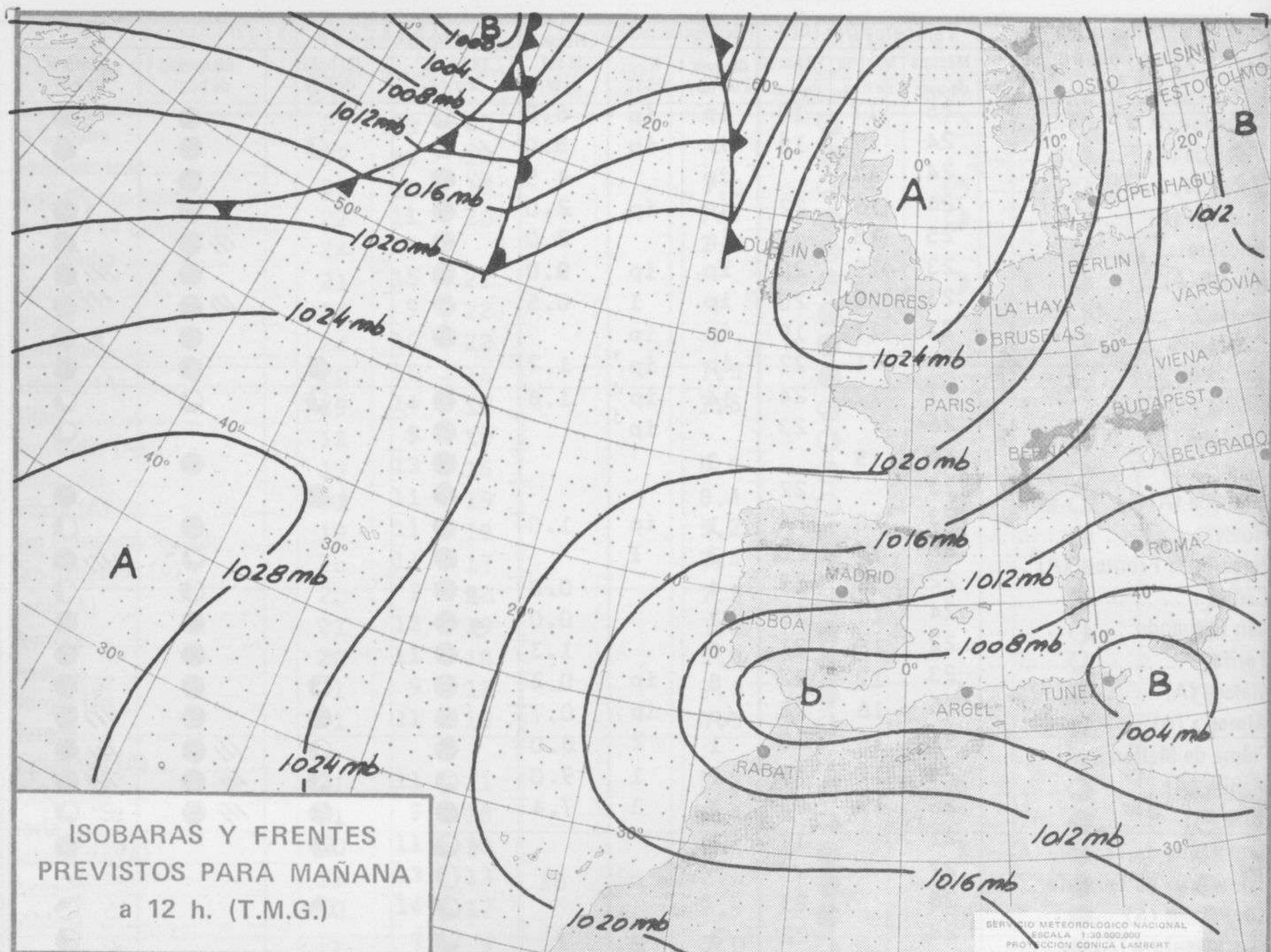
Estaciones	Temperaturas (°C)			Precipitación (l/m²)		Horas de sol ayer	Meteoros significativos			
	Máxima de ayer	Mínima de hoy	12 horas de hoy	06 ayer a 06 hoy	Hoy 06-12		18 horas de ayer	00 horas de hoy	06 horas de hoy	12 horas de hoy
La Coruña	22	13	20				☉	☉	☉	☉
Monteventoso	22	14	18				☉	☉	☉	☉
Lugo (Punto Centro)	21	10	16			7.0	☉	☉	☉	☉
Santiago de Compostela (A)	22	11	20			3.5	☉	☉	☉	☉
Pontevedra	24	15				2.5	☉	☉	☉	☉
Vigo (A)	21	15	22				☉	☉	☉	☉
Orense.	24	9	22				☉	☉	☉	☉
Ponferrada	24	10	22				☉	☉	☉	☉
Asturias (A)	20	10	16			7.5	☉	☉	☉	☉
Gijón	19	14	17			7.5	☉	☉	☉	☉
Santander (A)	18	9	18				☉	☉	☉	☉
Santander	19	13	16			9.5	☉	☉	☉	☉
Bilbao (A)	21	11	19			8.4	☉	☉	☉	☉
San Sebastian/Igueldo	19	11	18			5.2	☉	☉	☉	☉
San Sebastian (A)	20	11	17			7.4	☉	☉	☉	☉
León (A)	20	9	20			7.5	☉	☉	☉	☉
Zamora	21	13	19			1.1	☉	☉	☉	☉
Palencia	20	11	18			5.9	☉	☉	☉	☉
Burgos (A)	21	9	13			7.5	☉	☉	☉	☉
Burgos	21	11	15			7.5	☉	☉	☉	☉
Valladolid (A)										
Valladolid	21	11	21			2.2	☉	☉	☉	☉
Soria	21	9	18			6.6	☉	☉	☉	☉
Salamanca (A)	20	11	18			0.4	☉	☉	☉	☉
Avila	18	13	13	ip	ip	2.6	☉	☉	☉	☉
Segovia	20	14	17			2.9	☉	☉	☉	☉
Navacerrada	12	7	9	5	ip	3.0	☉	☉	☉	☉
Madrid/Barajas	24	15	18	ip		4.2	☉	☉	☉	☉
Madrid (Cdad.Universitaria)	23	15	16	ip			☉	☉	☉	☉
Guadalajara	23						☉	☉	☉	☉
Toledo	23	16	18			2.6	☉	☉	☉	☉
Cuenca	22	12	18	1		4.2	☉	☉	☉	☉
Molina de Aragón	20	13	16	2	1	3.7	☉	☉	☉	☉
Ciudad Real	24	11	16	4	ip	2.8	☉	☉	☉	☉
Albacete (A)	22	12	15	ip	ip	2.1	☉	☉	☉	☉
Cáceres	22	15		7			☉	☉	☉	☉
Badajoz (A)	25	16	23	5		1.4	☉	☉	☉	☉
Vitoria (A)	X	10	17				☉	☉	☉	☉
Logroño	23	10	18			9.5	☉	☉	☉	☉
Logroño (A)	23	12	18			10.0	☉	☉	☉	☉
Pamplona	23	9	18			10.0	☉	☉	☉	☉
Huesca (A)	21		18				☉	☉	☉	☉
Daroca	21	14	15		2	3.2	☉	☉	☉	☉
Zaragoza (A)	22	14	19			7.6	☉	☉	☉	☉
Zaragoza	22	13	20				☉	☉	☉	☉
Calamocha	20	10	15	1		2.4	☉	☉	☉	☉
Teruel	22	12		1			☉	☉	☉	☉
Lérida	22	13	20			6.8	☉	☉	☉	☉
Gerona (A)	20	13	18				☉	☉	☉	☉
Barcelona		16	18			5.8	☉	☉	☉	☉
Barcelona (A)	20	14	18			1.9	☉	☉	☉	☉
Reus (A)	22	15	20			7.1	☉	☉	☉	☉
Tarragona	23	16				3.7	☉	☉	☉	☉
Tortosa	X	17				7.1	☉	☉	☉	☉

SÍMBOLOS UTILIZADOS EN LOS CUADROS DE METEOROS SIGNIFICATIVOS

- ☉ Llovizna ☉ Neblina ☉ Relámpagos ☉ Granizo ☉ Despejado ☉ Nuboso ☉ NW 30 nudos ☉ NE 35 nudos
- ☉ Lluvia ☉ Niebla ☉ Tormenta ☉ Nieve ☉ Poco nuboso ☉ Cubierto ☉ SW 50 nudos ☉ SE 65 nudos

Estaciones	Temperaturas (°C)			Precipitación (l/m ²)		Horas de sol ayer	Meteoros significativos			
	Máxima de ayer	Mínima de hoy	12 horas de hoy	06 ayer a 06 hoy	Hoy 06-12		18 horas de ayer	00 horas de hoy	06 horas de hoy	12 horas de hoy
Castellón de la Plana	26	17	18	ip	ip	6.0	☉		●	●
Valencia (A)	24	17	18	ip	ip	5.0	☉	☉	●	●
Valencia	24	17		ip		4.5	☉		●	
Alicante (A)	24	19	22	ip	ip	2.0	☉		●	●
Alicante	25	18		ip		2.0	☉		☉	●
Murcia (A)	23	19	20	ip	ip	0.0	☉		☉	☉
Murcia	23	19	20	ip	1	0.5	☉		☉	☉
Cartagena	22	17	19	ip	ip		☉		☉	☉
San Javier		21	22	ip	ip	1.2		☉	☉	☉
Sevilla (A)	27	17	24	14	ip	1.8	☉	☉	☉	☉
Córdoba (A)	26		23		ip		☉			☉
Jaén	25	15		3			☉		●	
Granada (A)	23		22				☉	☉		●
Huelva	23	18	24	1	ip	1.0	☉		☉	☉
Jerez de la Frontera (A) ...	26	16	20	2	1		☉		☉	☉
Cádiz	22	16	23	4		0.0	☉		☉	☉
San Fernando	24	17	23	2		0.0	☉		☉	☉
Tarifa	22	18	21	8		1.3	☉		☉	☉
Málaga (A)	23	17	22	8	ip	0.2	☉	☉	☉	☉
Almería (A)	26	18	22	ip	ip	0.7	☉	☉	☉	☉
Palma de Mallorca (A)	26	16	20	1	2	8.0	☉	☉	☉	☉
Mahón (A)	24	17	19	1	1	9.0	☉	☉	☉	☉
Ibiza (A)	26	19	22	3	3	7.4	☉	☉	☉	☉
Santa Cruz de Tenerife (A)...	21		17	2			☉	☉		☉
Santa Cruz de Tenerife	27						☉			
Las Palmas (A)	26		23				☉	☉		☉
Fuerteventura (A)	28		22	2			☉			☉
Lanzarote (A)	26		22	2			☉			☉
Ceuta	25		21	4			☉			☉
Melilla	24	19	20	5	2	1.1	☉	☉	☉	☉





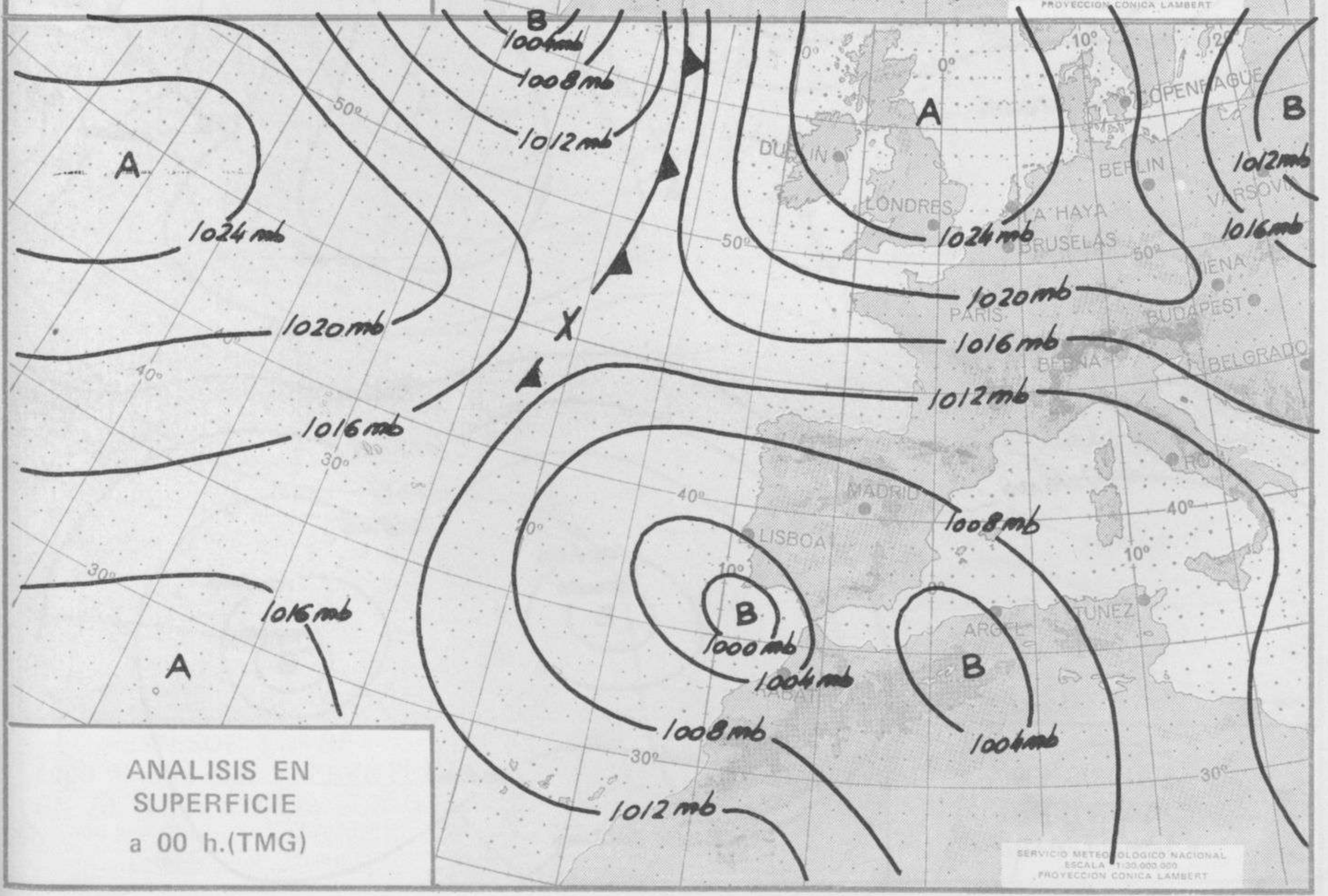
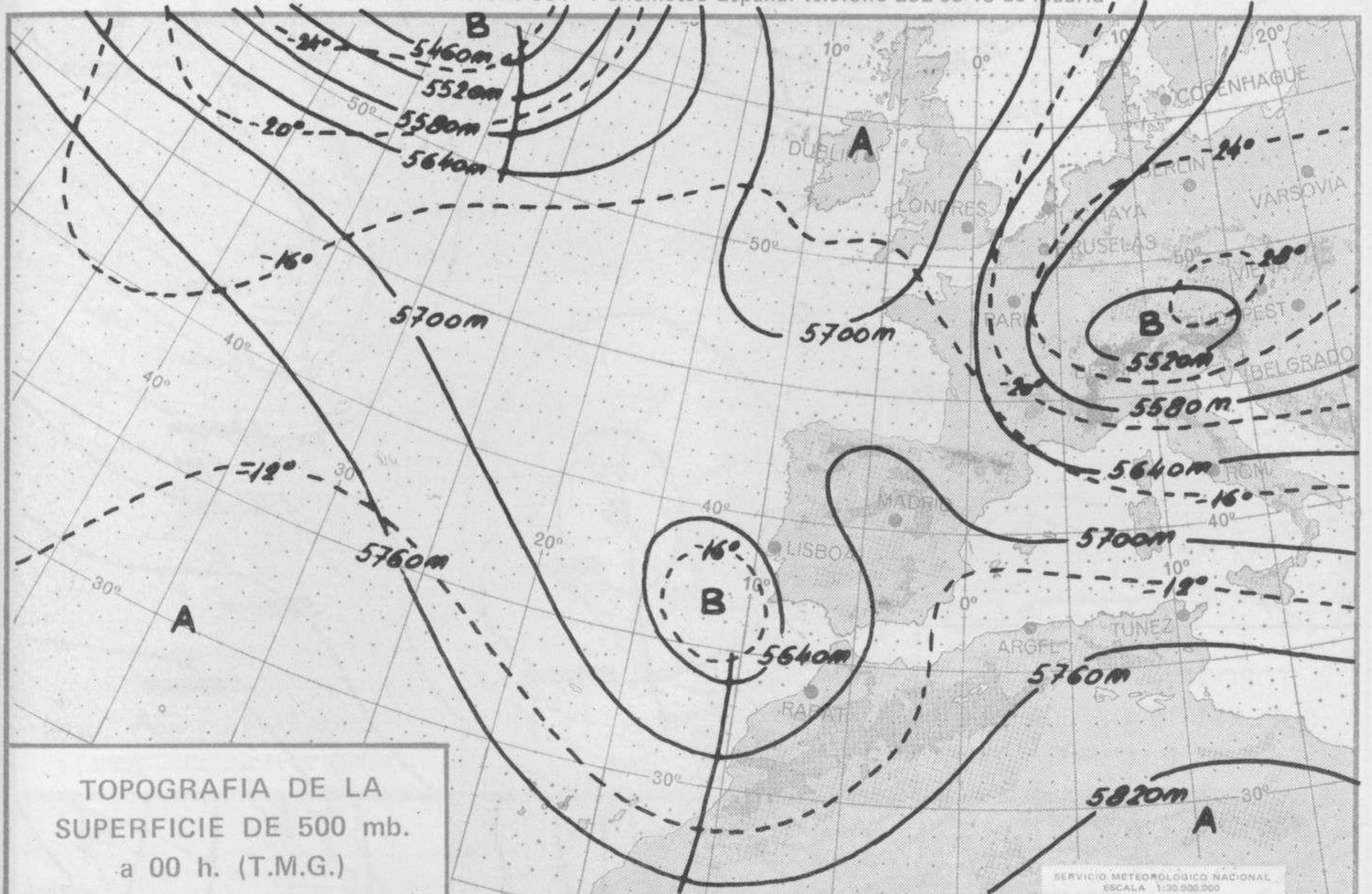


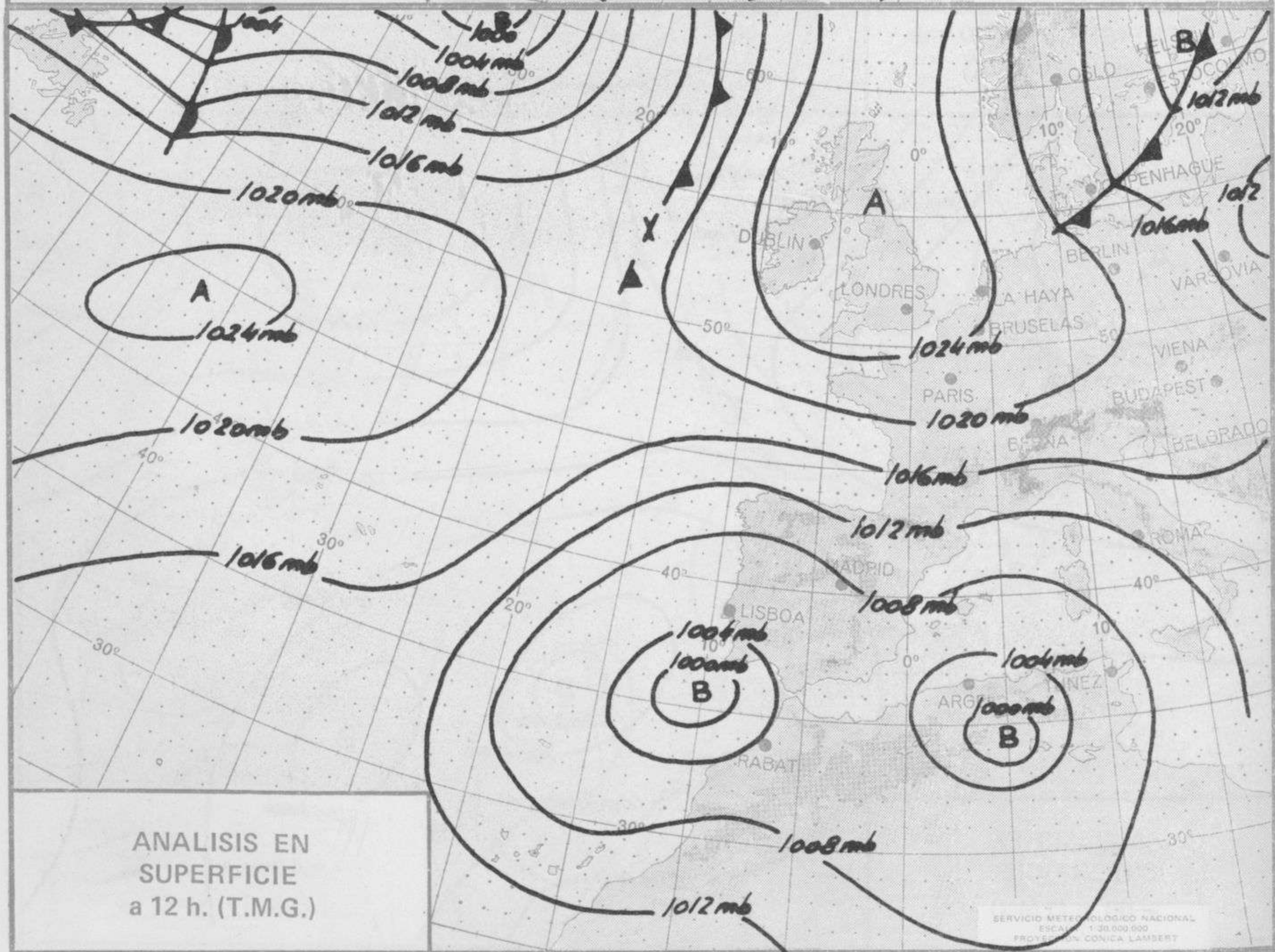
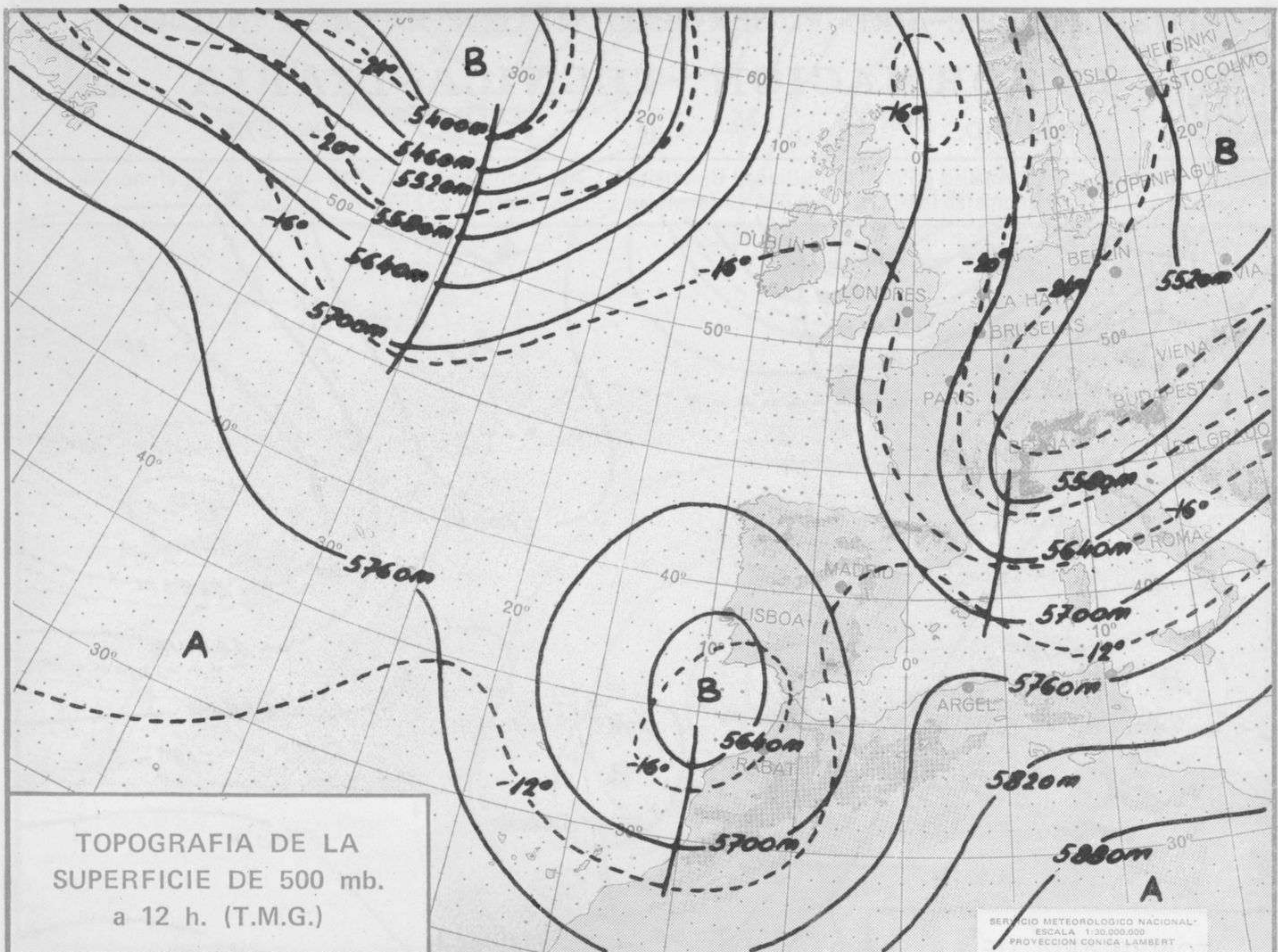
INFORMACION TECNICA DIARIA

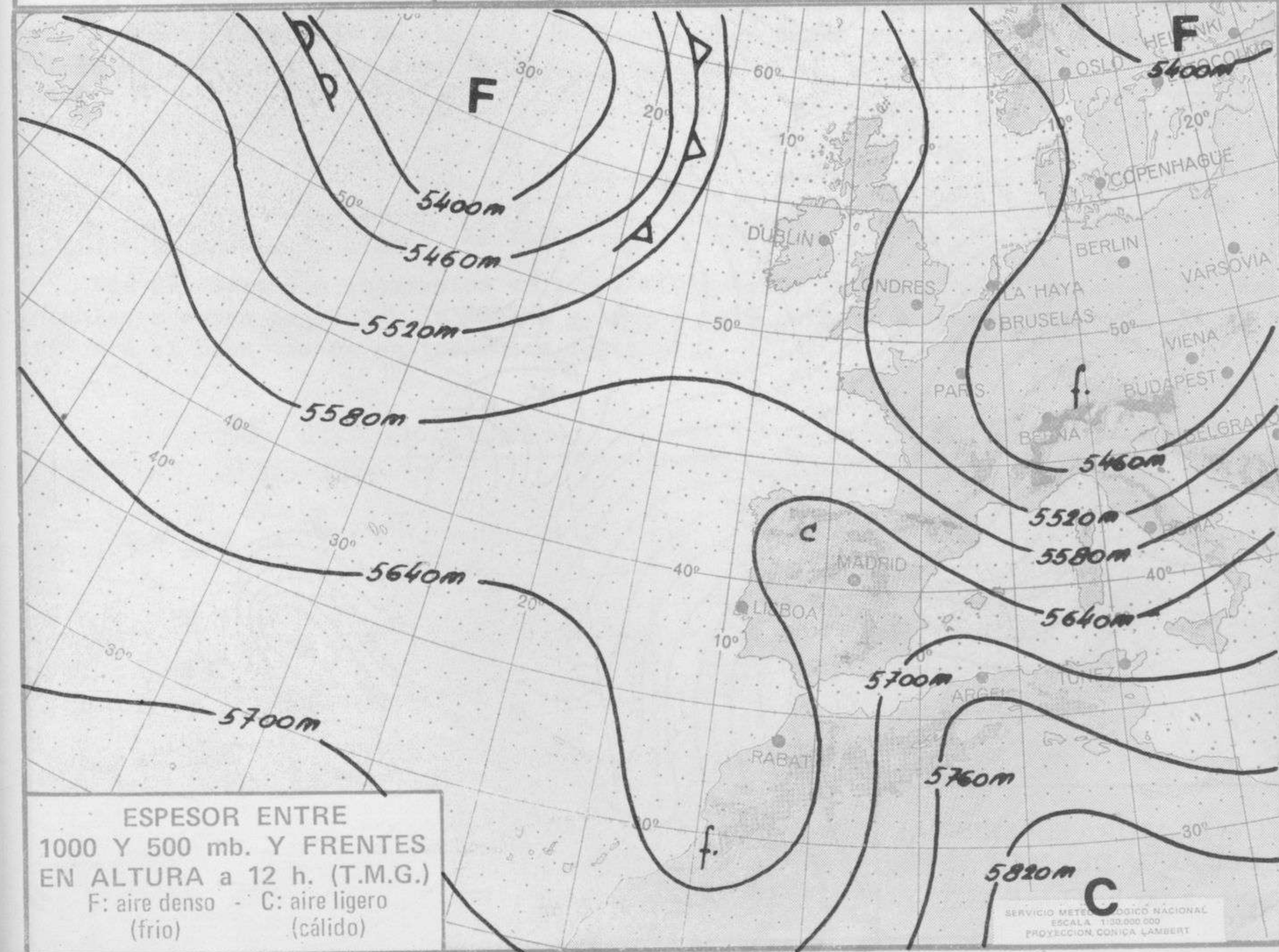
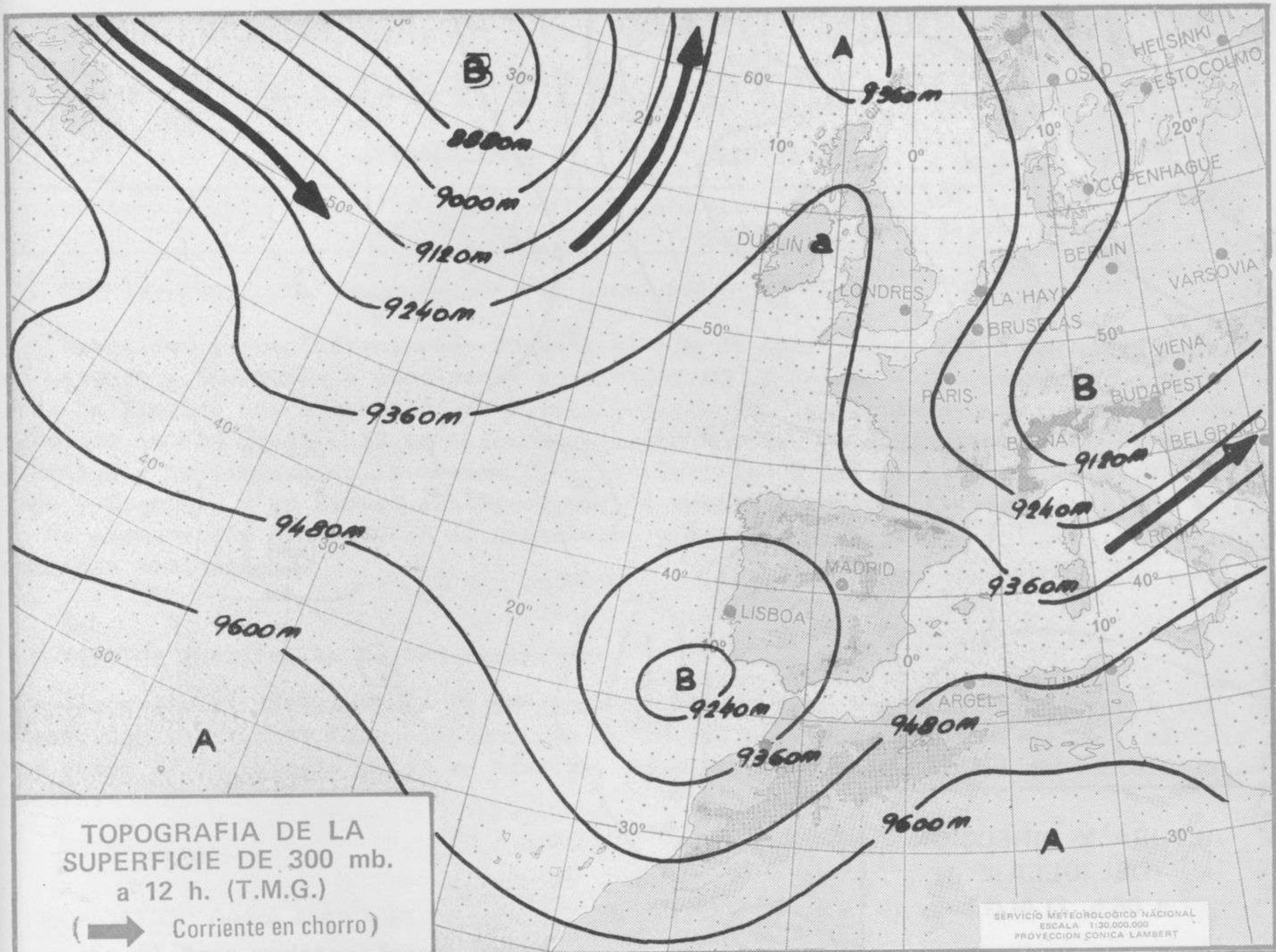
Núm.

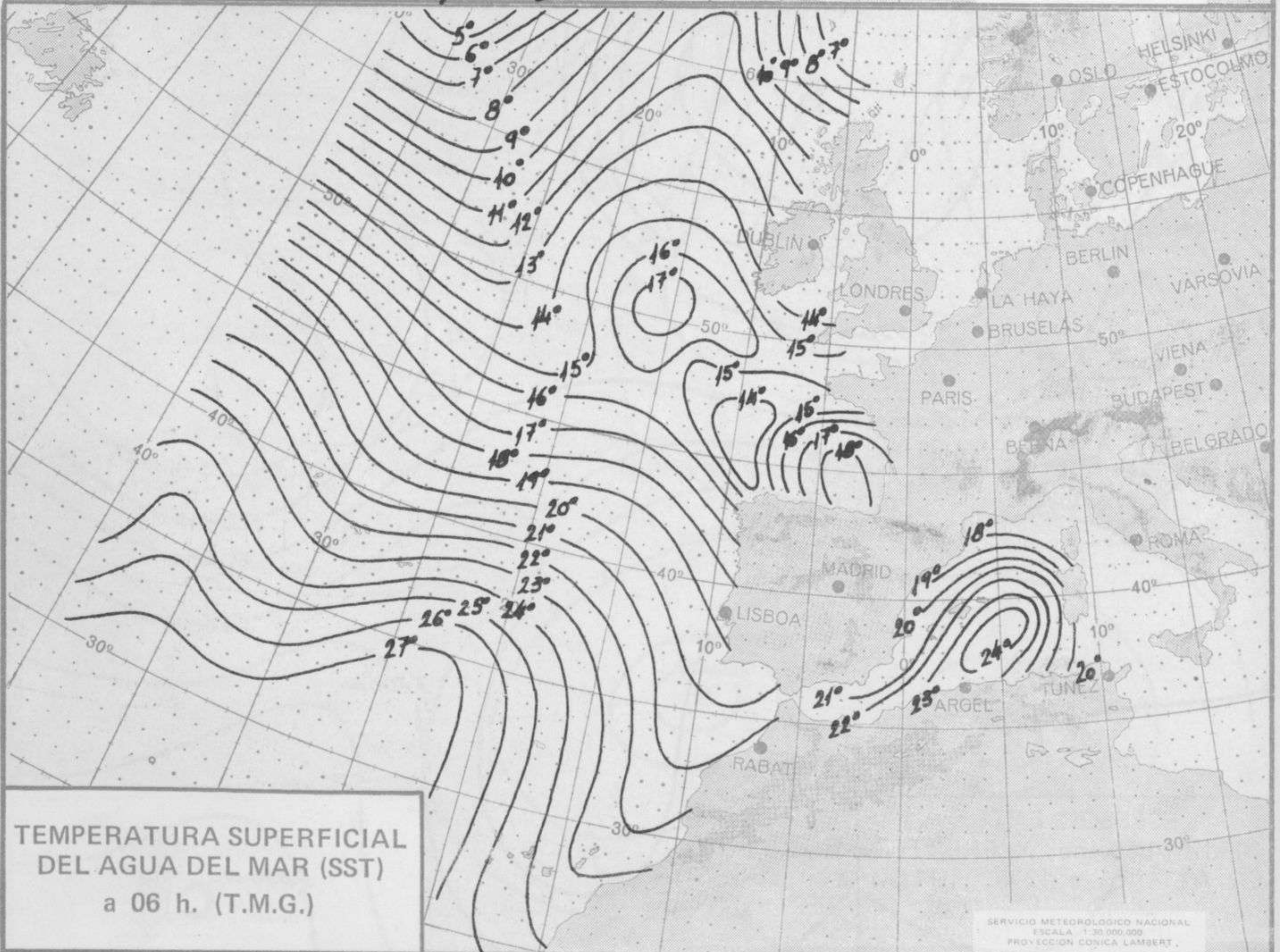
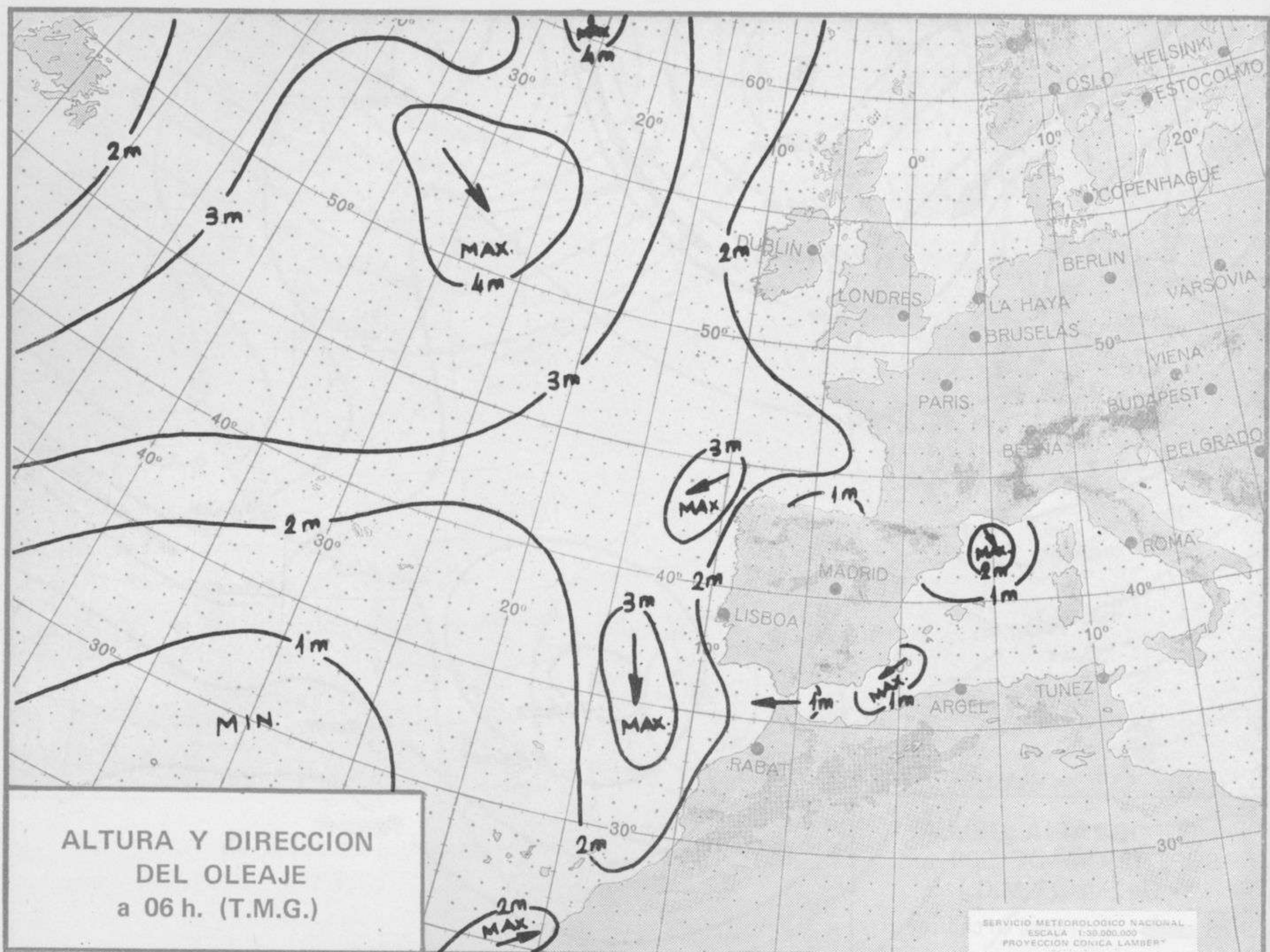
MADRID, MARTES 26 de SEPTIEMBRE de 1.972

Dirección postal: Centro de Análisis y Predicción (Ciudad Universitaria), Apartado 285 - Madrid - 3 - (España) - Teléfono: 244 35 00
Fonometeo local: teléfono 094 - Fonometeo España: teléfono 232 69 40 de Madrid











COMPLEMENTO A LA INFORMACION TECNICA DIARIA



Dirección postal: Centro de Análisis y Predicción (Ciudad Universitaria), Apartado 285 - Madrid - 3 - (España) - Teléfono: 244 35 00
 Fonometeo local: teléfono 094 - Fonometeo España: teléfono 232 69 40 de Madrid

MADRID, Martes 26 de SEPTIEMBRE de 1.972

R A D I O S O N D E O S								VIENTO EN ALTITUD		
LA CORUÑA 08 001		MADRID / BARAJAS 08 221		PALMA DE M./SON BONET 08 302		SANTA CRUZ DE TENERIFE 60 020		Estación		
Sondeo a 00 h.(T.M.G.)		Sondeo a 00 h.(T.M.G.)		Sondeo a 00 h.(T.M.G.)		Sondeo a 00 h.(T.M.G.)		Indicativo		
PPP hhh TT DD dd ff		PPP hhh TT DD dd ff		PPP hhh TT DD dd ff		PPP hhh TT DD dd ff		Di/hora		
Altitud dd ff		Altitud dd ff		Altitud dd ff		Altitud dd ff		Altitud dd ff	dd ff	dd ff
PRESIONES TIPO	1.000	1.000		1.000	81 18 42 05 12	1.000		Tierra		
	850	850		850	1455 12 38 27 16	850		1.000		
	700	700		700	3060 3 20 26 45	700		1.500		
	500	500		500	5700 -15 01 27 45	500		2.000		
	400	400		400	7350 -28 35 28 34	400		3.000		
	300	300		300	9340 -44 56 25 39	300		4.000		
	250	250		250	10540 -53 56 24 33	250		5.500		
	200	200		200	11940 -63 24 52	200		7.000		
	150	150		150	13580 -67 26 27	150		9.000		
	100	100		100	16160 -62 26 43	100		10.500		
	70	70		70		70		12.000		
	50	50		50		50		13.500		
	30	30		30		30		16.000		
	20	20		20		20		Estación		
10	10		10		10		Indicativo			
Puntos notables	PPP TT DD	PPP TT DD		PPP TT DD	PPP TT DD	PPP TT DD	PPP TT DD	Di/hora		
				1004 19 38				Tierra		
				910 11 56				1.000		
				885 14 43				1.500		
				760 7 23				2.000		
				487 -16 09				3.000		
				344 -37 56				4.000		
				223 -59 56				5.500		
				176 -69				7.000		
								9.000		
								10.500		
								12.000		
								13.500		
								16.000		
Sondeo a 12 h.(T.M.G.)		Sondeo a 12 h.(T.M.G.)		Sondeo a 12 h.(T.M.G.)		Sondeo a 12 h.(T.M.G.)		Estación		
PPP hhh TT DD dd ff		PPP hhh TT DD dd ff		PPP hhh TT DD dd ff		PPP hhh TT DD dd ff		Indicativo		
Altitud dd ff		Altitud dd ff		Altitud dd ff		Altitud dd ff		Di/hora		
PRESIONES TIPO	1.000	1.000	60	1.000	134 20 37 07 10	1.000		Tierra		
	850	850	1450 13 44 11 10	850	1509 12 36 01 10	850		1.000		
	700	700	3056 6 62 11 12	700	3115 4 18 27 12	700		1.500		
	500	500	5710 -12 56 10 10	500	5770 -13 56 26 21	500		2.000		
	400	400	7360 -29 50 19 10	400	7440 -25 59 25 31	400		3.000		
	300	300	9350 -48 18 04	300	9460 -42 64 23 29	300		4.000		
	250	250	10530 -55 08 08	250	10670 -52 23 29	250		5.500		
	200	200	11930 -63 08 11	200	12070 -63 25 31	200		7.000		
	150	150	13710 -60 07 08	150	13860 -59 25 31	150		9.000		
	100	100		100	16450 -54 25 27	100		10.500		
	70	70		70		70		12.000		
	50	50		50		50		13.500		
	30	30		30		30		16.000		
	20	20		20		20		Estación		
10	10		10		10		Indicativo			
Puntos notables	PPP TT DD	PPP TT DD		PPP TT DD	PPP TT DD	PPP TT DD	PPP TT DD	Di/hora		
				936 17 36				Tierra		
				700 4 63				1.000		
				500 -12 56				1.500		
				300 -48				2.000		
				188 -53				3.000		
				150 -60				4.000		
								5.500		
								7.000		
								9.000		
								10.500		
								12.000		
								13.500		
								16.000		

