



BOLETIN DIARIO

AÑO XXI

2ª Epoca

Núm. 185.

MADRID, LUNES 3 de JULIO de 1972

Dirección postal: Centro de Análisis y Predicción (Ciudad Universitaria), Apartado 285 - Madrid - 3 - (España) - Teléfono: 244 35 00
 Fonometeo local: teléfono 094 - Fonometeo España: teléfono 232 69 40 de Madrid

TIEMPO PASADO (de 12 horas de ayer a 12 horas, T.M.G., de hoy):

Nubosidad y precipitaciones: Durante las últimas 24 horas el tiempo ha sido bueno en todo el país con cielo despejado o muy poco nuboso.

Vientos fuertes: Rachas aisladas en Canarias.

Temperaturas destacables: Ligeramente superiores a las normales en Extremadura. Iguales en la meseta inferior y bajo Guadalquivir e inferiores en el resto del país. En Córdoba se llegó a los 37° de máxima. Las más bajas de las máximas 17° en La Coruña. Las mínimas de hoy han estado comprendidas entre 6° en Vitoria y 21° en Jaén, Cádiz y Cáceres.

PRONOSTICO PARA MAÑANA:

Cielo nuboso en Galicia. Nubosidad de evolución diurna en las regiones del interior. Poco nuboso en las demás regiones.

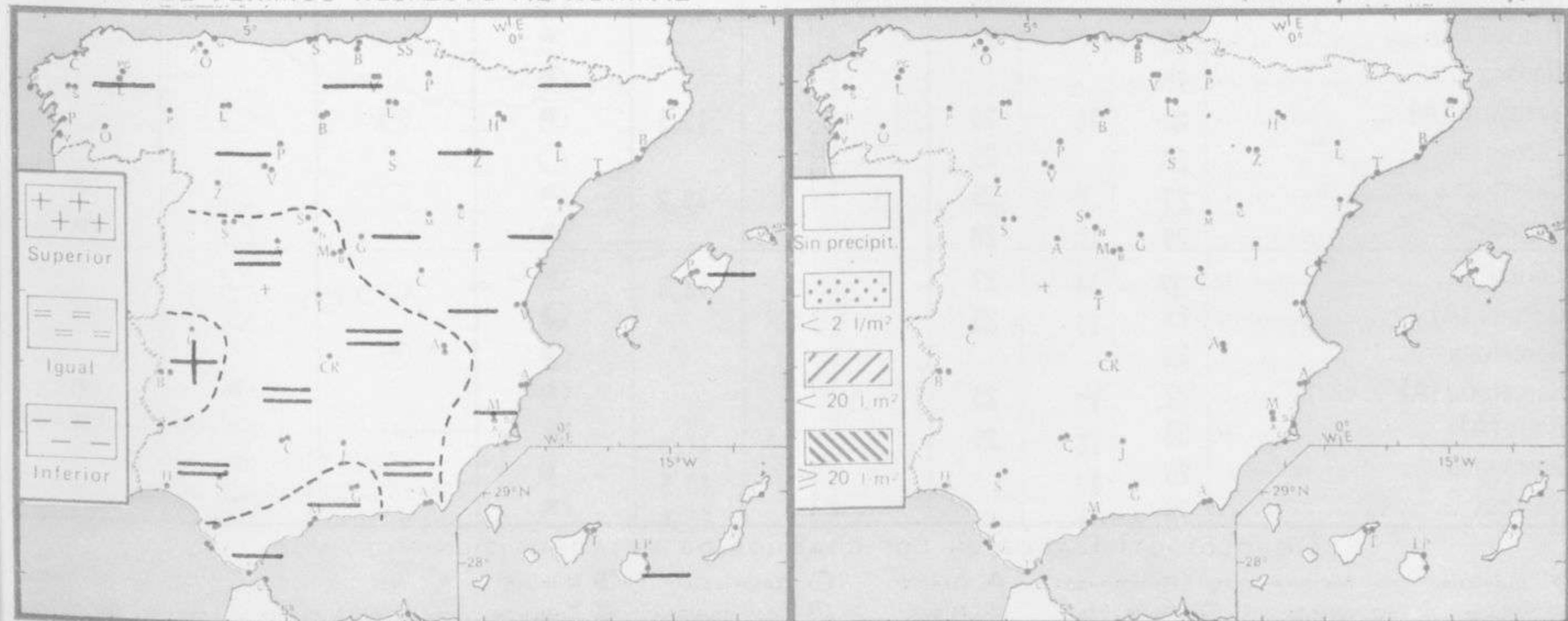
TENDENCIA PARA LOS DIAS ...5.Y.6.....

Día 5: Nuboso en Galicia y Cantábrico occidental con riesgo de alguna precipitación débil. Nubosidad de evolución diurna en las zonas del interior con riesgo de tormentas aisladas. Poco nuboso en las demás regiones.

Día 6: Régimen de inestabilidad con nubosidad de evolución diurna y chubascos locales en las zonas del interior.

NIVEL TERMICO RESPECTO AL NORMAL

AREAS CON PRECIPITACION (12 h. ayer a 12 h. hoy)

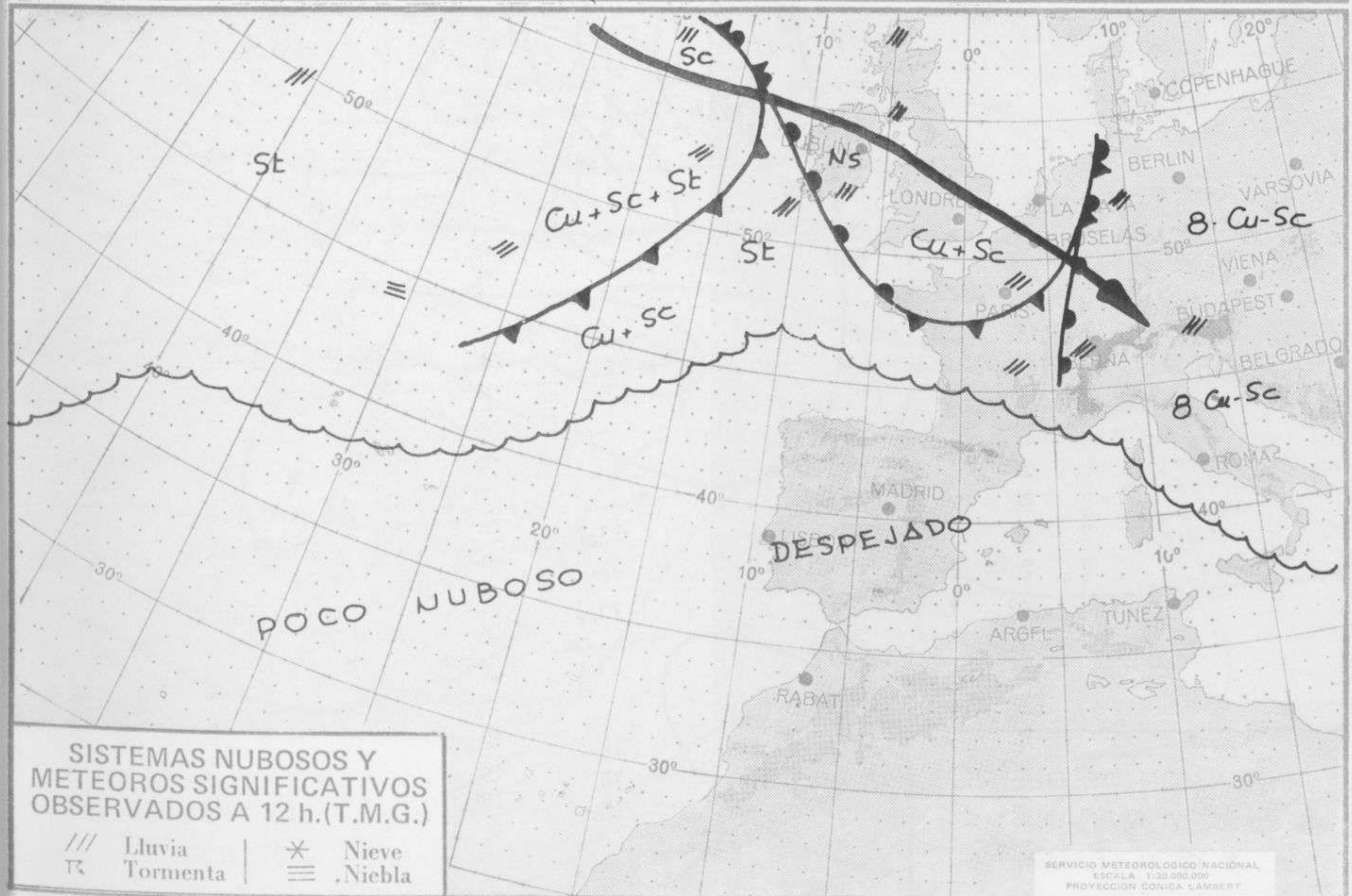


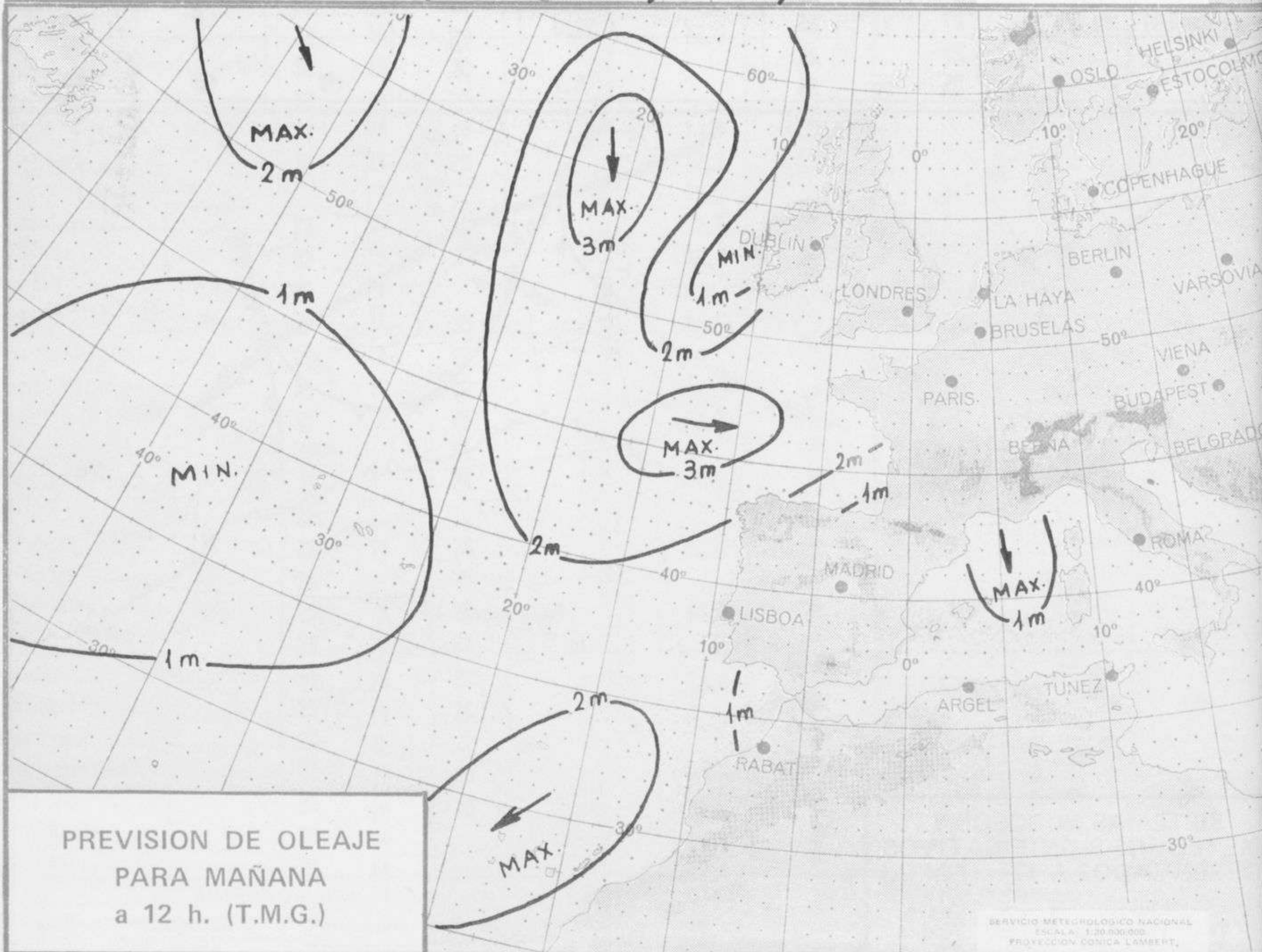
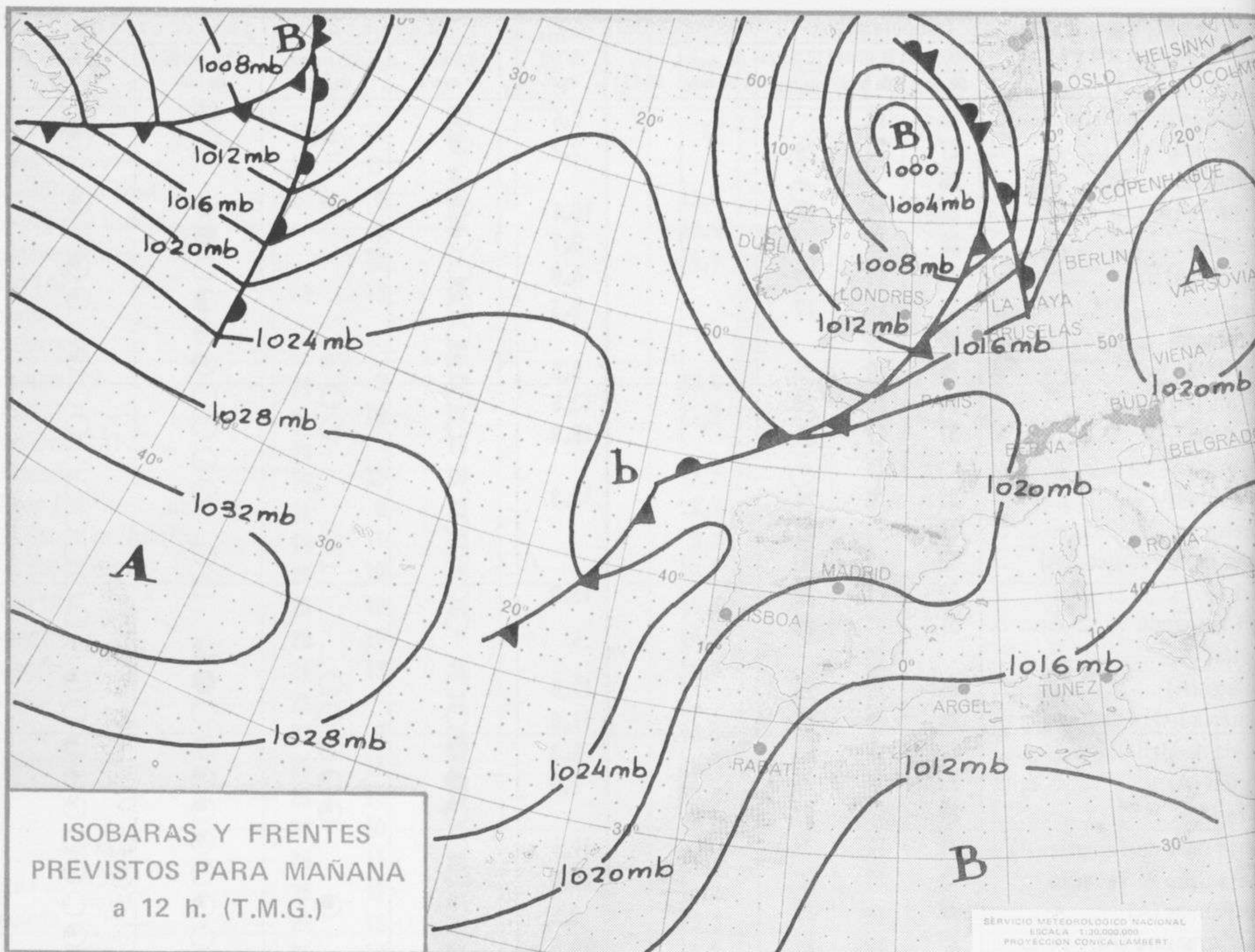
Estaciones	Temperaturas (°C)			Precipitación (l/m ²)		Horas de sol ayer	Meteoros significativos			
	Máxima de ayer	Mínima de hoy	12 horas de hoy	06 ayer a 06 hoy	Hoy 06-12		18 horas de ayer	00 horas de hoy	06 horas de hoy	12 horas de hoy
La Coruña	17	12	19			X	○	○	○	○
Monteventoso	19	11					○		○	
Lugo (Punto Centro)	20	9	20			13.5	☉		☉	☉
Santiago de Compostela (A)		9	27			13.9		☉	☉	○
Pontevedra		15				14.1			○	
Vigo (A)	28	13	26				○	○	○	○
Orense										○
Ponferrada			28							○
Asturias (A)	19	9	18			12.8	○		○	○
Gijón	21	13	21			11.2	○	○	○	○
Santander (A)	19		19				○			○
Santander	19	12	20			12.2	○	○	○	○
Bilbao (A)	21	8	23			8.1	○	○	○	○
San Sebastian/Igueldo	19	11	19			9.3	☉	○	○	○
San Sebastian (A)	20	10	19			12.2	○		○	○
León (A)	26	10	24			14.6	☉	○	○	○
Zamora	28	11				14.0	☉		○	
Palencia	24	13	24			14.6	○		☉	○
Burgos (A)	21		21				○	○		○
Burgos	23	9	24			13.5	○		○	○
Valladolid (A)	26	11	25			13.5	○		○	○
Valladolid	28	11	27			13.8	○	○	○	○
Soria	27	10	25			12.6	○		○	○
Salamanca (A)	29	11	28			14.2	○		○	☉
Avila	26	12	27			14.2	☉		○	☉
Segovia	27	12	28			13.3	○		○	○
Navacerrada	21	18	21			14.2	○		○	☉
Madrid/Barajas	32	15	29			12.0	☉	○	○	☉
Madrid (Cdad.Universitaria)	32	19	30				☉	○	○	☉
Guadalajara	32	13					○		○	
Toledo	33	18	28			13.6	☉		○	☉
Cuenca	30	14	28			12.5	○		○	☉
Molina de Aragón		7				13.6			○	
Ciudad Real	33	14	31			12.7	☉	○	○	☉
Albacete (A)	32	15	27			11.8	☉	○	●	☉
Cáceres	35	21					○		○	
Badajoz (A)	36	18	33			13.8	○		○	○
Vitoria (A)	20	6	22				☉		≡●	○
Logroño	25	10	20			11.1	○		○	○
Logroño (A)	25	12	25			13.2	○	○	○	○
Pamplona	20		24				☉			○
Huesca (A)	26		24				☉			○
Daroca	26						☉			
Zaragoza (A)	26	14	26			13.5	☉	○	○	○
Zaragoza	26		25				○			○
Calamocha	27	5	25			13.7	☉	○	○	☉
Teruel	28	10	28				☉		○	☉
Lérida	27	14	27			13.8	☉		○	
Gerona (A)	25	11	25				☉		○	☉
Barcelona	23						☉	☉		
Barcelona (A)	22	17	23				☉	☉	☉	☉
Reus (A)	26	15	23			11.8	●		☉	☉
Tarragona	25	18				10.5	☉		☉	
Tortosa	28	14				13.4	☉		☉	

SÍMBOLOS UTILIZADOS EN LOS CUADROS DE METEOROS SIGNIFICATIVOS

- ☉ Llovizna
- ≡ Niebla
- ⚡ Relámpagos
- ▲ Granizo
- Despejado
- ☉ Nuboso
- ↙ NW 30 nudos
- ↘ NE 35 nudos
- ☉ Lluvia
- ≡ Niebla
- ☉ Tormenta
- ✱ Nieve
- ☉ Poco nuboso
- Cubierto
- ↙ SW 50 nudos
- ↘ SE 65 nudos

Estaciones	Temperaturas (°C)			Precipitación (l/m²)		Horas de sol ayer	Meteoros significativos			
	Máxima de ayer	Mínima de hoy	12 horas de hoy	06 ayer a 06 hoy	Hoy 06-12		18 horas de ayer	00 horas de hoy	06 horas de hoy	12 horas de hoy
Castellón de la Plana	26	18				9.4	☾		☾	
Valencia (A)	27	18	26			7.2	☾	☾	☉	☾
Valencia	26						☾			
Alicante (A)	26	19	26			10.4	☾	☾	☾	☾
Alicante	28	19				9.7	☾		☾	
Murcia (A)	29	17	27			8.9	☉		☉	☾
Murcia	29	19	27			9.3	☾		☾	☾
Cartagena	25	18					☉		☾	
San Javier	25	19	24			9.5	☾	☾	☾	☾
Sevilla (A)	34	18	29			13.5	☉	☉	☉	☉
Córdoba (A)	37	17	31			12.9	☉	☉	☉	☉
Jaén		21							☉	
Granada (A)	33	15	29			12.3	☉		☉	☉
Huelva	31		27				☉			☉
Jerez de la Frontera (A) ...	33	17	30				☉	☉	☉	☉
Cádiz	23	21	28			13.0	☉		☉	☉
San Fernando	31		29				☉		☉	☉
Tarifa		10							☾	☉
Málaga (A)	26	19	25			12.0	☉	☉	☾	☾
Almería (A)	29	20	27			11.0	☉	☉	☉	☉
Palma de Mallorca (A)	26	15	23			6.3	☾	☾	☾	☾
Mahón (A)	23	X	25			2.0	☾	☾	☾	☾
Ibiza (A)	27	19	25				☾	☾	☾	☾
Santa Cruz de Tenerife (A)...	24	12	22			11.4	☉		☾	☉
Santa Cruz de Tenerife	25	17	22			12.0	☉		☉	☉
Las Palmas (A)	22	18	23			9.5	☾	☾	☾	☉
Fuerteventura (A)	23	18	21			10.5	☉		☉	☾
Lanzarote (A)	27	16	26			10.0	☉		☾	☾
Ceuta	25		22				☾		☉	☾
Melilla	25	20	24			8.7	☉	☾	☾	☾



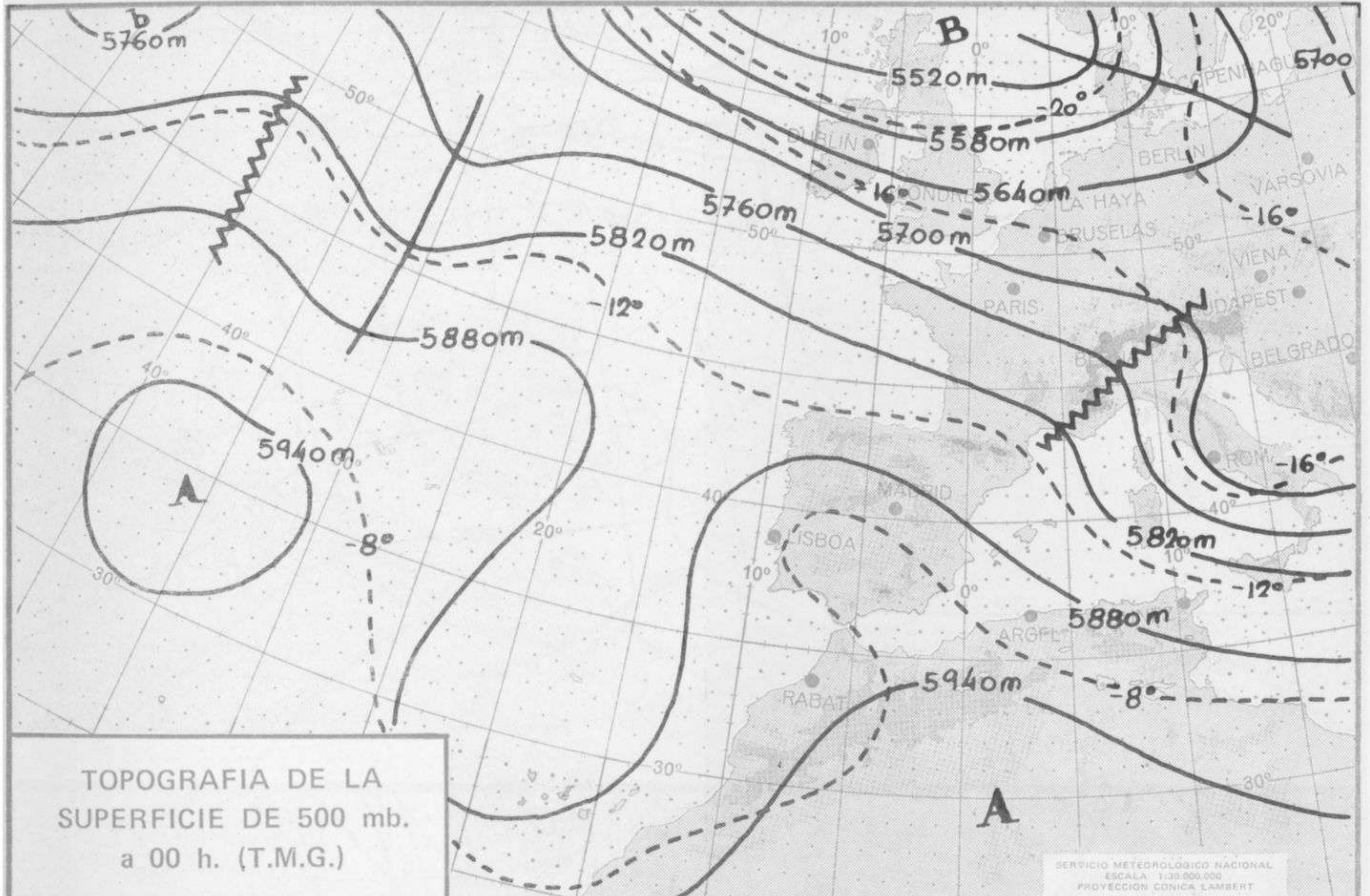




INFORMACION TECNICA DIARIA

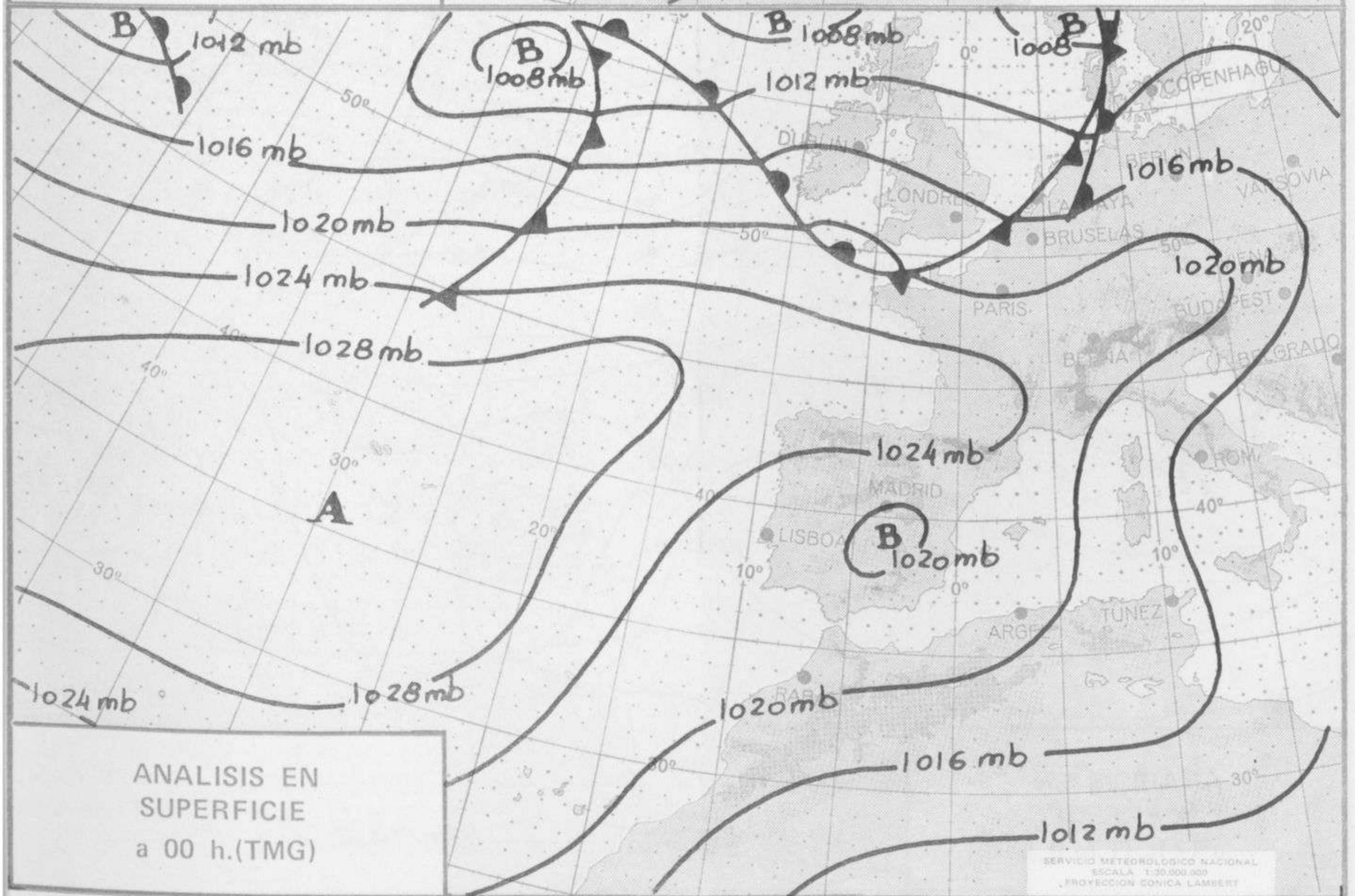
MADRID, LUNES 3 de JULIO de 1.972

Dirección postal: Centro de Análisis y Predicción (Ciudad Universitaria), Apartado 285 - Madrid - 3 - (España) - Teléfono: 244 35 00
Fonometeo local: teléfono 094 - Fonometeo España: teléfono 232 69 40 de Madrid



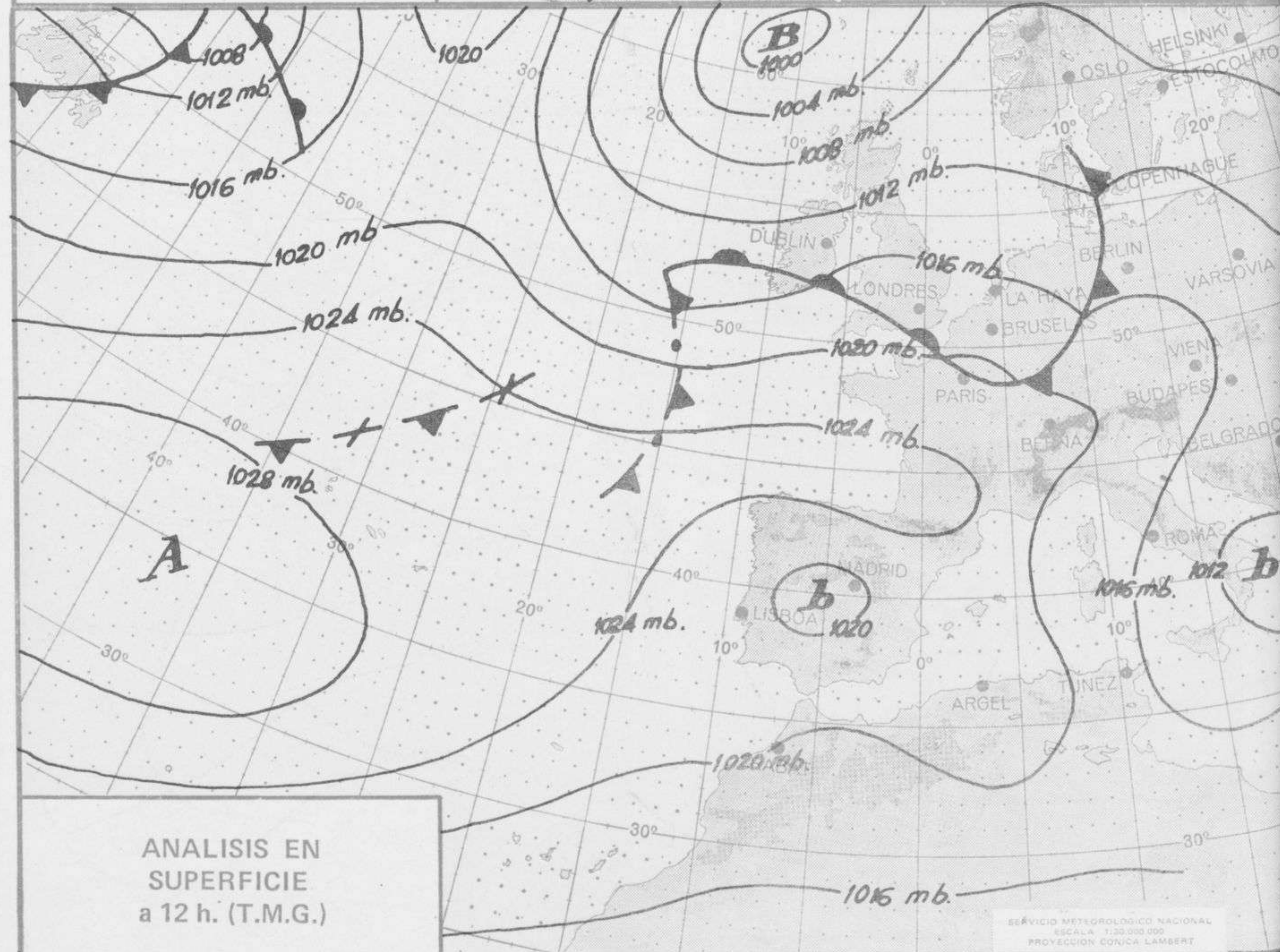
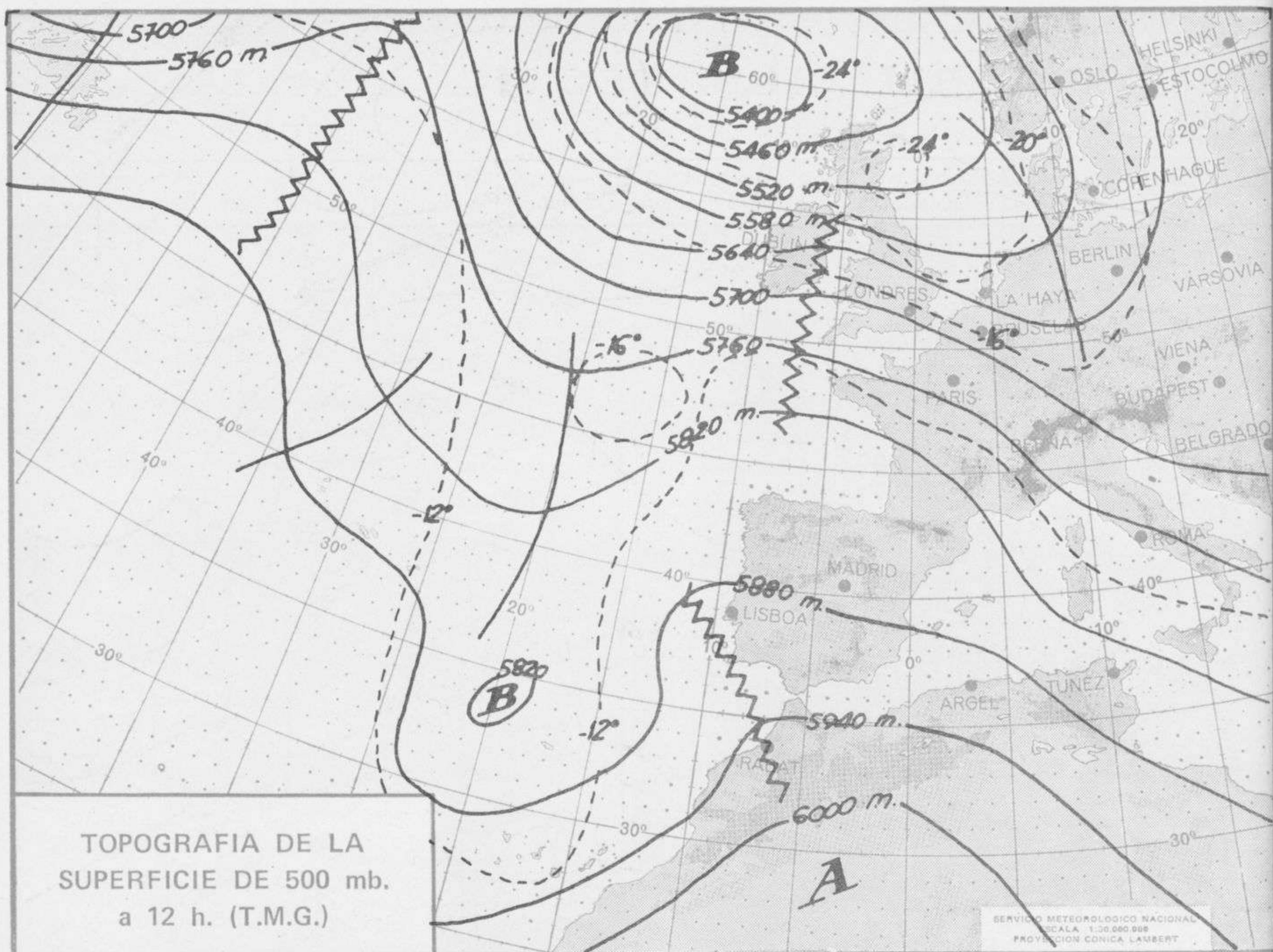
TOPOGRAFIA DE LA SUPERFICIE DE 500 mb. a 00 h. (T.M.G.)

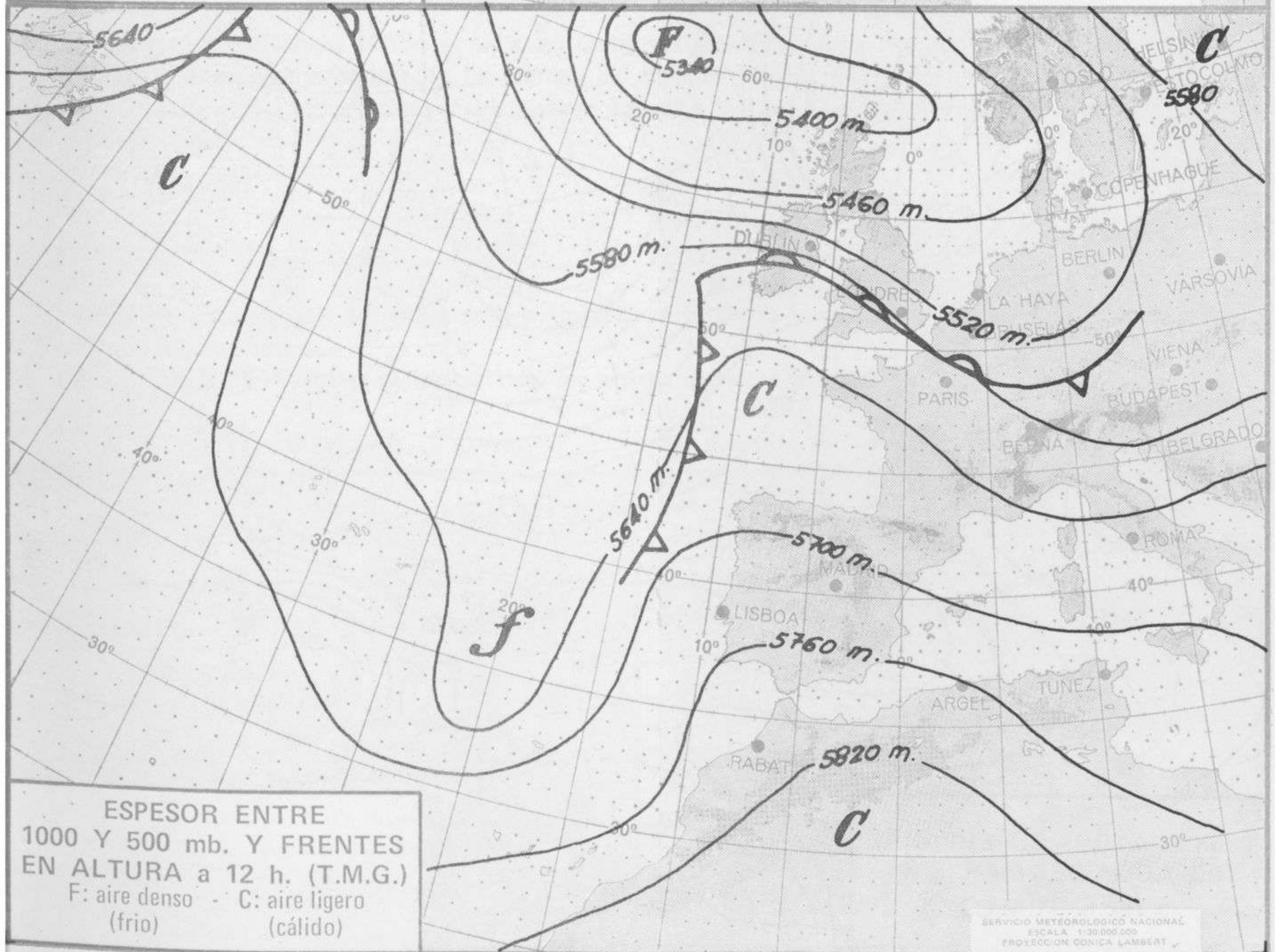
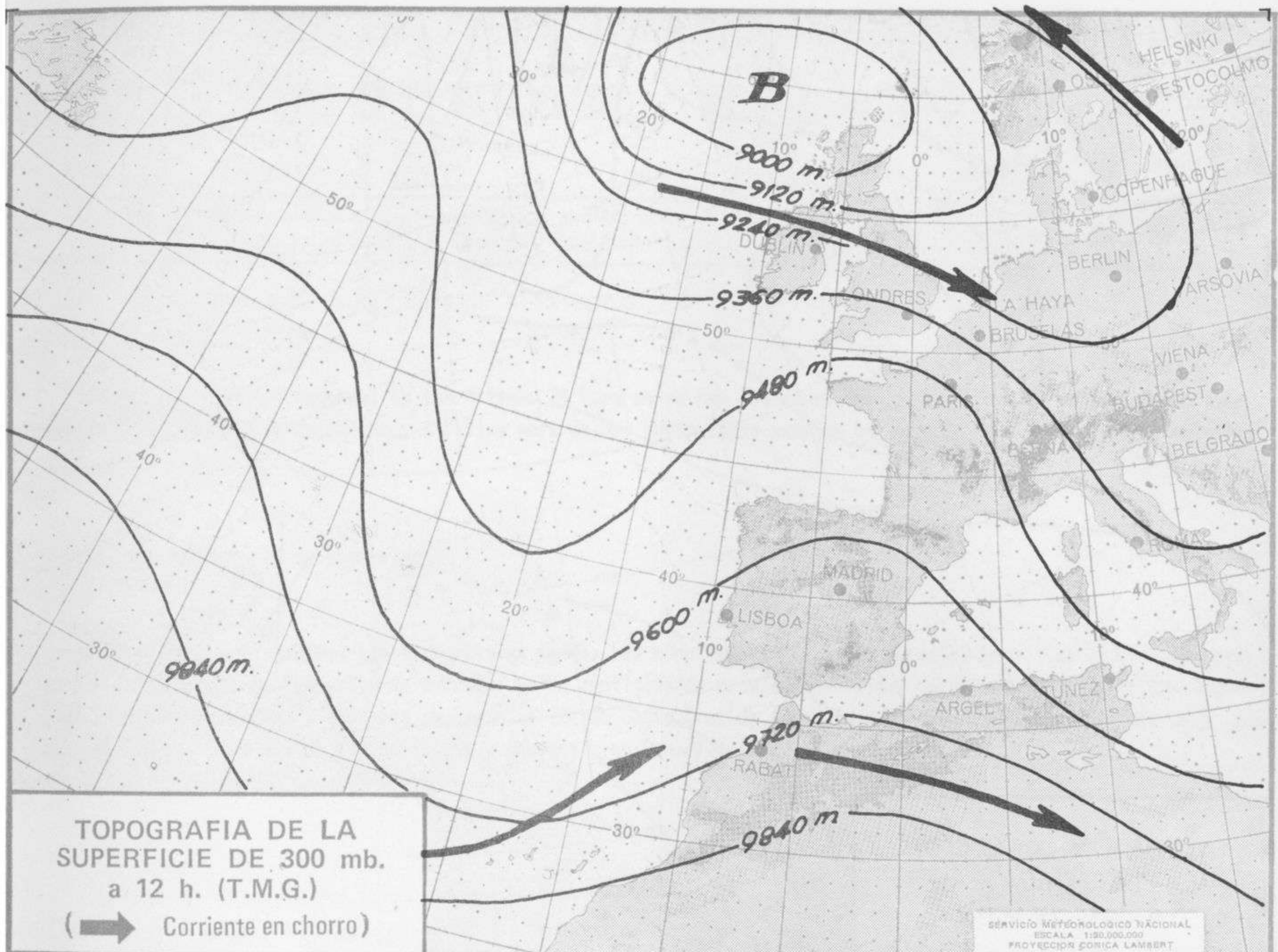
SERVICIO METEOROLOGICO NACIONAL ESCALA 1:30.000.000 PROYECCION CONICA LAMBERT

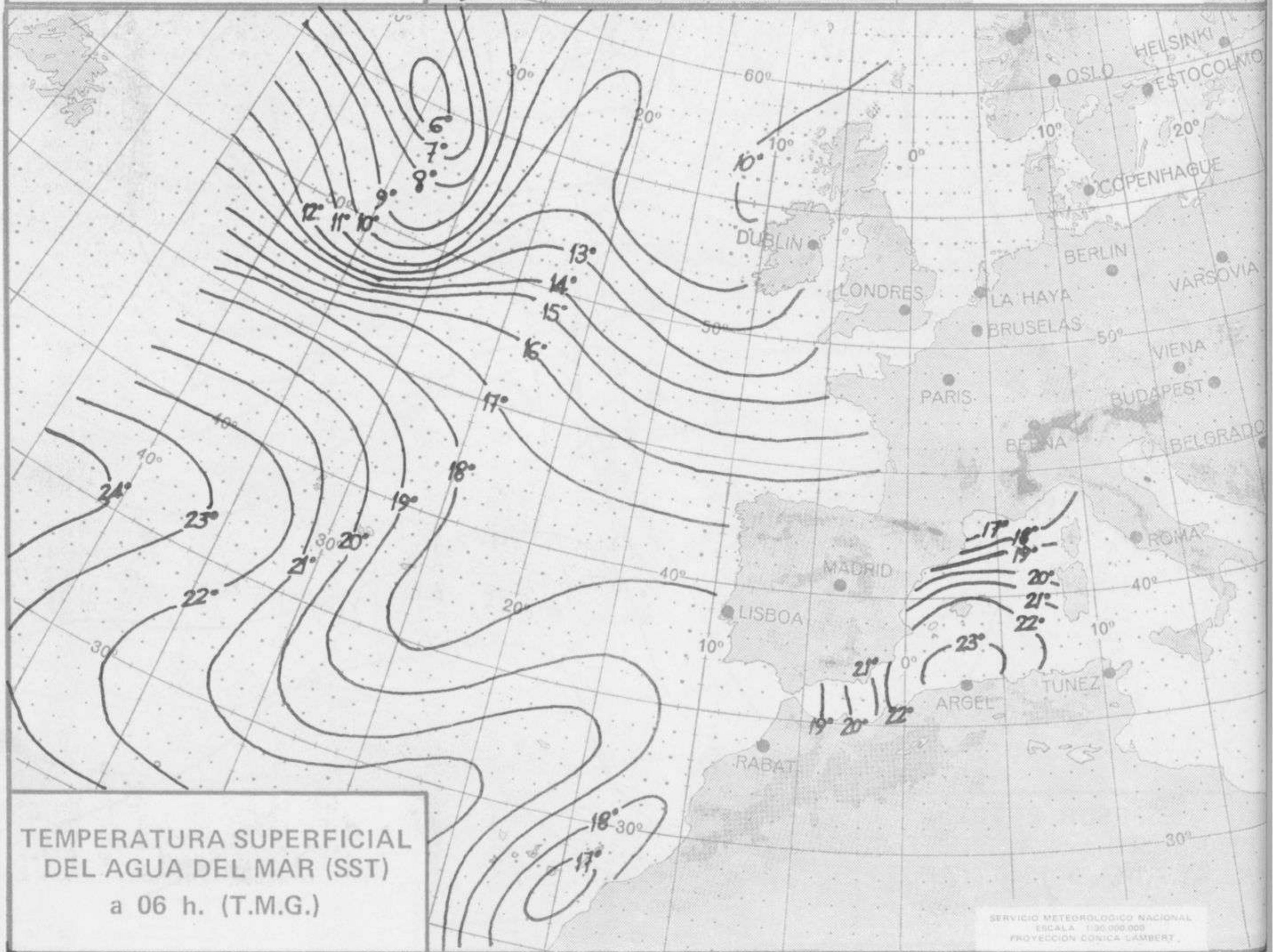
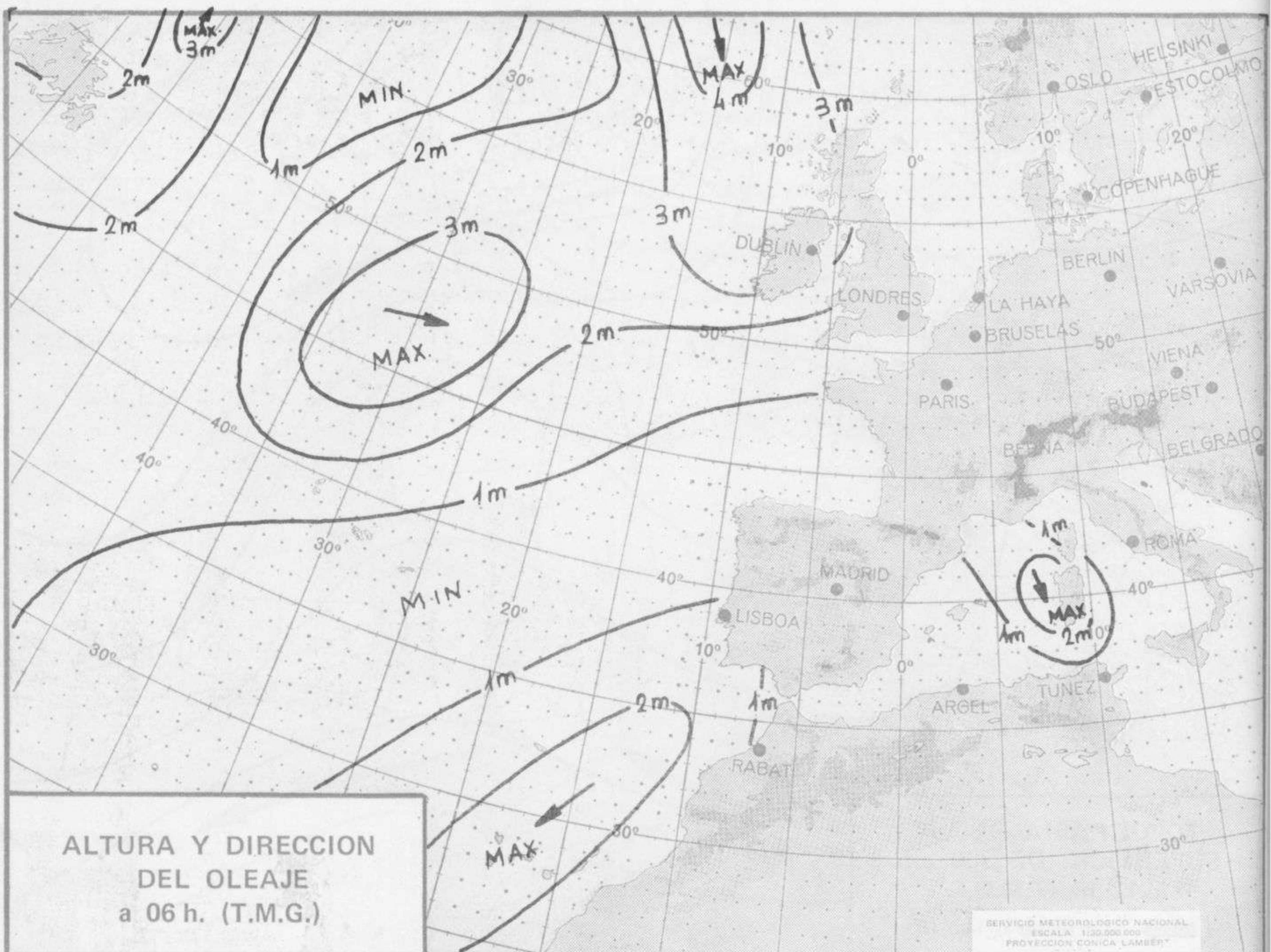


ANALISIS EN SUPERFICIE a 00 h.(TMG)

SERVICIO METEOROLOGICO NACIONAL ESCALA 1:30.000.000 PROYECCION CONICA LAMBERT









COMPLEMENTO A LA INFORMACION TECNICA DIARIA



Dirección postal: Centro de Análisis y Predicción (Ciudad Universitaria), Apartado 285 - Madrid - 3 - (España) - Teléfono: 244 35 00
 Fonometeo local: teléfono 094 - Fonometeo España: teléfono 232 69 40 de Madrid

MADRID, lunes 3 de JULIO de 1.972

R A D I O S O N D E O S																VIENTO EN ALTITUD					
LA CORUÑA 08 001				MADRID / BARAJAS 08 221				PALMA DE M. / SON BONET 08 302				SANTA CRUZ DE TENERIFE 60 020				Estación					
Sondeo a 00 h. (T.M.G.)				Sondeo a 00 h. (T.M.G.)				Sondeo a 00 h. (T.M.G.)				Sondeo a 00 h. (T.M.G.)				Indicativo					
Sondeo a 00 h. (T.M.G.)				Sondeo a 00 h. (T.M.G.)				Sondeo a 00 h. (T.M.G.)				Sondeo a 00 h. (T.M.G.)				Dia/hora					
Sondeo a 00 h. (T.M.G.)				Sondeo a 00 h. (T.M.G.)				Sondeo a 00 h. (T.M.G.)				Sondeo a 00 h. (T.M.G.)				Altitud dd ff dd ff dd ff					
PPP hhh TT DD dd ff				PPP hhh TT DD dd ff				PPP hhh TT DD dd ff				PPP hhh TT DD dd ff				Tierra					
1.000 219 15 31 04 12				1.000 169				1.000 205 18 28 00 00				1.000 180 19 39 11 04				1.000					
850 1597 13 60 35 19				850 1580 xx xx 04 14				850 1577 15 35 19				850 1575 18 14 18				1.500					
700 3190 6 30 31				700 3209 6 22 09				700 3190 6 30 31				700 3199 7 21 18				2.000					
500 5860 -11 28 17				500 5890 -9 28 15				500 5860 -11 28 17				500 5880 -9 23 35				3.000					
400 7520 -26 29 48				400 7580 -23 27 30				400 7520 -26 29 48				400 7580 -19 23 45				4.000					
300 9540 -44 29 64				300 9620 -28 15 26 45				300 9540 -44 29 64				300 9670 -33 23 45				5.500					
250 10740 -51 29 88				250 10850 -45 27 60				250 10740 -51 29 88				250 10340 -42 23 50				7.000					
200 12170 -58 28 62				200 12320 -52 26 90				200 12170 -58 28 62				200 12420 -51 23 35				9.000					
150 13950 -64				150 14150 -62 27 95				150 13950 -64				150 14240 -61 23 40				10.500					
100 16430 -66				100 16650 -53 28 50				100 16430 -66				100				12.000					
70				70				70				70				13.500					
50				50				50				50				16.000					
30				30				30				30				Estación					
20				20				20				20				Indicativo					
10				10				10				10				Dia/hora					
PPP TT DD				PPP TT DD				PPP TT DD				PPP TT DD				Tierra					
1019 15 31				949 23 69				1018 19 34				1017 19 44				1.000					
988 14 30				843 20 71				930 11 00				970 19 34				1.500					
961 18 64				710 7 57				872 12 36				917 22				2.000					
912 17 62				513 -7				720 8				381 -21				3.000					
761 8 59				350 -30				485 -13				219 -48				4.000					
714 6 61				281 -42				295 -45				150 -61				5.500					
598 -5 57				215 -50				168 -63								7.000					
554 -7 68				150 -62												9.000					
503 -11 69				84 -64												10.500					
297 -40 63				60 -60												12.000					
233 -54																13.500					
200 -56																16.000					
Sondeo a 12 h. (T.M.G.)				Sondeo a 12 h. (T.M.G.)				Sondeo a 12 h. (T.M.G.)				Sondeo a 12 h. (T.M.G.)				Estación					
Sondeo a 12 h. (T.M.G.)				Sondeo a 12 h. (T.M.G.)				Sondeo a 12 h. (T.M.G.)				Sondeo a 12 h. (T.M.G.)				Indicativo					
Sondeo a 12 h. (T.M.G.)				Sondeo a 12 h. (T.M.G.)				Sondeo a 12 h. (T.M.G.)				Sondeo a 12 h. (T.M.G.)				Dia/hora					
Sondeo a 12 h. (T.M.G.)				Sondeo a 12 h. (T.M.G.)				Sondeo a 12 h. (T.M.G.)				Sondeo a 12 h. (T.M.G.)				Tierra					
PPP hhh TT DD dd ff				PPP hhh TT DD dd ff				PPP hhh TT DD dd ff				PPP hhh TT DD dd ff				1.000					
1.000 204 18 56 99 02				1.000 164				1.000 207 23 58 22 14				1.000				1.000					
850 1596 16 66 13 04				850 1582 18 69 20 03				850 1594 12 57 01 14				850				1.500					
700 3218 7 74 17 02				700 3196 3 24 13				700 3200 6 31 25				700				2.000					
500 5890 -11 76 24 19				500 5860 -12 25 30				500 5880 -11 30 19				500				3.000					
400 7570 -24 73 24 19				400 7520 -25 25 40				400 7550 -24 29 27				400				4.000					
300 9500 -40 70 24 23				300 9560 -38 26 60				300 9590 -39 30 43				300				5.500					
250 10820 -46 24 40				250 10790 -47 26 80				250 10820 -47 29 26				250				7.000					
200 12280 -54 25 60				200 12240 -55 26 90				200 12270 -56 29 97				200				9.000					
150 14100 -60 26 58				150 14060 -63 27 90				150 14080 -58 30 80				150				10.500					
100 16610 -62 27 28				100 16530 -64 04 20				100 16600 -63				100				12.000					
70				70 18750 -56 06 10				70				70				13.500					
50				50				50				50				16.000					
30				30				30				30				Estación					
20				20				20				20				Indicativo					
10				10				10				10				Dia/hora					
PPP TT DD				PPP TT DD				PPP TT DD				PPP TT DD				Tierra					
1017 18 50				949 28 69				1018 25 59								1.000					
963 16 59				844 18 69				920 16 47								1.500					
914 20 71				703 3 76				848 12 58								2.000					
820 13 65				685 4				803 12 72								3.000					
767 12 74				573 -4				734 6								4.000					
504 -10 76				443 -20				696 6								5.500					
297 -40 70				273 -43				566 -4								7.000					
194 -55				218 -53				265 -45								9.000					
149 -61				177 -57				194 -57								10.500					
120 -62				149 -64				100 -63								12.000					
82 -62				109 -65												13.500					
67 -57				85 -61												16.000					
				56 -51																	

