



BOLETIN DIARIO

AÑO XXI
2ª Epoca
Núm. 119

MADRID, SABADO 29 de ABRIL de 1.972

Dirección postal: Centro de Análisis y Predicción (Ciudad Universitaria), Apartado 285 - Madrid - 3 - (España) - Teléfono: 244 35 00
Fonometeo local: teléfono 094 - Fonometeo España: teléfono 232 69 40 de Madrid

TIEMPO PASADO (de 12 horas de ayer a 12 horas, T.M.G., de hoy):

Nubosidad y precipitaciones: Ayer durante el día el cielo estuvo nuboso en Cantábrico oriental, alto Ebro y Menorca. En el resto de España continuó despejado. Hoy continuó muy nuboso en Menorca con alguna precipitación débil. En las demás regiones el cielo estuvo despejado. Hubo nieblas en Galicia, Sudeste, alto Ebro y puntos de Andalucía y Cataluña. Hoy está nuboso en Galicia, Cantábrico occidental y lentamente va aumentando la cantidad de nubes. Estuvo nuboso en Menorca con alguna llovizna, mejorando por la mañana. En el resto del país el cielo estuvo casi despejado y continuaron las nieblas en los mismos puntos.

Vientos fuertes: Ayer se han registrado intervalos fuertes del noroeste en puntos de Vizcaya y Ebro. Hoy no se registraron.

Temperaturas destacables: Las más altas se han registrado en Andalucía y Extremadura, destacando 27° en Sevilla. En las capitales canarias oscilaron de 21 a 22°. Las mínimas de hoy se observaron en Teruel con 1° bajo cero y en las Canarias con 15°. En los observatorios de montaña, la más baja se registró en Candanchú con 2° bajo cero.

PRONOSTICO PARA MAÑANA:

Cielo cubierto con lluvias o chubascos en Galicia y Cantábrico occidental que durante el transcurso del día se extenderán al resto del Cantábrico y vertiente atlántica, alcanzando a última hora Aragón y Pirineo. Aumento de nubosidad en la región mediterránea, progresivo aumento de la intensidad del viento con descenso de temperaturas máximas.

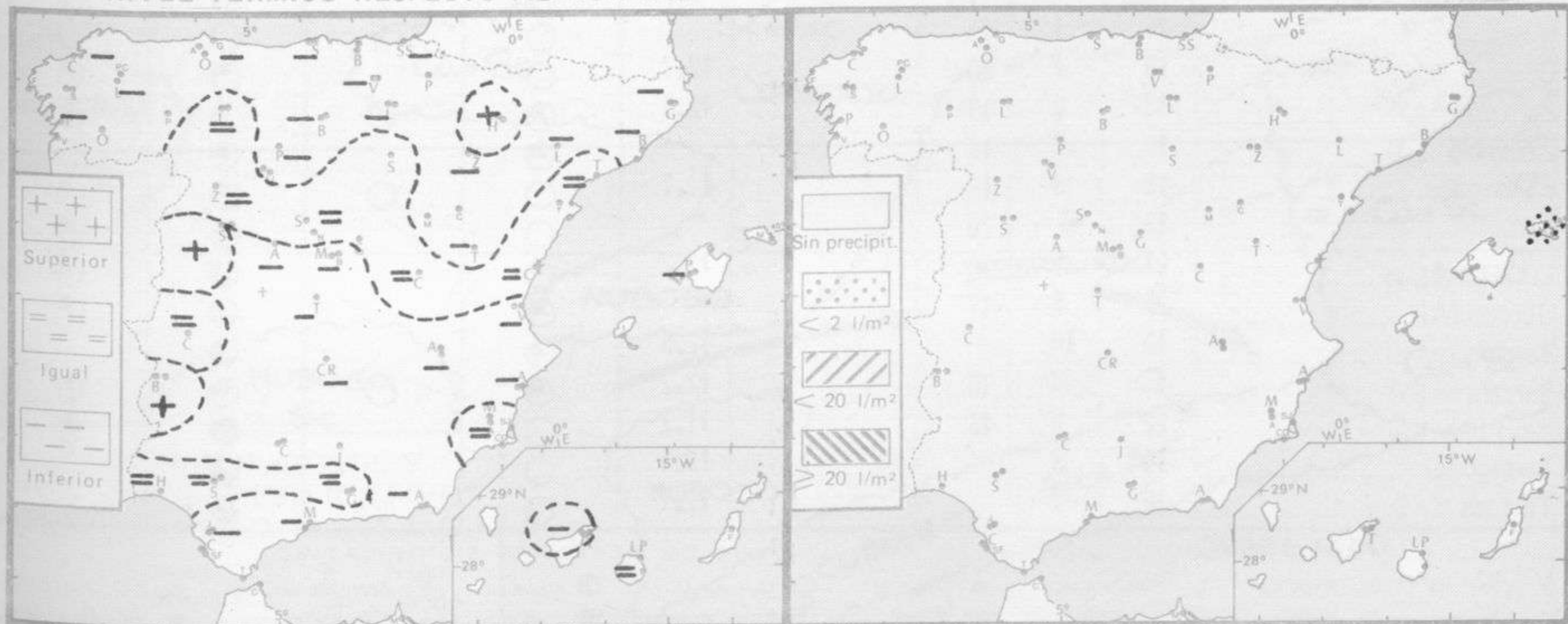
TENDENCIA PARA LOS DIAS1 y 2.....:

Día 1: Régimen de chubascos en el Cantábrico y vertiente atlántica. Nubosidad abundante con precipitaciones intermitentes en el área mediterránea. Intervalo de vientos racheados.

Día 2: Nubosidad variable con vientos racheados y algún chubasco disperso, más frecuente en el Cantábrico.

NIVEL TERMICO RESPECTO AL NORMAL

AREAS CON PRECIPITACION (12 h. ayer a 12 h. hoy)



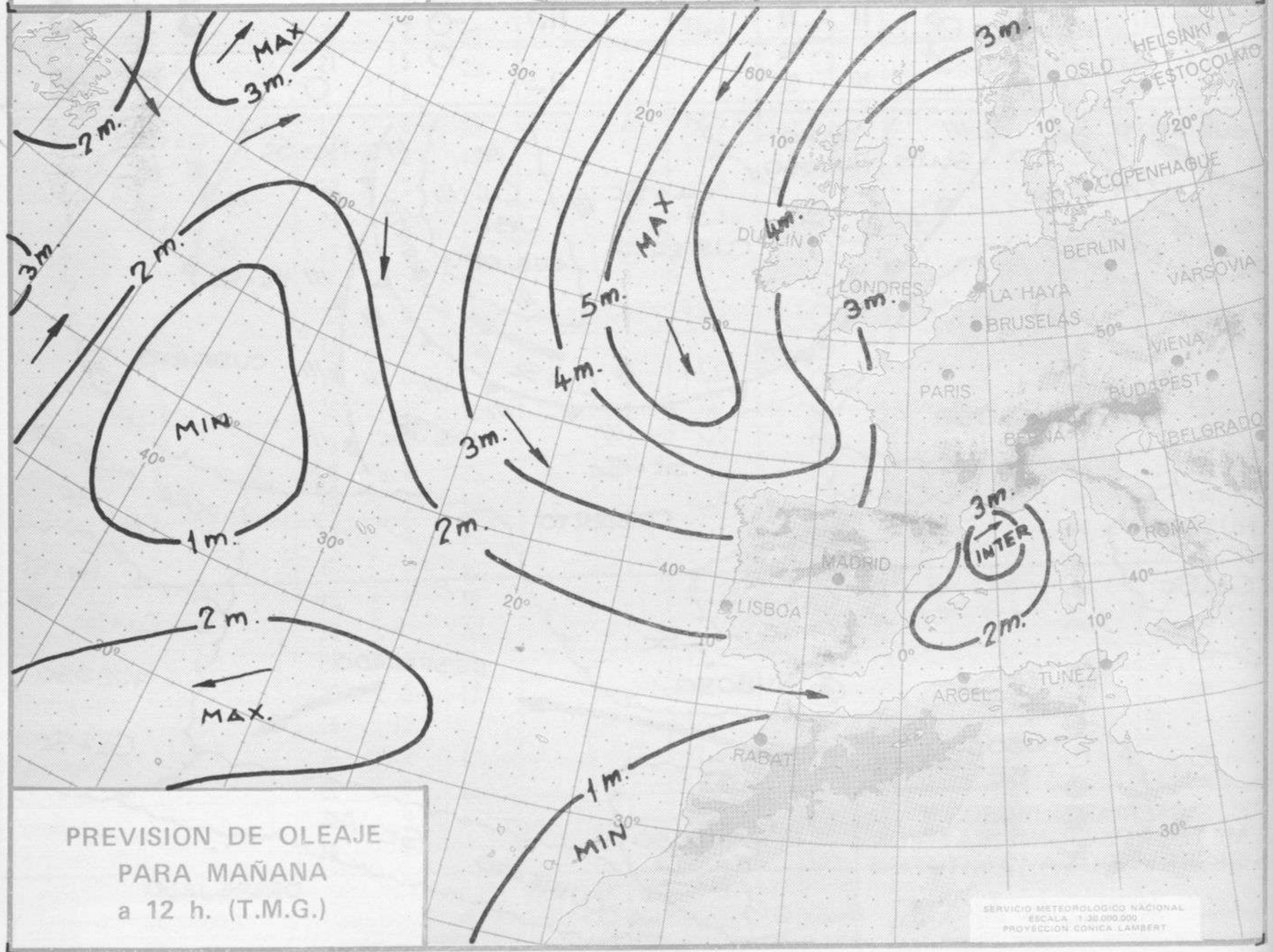
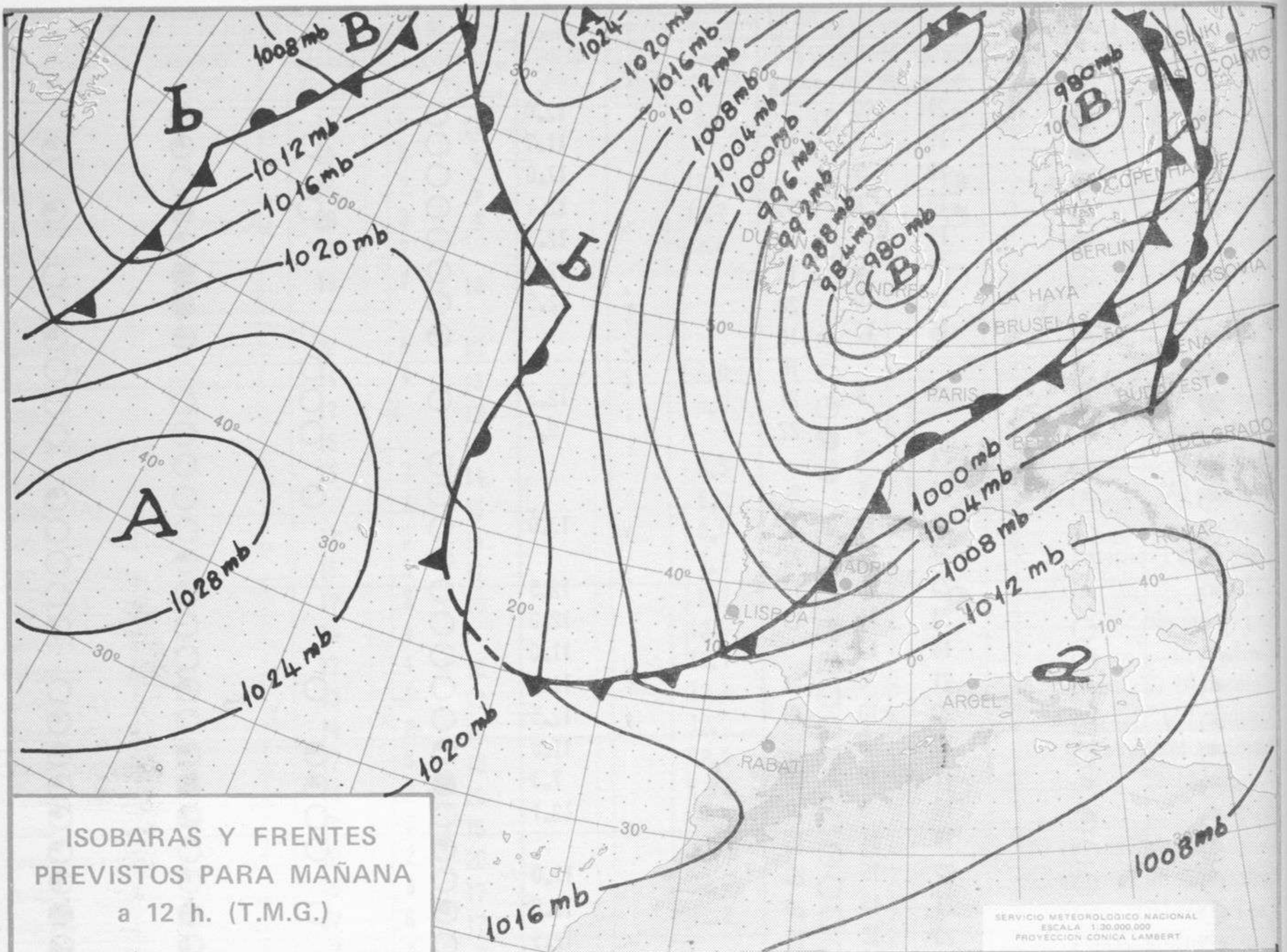
Estaciones	Temperaturas (°C)			Precipitación (l/m ²)		Horas de sol ayer	Meteoros significativos			
	Máxima de ayer	Mínima de hoy	12 horas de hoy	06 ayer a 06 hoy	Hoy 06-12		18 horas de ayer	00 horas de hoy	06 horas de hoy	12 horas de hoy
La Coruña	15	8	11			8.0	☁	☁	☁	☁
Monteventoso	16	6	9				☁	☁	☁	☁
Lugo (Punto Centro)	16	2	9			12.4	☁	☁	☁	☁
Santiago de Compostela (A)	20	3	9			12.7	☁	☁	☁	☁
Pontevedra	21	7				12.6	☁		☁	
Vigo (A)	19	7	10				☁	☁	☁	☁
Orense										
Ponferrada	22	4	19				☁		☁	☁
Asturias (A)	14	4	13			8.0	☁		☁	☁
Gijón	17	7	13			8.0	☁		☁	☁
Santander (A)	15		14				☁		☁	☁
Santander	15	7	14			9.5	☁	☁	☁	☁
Bilbao (A)		3	16			5.2			☁	☁
San Sebastian/Igueldo	14	5	14			0.0	☁	☁	☁	☁
San Sebastian (A)	15	3	17			9.5	☁		☁	☁
León (A)	17	3	18			9.2	☁	☁	☁	☁
Zamora	19	4				12.6	☁		☁	☁
Palencia	17	4	18			13.1	☁		☁	☁
Burgos (A)	13	-1	17			12.1	☁	☁	☁	☁
Burgos	14	2	18			12.0	☁	☁	☁	☁
Valladolid (A)	17	3	18			12.5	☁	☁	☁	☁
Valladolid	18	2	20			12.7	☁	☁	☁	☁
Soria	18	0	16			9.9	☁		☁	☁
Salamanca (A)	20	2	20			12.8	☁		☁	☁
Avila	15	3	17			12.9	☁		☁	☁
Segovia	17	6	17			12.8	☁		☁	☁
Navacerrada	7	X	7				☁		☁	☁
Madrid/Barajas	22	2	22			11.8	☁	☁	☁	☁
Madrid (Cdad.Universitaria)	21	5	22				☁	☁	☁	☁
Guadalajara		3							☁	☁
Toledo	17	6	22			12.5	☁		☁	☁
Cuenca	20	2	18			12.7	☁		☁	☁
Molina de Aragón	17	7	18			7.8	☁	☁	☁	☁
Ciudad Real	23	2	22			12.3	☁		☁	☁
Albacete (A)	21	2	20			13.0	☁		☁	☁
Cáceres	25	12	20				☁		☁	☁
Badajoz (A)	26	8	20			12.7	☁	☁	☁	☁
Vitoria (A)	13	0	19				☁		☁	☁
Logroño	17	0				6.6	☁		☁	☁
Logroño (A)	16	1	16			7.7	☁	☁	☁	☁
Pamplona	X	2	16			5.0	☁		☁	☁
Huesca (A)	20	1	15				☁		☁	☁
Daroca	19	1	20			12.7	☁		☁	☁
Zaragoza (A)	13	3	19			12.5	☁	☁	☁	☁
Zaragoza	16	7	18				☁		☁	☁
Calamocha	18	4	19			11.7	☁	☁	☁	☁
Teruel	18	-1	20				☁		☁	☁
Lérida	21	5	16			12.2	☁		☁	☁
Gerona (A)	20	5	17				☁		☁	☁
Barcelona	16	10				12.5	☁		☁	☁
Barcelona (A)	16	8	16			12.2	☁	☁	☁	☁
Reus (A)	22	8	16			11.2	☁		☁	☁
Tarragona	19	9				10.5	☁		☁	☁
Tortosa	16	7				12.7	☁		☁	☁

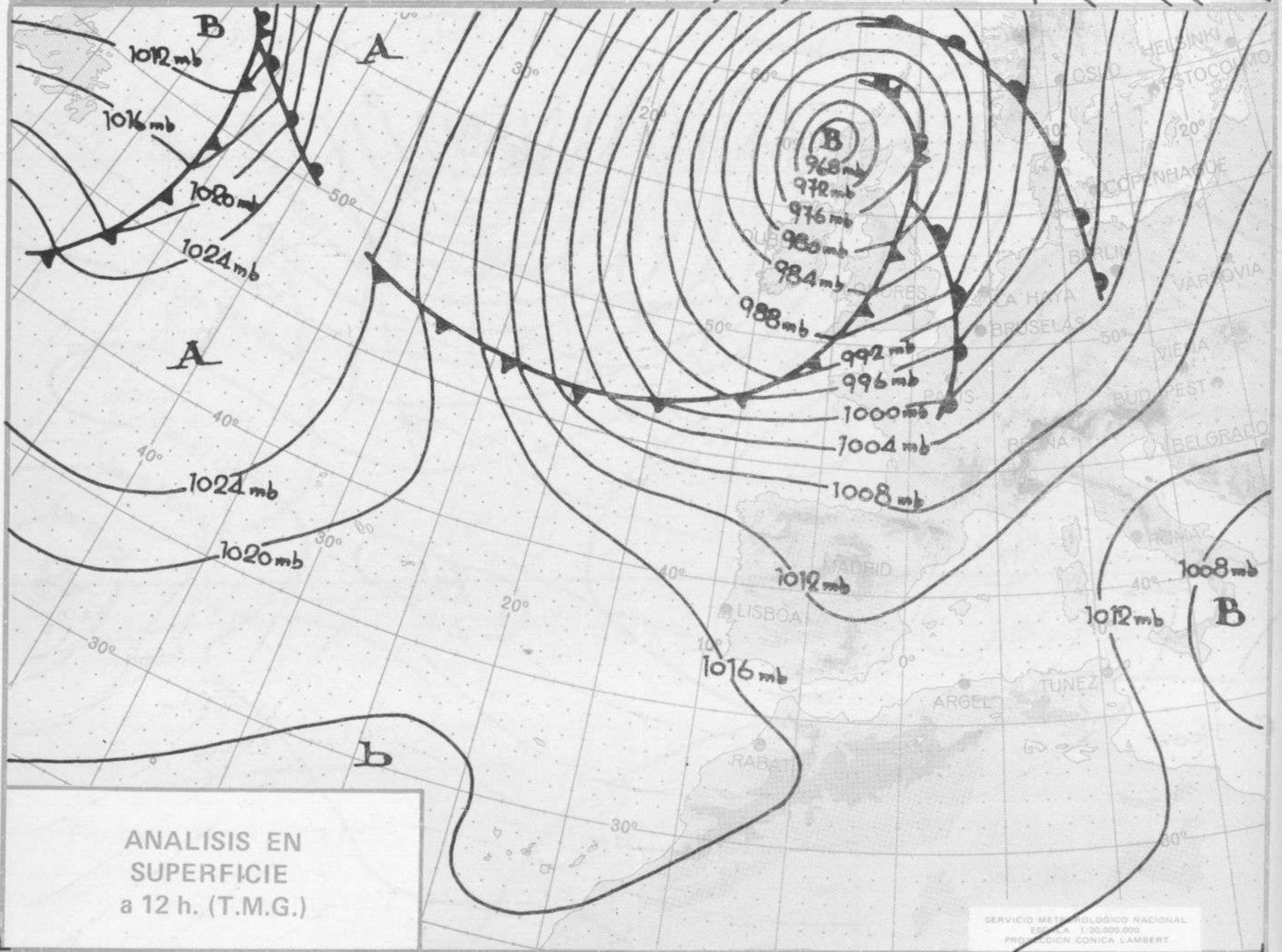
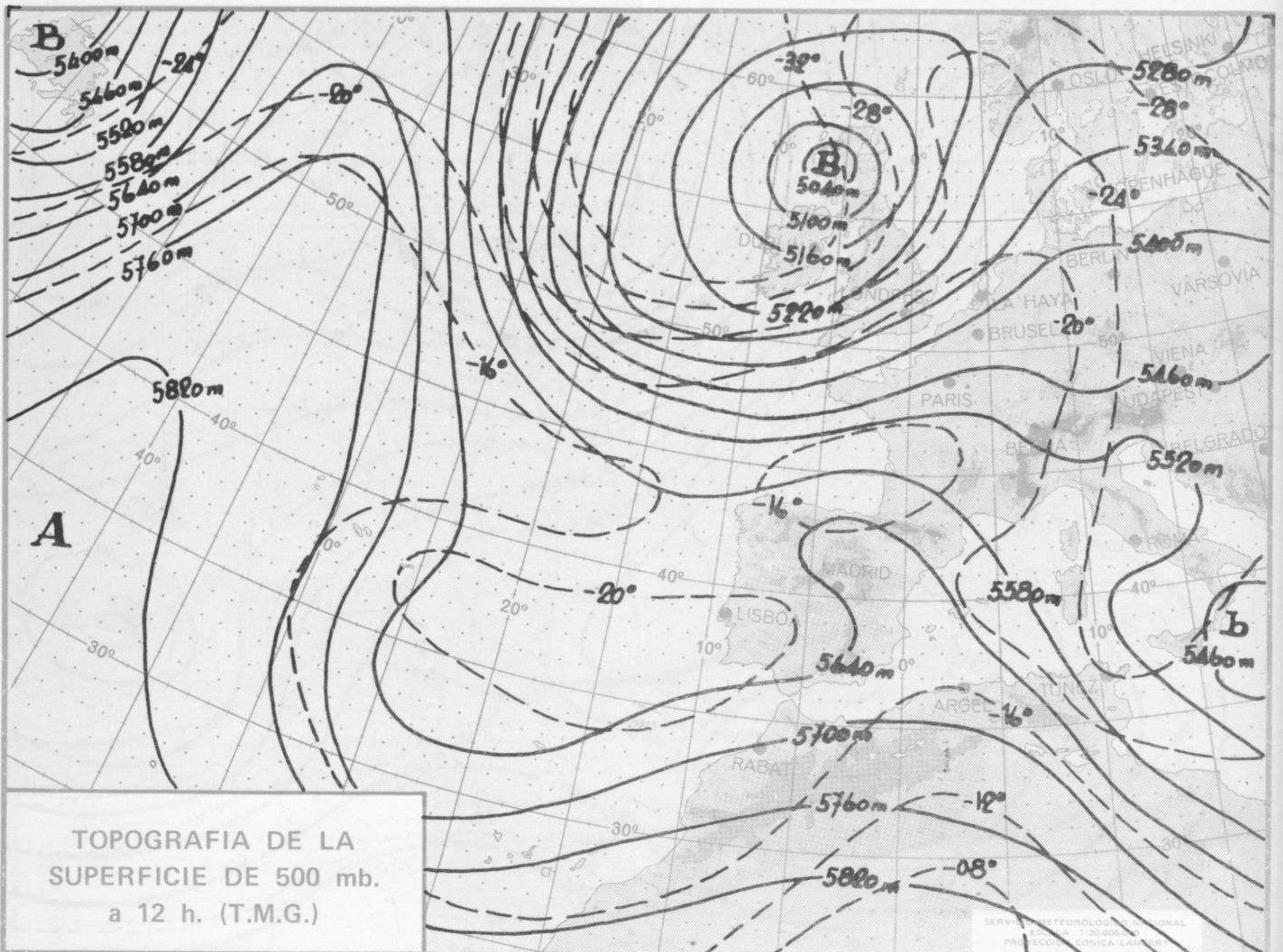
SÍMBOLOS UTILIZADOS EN LOS CUADROS DE METEOROS SIGNIFICATIVOS

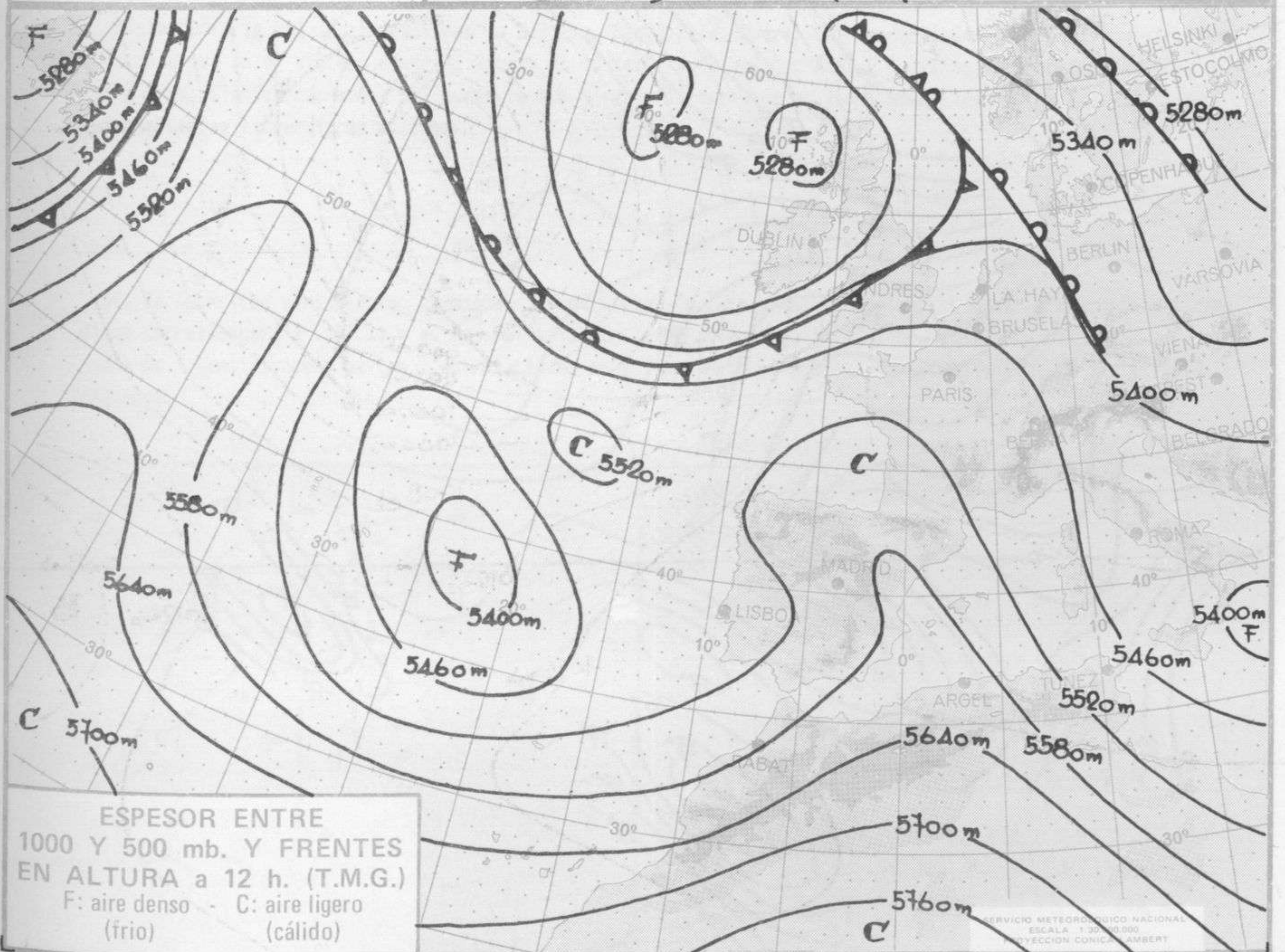
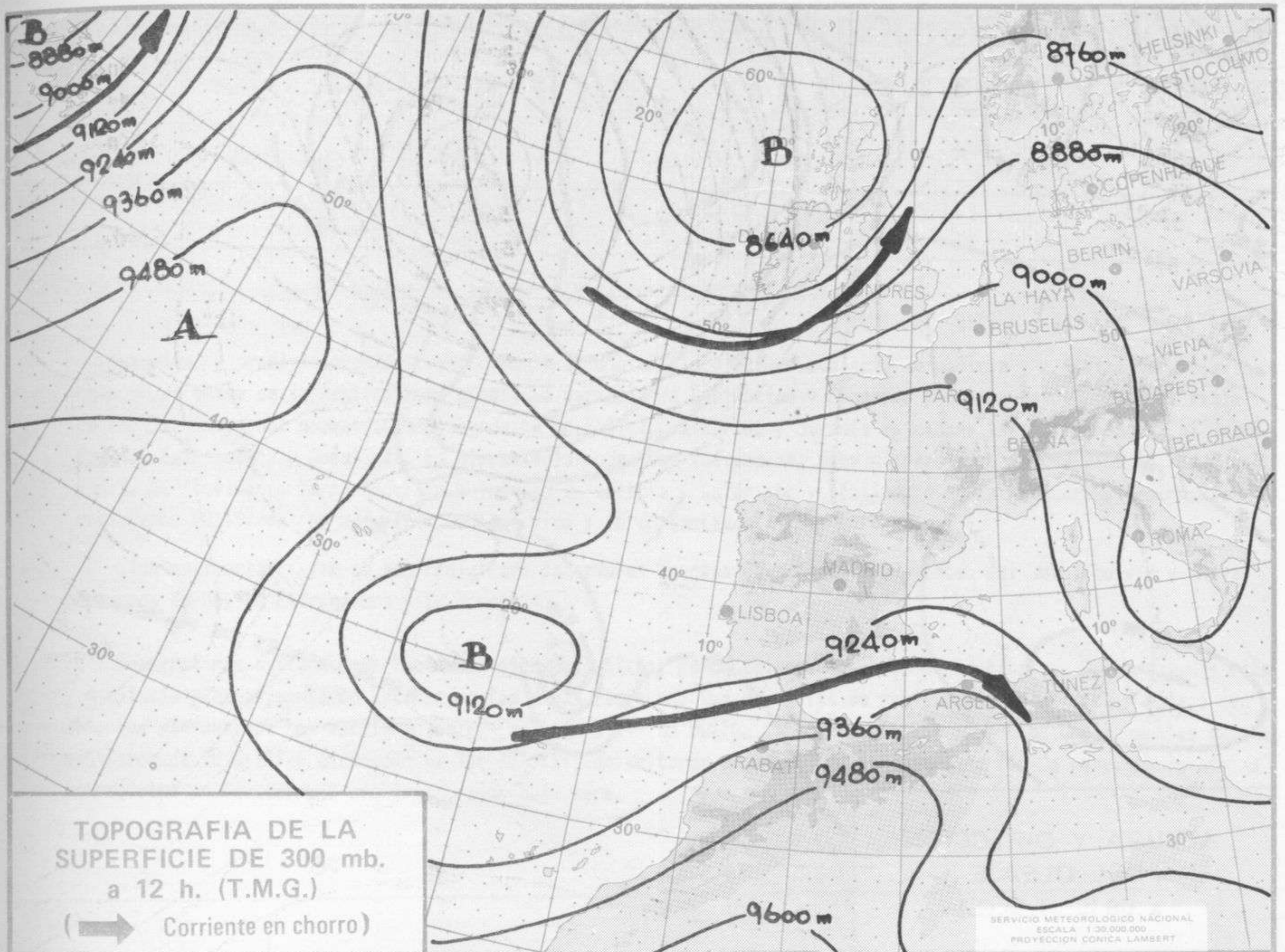
- ☁ Llovizna ☁ Neblina ⚡ Relámpagos ⚡ Granizo ☁ Despejado ☁ Nuboso ⚡ NW 30 nudos ⚡ NE 35 nudos
 ☁ Lluvia ☁ Niebla ☁ Tormenta ⚡ Nieve ☁ Poco nuboso ☁ Cubierto ⚡ SW 50 nudos ⚡ SE 65 nudos

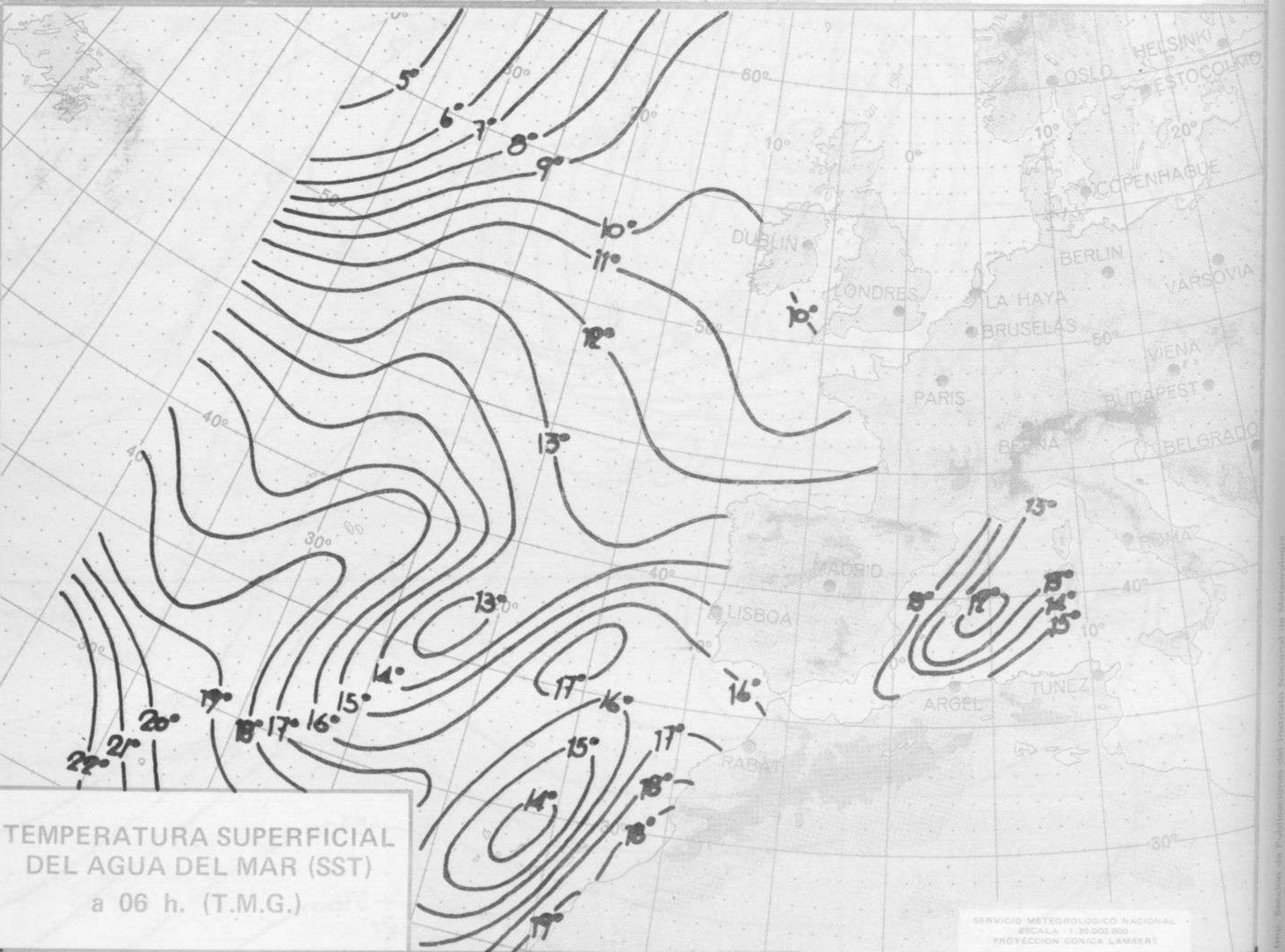
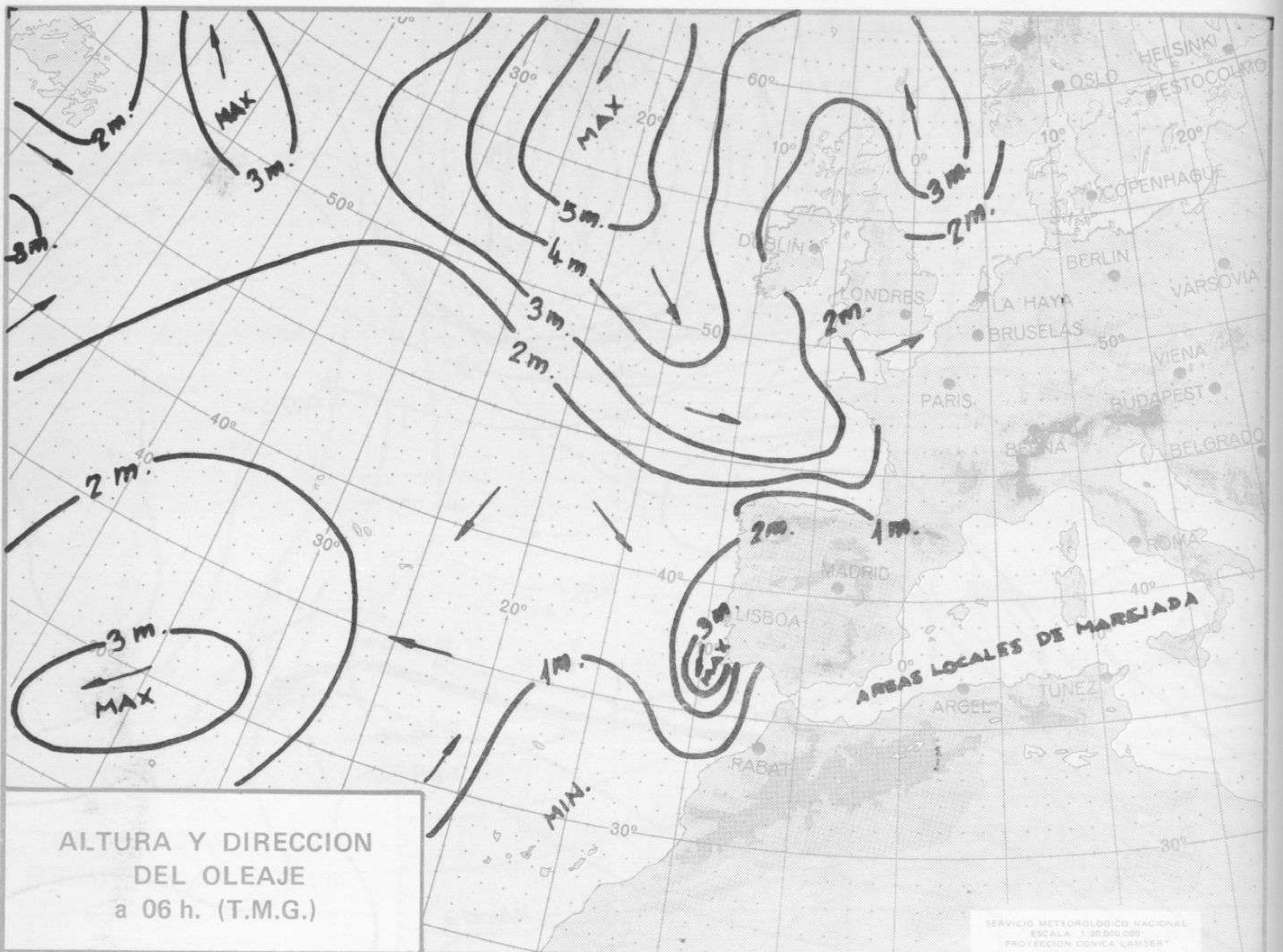
Estaciones	Temperaturas (°C)			Precipitación (l/m²)		Horas de sol ayer	Meteoros significativos			
	Máxima de ayer	Mínima de hoy	12 horas de hoy	06 ayer a 06 hoy	Hoy 06-12		18 horas de ayer	00 horas de hoy	06 horas de hoy	12 horas de hoy
Castellón de la Plana	21	10				12.0	○		☉	
Valencia (A)	19	6	20			11.7	○	○	☉	☉
Valencia	18	9				11.0	○		○	
Alicante (A)	18	8	19			12.4	○	○	☉	☉
Alicante	19	8				12.3	○		☉	
Murcia (A)	23	9	18			12.3	○		☉	○
Murcia	22	10	20			12.5	○		☉	○
Cartagena	16	11	13				☉		☉	☉
San Javier			16					○		○
Sevilla (A)	27	9	21			12.5	○	○	○	○
Córdoba (A)		6	22			9.2		○	○	○
Jaén	24	9					○		○	
Granada (A)	23	6	20				○	○	○	☉
Huelva	26	13	20			13.0	○		○	○
Jerez de la Frontera (A) ...	27	8	21				○		☉	○
Cádiz	23	16	17			12.5	○		○	○
San Fernando	23	11	19			12.0	○		○	☉
Tarifa	18	13				11.0	○		○	○
Málaga (A)	21	8	21			11.6	○	○	☉	○
Almería (A)	20	10	18			12.5	○		○	☉
Palma de Mallorca (A)	16	5	16			11.6	☉	☉	☉	☉
Mahón (A)	17	10	16	1		7.3	☉	☉	☉	☉
Ibiza (A)	19	8	17			12.1	○	○	☉	☉
Santa Cruz de Tenerife (A)...	19	11	18				☉	○	○	☉
Santa Cruz de Tenerife	22	15	20			11.0	○		☉	☉
Las Palmas (A)	21	15	20			12.0	☉	○	☉	☉
Fuerteventura (A)	23	16	19			12.5	○		☉	☉
Lanzarote (A)	25	14	18			11.7	○		☉	☉
Ceuta	X		19				○			○
Melilla		10	22			11.5		○	○	☉













COMPLEMENTO A LA INFORMACION TECNICA DIARIA



Dirección postal: Centro de Análisis y Predicción (Ciudad Universitaria), Apartado 285 - Madrid - 3 - (España) - Teléfono: 244 35 00
 Fonometeo local: teléfono 094 - Fonometeo España: teléfono 232 69 40 de Madrid

Madrid, sábado 29 de ABRIL de 1.972

R A D I O S O N D E O S																VIENTO EN ALTITUD																
LA CORUÑA 08 001				MADRID / BARAJAS 08 221				PALMA DE M./SON BONET 08 302				SANTA CRUZ DE TENERIFE 60 020				Estación																
Sondeo a 00 h.(T.M.G.)				Sondeo a 00 h.(T.M.G.)				Sondeo a 00 h.(T.M.G.)				Sondeo a 00 h.(T.M.G.)				Indicativo																
PPP	hhh	TT	DD	ddd	ff	PPP	hhh	TT	DD	ddd	ff	PPP	hhh	TT	DD	ddd	ff	PPP	hhh	TT	DD	ddd	ff	Altitud	dd	ff	dd	ff				
1.000	156	10	44	01	04	1.000	132					1.000	141	10	05	00	00	1.000	154	16	18	00	00	Tierra								
850	1509	8	62	33	06	850	1472	10	27	04		850	1407	6	57	34	08	850	1530	13	50	00	00	1.000								
700	3088	0	62	33	12	700	3050	0	25	05		700	3053	-1	35	16		700	3116	1	25	30		1.500								
500	5690	-18	50	33	18	500	5650	-20	32	12		500	5630	-22	32	43		500	5730	-17	27	50		2.000								
400	7320	-30	50	34	14	400	7260	-33	30	08		400	7220	-35	32	43		400	7300	-31	27	40		3.000								
300	9290	-48		35	27	300	9220	-40	02	25		300	9160	-51	31	62		300	9340	-40	26	50		4.000								
250	10460	-58		36	38	250	10400	-55	28	25		250	10330	-56	31	62		250	10530	-54	27	50		5.500								
200	11050	-53		03	30	200	11020	-53	26	40		200	11750	-57	29	80		200	11930	-53	27	70		7.000								
150	13620	-63		36	20	150	13630	-57	26	50		150	13570	-58					150	13670	-72	27	70		10.500							
100						100						100						100						12.000								
70						70						70						70						13.500								
50						50						50						50						16.000								
30						30						30						30						Estación								
20						20						20						20						Indicativo								
10						10						10						10						Dia/hora								
PPP TT DD				PPP TT DD				PPP TT DD				PPP TT DD				PPP TT DD				PPP TT DD				PPP TT DD				Tierra				
1012	10	30	202	-63	942	12	60			1001	9	13			1014	10	10			1014	10	10			1.000							
944	9	56	108	-63	901	12				901	12	00			901	13	07			901	13	07			1.500							
914	12	61			740	2				947	9	20			887	15	20			887	15	20			2.000							
870	11	62			707	1				894	9	50			716	2				716	2				3.000							
829	7	62			516	-10				785	2	52			553	-13	50			553	-13	50			4.000							
812	7	62			271	-53				725	1	31			315	-44				315	-44				5.500							
645	-3	62			224	-57				272	-56				166	-70				166	-70				7.000							
520	-16	59			172	-59				123	-50				126	-77				126	-77				9.000							
461	-23	57			150	-57																			10.500							
440	-25	46																							12.000							
330	-40	56																							13.500							
234	-62																								16.000							
224	-59																								Estación							
Sondeo a 12 h.(T.M.G.)				Sondeo a 12 h.(T.M.G.)				Sondeo a 12 h.(T.M.G.)				Sondeo a 12 h.(T.M.G.)				Sondeo a 12 h.(T.M.G.)				Sondeo a 12 h.(T.M.G.)				Indicativo								
PPP	hhh	TT	DD	ddd	ff	PPP	hhh	TT	DD	ddd	ff	PPP	hhh	TT	DD	ddd	ff	PPP	hhh	TT	DD	ddd	ff	PPP	hhh	TT	DD	ddd	ff			
1.000	100	10	44	24	14	1.000	96					1.000	124	15	50	20	10	1.000	154	18	44	17	04	Tierra								
850	1434	5	60	25	19	850	1472	-1	75	22	15	850	1473	7	64	21	14	850	1520	9	56	23	04	1.000								
700	3003	-2	60	27	20	700	3041	-2	25	20		700	3042	-2	65	27	27	700	3100	2	20	35		1.500								
500	5610	-10	60	26	22	500	5640	-19	13	03		500	5640	-20	50	31	31	500	5740	-17	27	50		2.000								
400	7240	-30	60	27	22	400	7260	-30	04	04		400	7260	-30	08	30	53	400	7330	-30	27	45		3.000								
300	9220	-45		27	15	300	9230	-47	05	25		300	9240	-47	30	33		300	9350	-46	25	05		4.000								
250	10410	-54		29	11	250	10420	-55	07	15		250	10410	-57	30	33		250	10540	-54	26	50		5.500								
200	11010	-64		30	14	200	11030	-59	30	16		200	11830	-57	29	95		200	11950	-61	26	60		7.000								
150						150	1030	-59	25	35		150	14050	-58	29	04		150	13710	-69	26	40		9.000								
100						100	10100	-60	36	30		100	10200	-59	30	35		100	10050	-77	27	40		10.500								
70						70	10300	-61	27	25		70	10420	-60	29	17		70	10330	-75	27	10		12.000								
50						50						50						50						13.500								
30						30						30						30						16.000								
20						20						20						20						Estación								
10						10						10						10						Indicativo								
PPP TT DD				PPP TT DD				PPP TT DD				PPP TT DD				PPP TT DD				PPP TT DD				PPP TT DD				Tierra				
100	11	40			940	19	71			1009	16	50			1014	19	42			1014	19	42			1.000							
070	1	02			931	15	69			020	7	25			942	13	38			942	13	38			1.500							
053	5	00			872	11	67			036	7	00			802	8	50			802	8	50			2.000							
054	3	75			760	1	03			718	-2	60			774	5	45			774	5	45			3.000							
054	-4	65			736	1				600	-2	70			712	2				712	2				4.000							
643	-4	74			607	-9				468	-23	57			630	-2				630	-2				5.500							
452	-18	70			570	-10				390	-30	60			250	-54				250	-54				7.000							
332	-40	53			453	-24	57			243	-50				112	277				112	277				9.000							
200	-63				402	-30	60			234	-60														10.500							
170	-60				327	-43																			12.000							
102	-62				226	-59																			13.500							
					141	-50																			16.000							

