



MINISTERIO DEL AIRE

Boletín diario del Servicio Meteorológico Nacional

AÑO XX
2ª Epoca

MADRID VIERNES 26 DE NOVIEMBRE DE 1971

Núm. 330.

CENTRO DE ANALISIS Y PREDICION (Ciudad Universitaria) - APARTADO 285 - MADRID - Teléf 2 44 35 00

ESTACIONES	TEMPERATURA		PRECIPITACION		Horas de sol	ESTACIONES	TEMPERATURA		PRECIPITACION		Horas de sol	ESTACIONES	TEMPERATURA		PRECIPITACION		Horas de sol	TEMPERATURAS EXTREMAS (De las capitales Peninsulares)	
	Máx.	Min.	Noche	Día			Máx.	Min.	Noche	Día			Máx.	Min.	Noche	Día			Máx.
La Coruña	11	6			0.7	Navacerrada (*)	2	-10			3.8	Castellón	5				0.0	MAXIMA: 18° en Huelva. MINIMA: 8° bajo cero en Avila, y Salamanca.	
Monteventoso	10	5				Madrid/Barajas	12	-1			8.6	Valencia (A)	13	1			0.0		
Bares						Madrid	10	1			8.6	Valencia	12	3			0.0		
Lugo (P.Centro)	9	1			0.2	Madrid/C.Vientos	10	0			8.7	Alicante (A)	14						
Santiago (A)	10	2			3.0	Getafe	11	0			8.8	Alicante	15	8	ip		1.2		
Pontevedra	15	4				Guadalajara	5	-2				Aitana	11		ip		1.7		
Vigo (A)	10	-1				Toledo	2	-1			8.1	Murcia/Alcant.	8	8			0.2		
Vigo	11	4			9.0	Cuenca	10	-3			8.0	Murcia	13						
Orense						Molina de Arag.	5					Castillo Galeras	11	8	17	2			
Ponferrada	7	-3				Ciudad Real	10	-3			7.4	San Javier	14						
						Albacete (A)	10	-3			2.3							OBSERVACIONES DE MADRID (Parque del Retiro)	
						Cáceres	11	1											TEMPERATURAS Máx. 10,0 a 14,00 h. Mín. 1,0 a 6,00 h. a 1 h. 1,5 a 13 h. 9,1 a 7 h. 1,4 a 18 h. 7,2
Asturias (A)						Badajoz (A)	15	2			9.2	Sevilla (A)	16	6	1		2.6		
Gijón	12	5			2.4	Vitoria (A)	4	0	ip		7.3	Córdoba (A)	16	6	ip		0.0		
Santander (A)	7					Logroño	6	-1			7.5	Jaén	13	2	ip				
Santander	9	5			1.0	Logroño (A)	7	0			4.5	Granada (A)		0	2		0.0		
Bilbao (A)	8	0	ip		0.9	Pamplona	5	-1				Huelva	18	8	1		8.5		
S. Sebastián/Ig.	6	-1			1.0	Huesca/Monfl.	7					Jerez de la F.ª (A)	11	5	9	1			
S. Sebastián (A)	4	-2	ip		1.9	Candanchú (*)	-4					Cádiz	12	6	22		0.0		
						Veruela						San Fernando	14	3	17	ip	0.0		
						Daroca	6	-7			6.4	Tarifa	12	5	43	ip	0.0		
						Zaragoza (A)	9	-1			8.1	Málaga (A)	12	6	20	11	0.0		
						Zaragoza	9	1				Almería (A)	9	11			0.0		
						Calamocha	4	-10			6.8							PRESIONES Máx. 706,2 mm. 23,00ayer. Mín. 704,1 mm. a 15,00hoy. a 1 h. 705,8 a 13 h. 704,9 a 7 h. 705,8 a 18 h. 704,2	
León (A)	9	-5			8.0	Teruel	6	-6				Palma de M.ª (A)	12	7		1	0.2		
Zamora	7	-3			6.6							Mahón (A)	12	7		1	0.0		
Palencia	5	-1			5.1							Ibiza (A)	13	11	X		0.5		
Burgos (A)	2	-3			4.2							S.ª C. de la Palma (A)	19	15	5		0.0		
Burgos	3	-2			4.7							Izaña (*)	1						
Valladolid (A)	6	-3			7.3	Lérida	6	-4			8.2	S.ª C. de Tenerife (A)	15	11	7	ip	3.3		
Valladolid	7	-2			5.7	Montseny (*)	0	-4			9.3	S.ª C. de Tenerife	21	17	2		4.2		
Soria	9	-4			6.9	Gerona (A)	12	-4			6.2	Las Palmas (A)	21	15	4		8.6		
Salamanca (A)	5	-8			4.1	La Molina (*)	0	-10			4.1	Fuerteventura (A)	21	15			9.5		
Avila	2	-8			3.7	Barcelona	12	4			3.4	Lanzarote (A)	19						
Segovia	2	-7			5.8	Barcelona (A)	11	1			1.3	Ceuta	X						
						Reus (A)	11	2			2.0	Melilla	12			21			
						Tarragona	11	2				V. Cisneros (A)	23						
						Tortosa	12	3											

INFORMACION GENERAL DE LAS ULTIMAS 24 HORAS (DE 19 HORAS DE AYER A 19 HORAS DE HOY, HORA OFICIAL).

En la noche pasada se registraron aguaceros intensos en la baja Andalucía, con la máxima intensidad en la región del Estrecho. También llovió persistentemente en el sureste y en forma de chubascos en Canarias y en puntos de Levante. Durante el día de hoy se han formado nieblas en el Cantábrico y ha llovido con intensidad en el sur de Andalucía y en Melilla y en forma intermitente en el sureste y puntos de Canarias. Ha habido nubosidad variable en Baleares y cielo en general poco nuboso en el resto. Las temperaturas han sido muy bajas en general.

PREDICION PARA EL SABADO DIA 27.

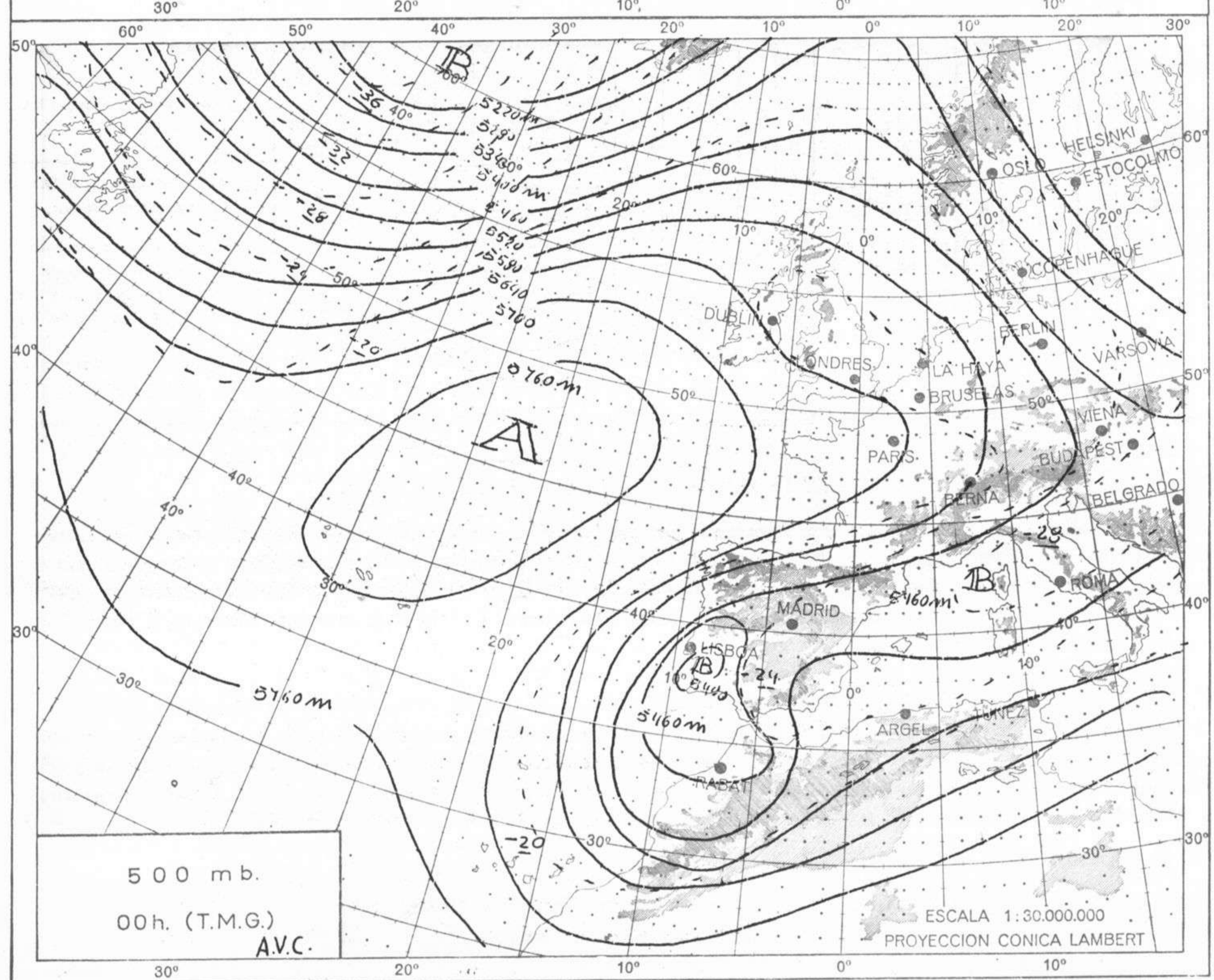
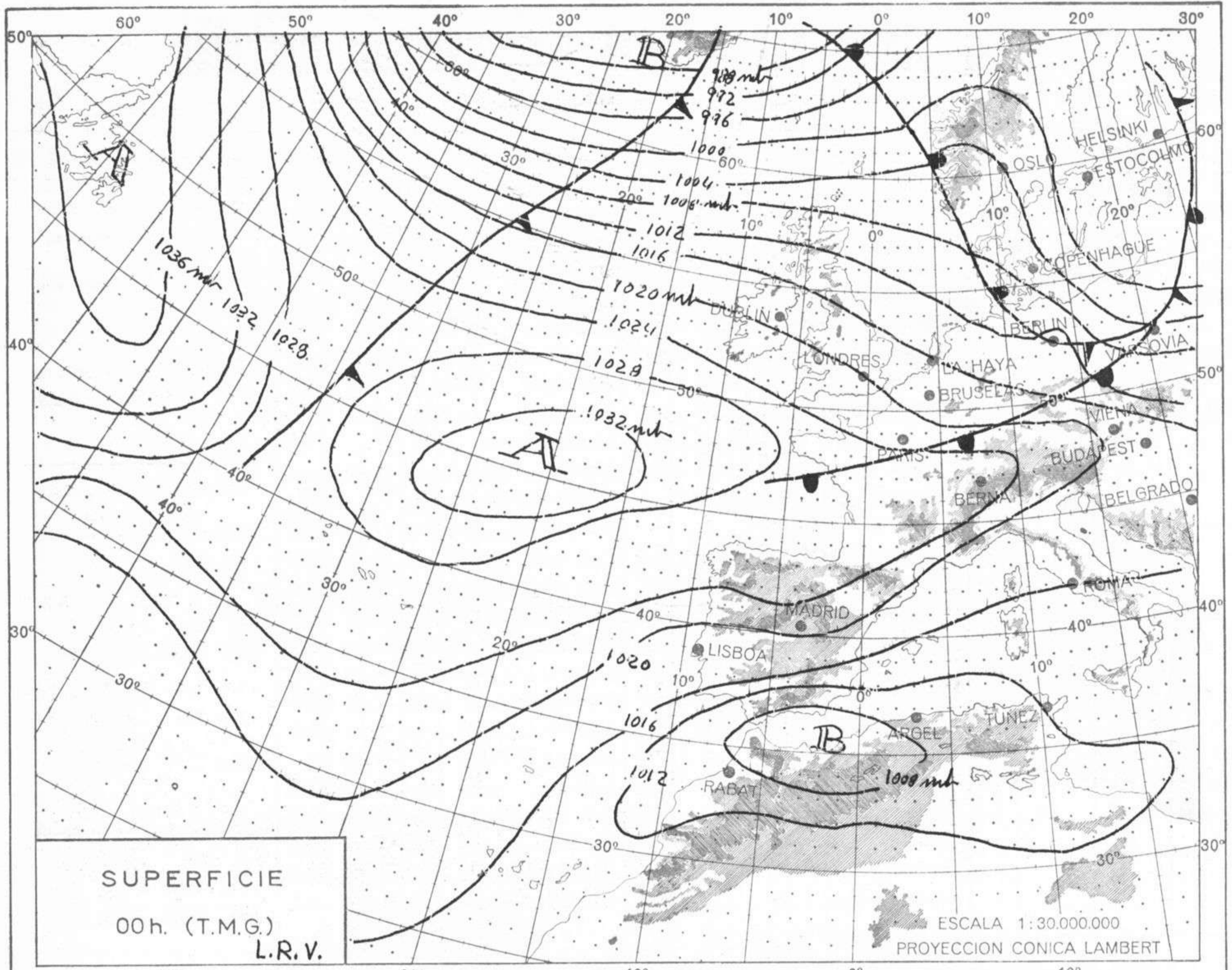
Cielo muy nuboso en Cantábrico oriental, cabecera del Ebro y Duero con algunos chubascos que serán de nieve en alturas superiores a 600 m. Nubosidad abundante con precipitaciones en el golfo de Cádiz, Estrecho y sur de Andalucía y con tendencia a aclarar más tarde. Chubascos ocasionalmente tormentosos en Canarias. Cielo algo nuboso con grandes claros en el Centro, Extremadura, Duero y baja Galicia. Ligera subida de las temperaturas. A última hora aumentara la nubosidad en Galicia.

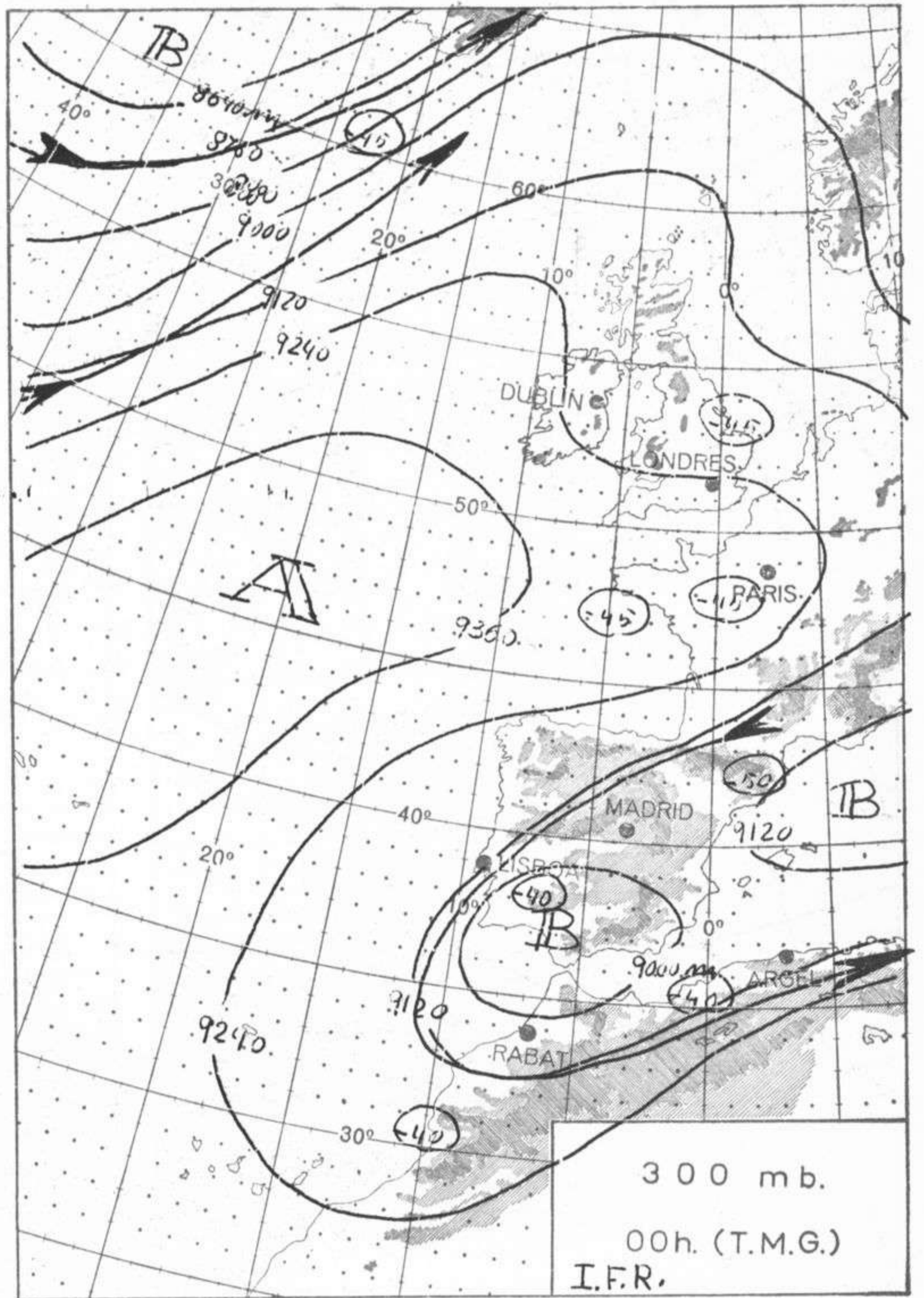
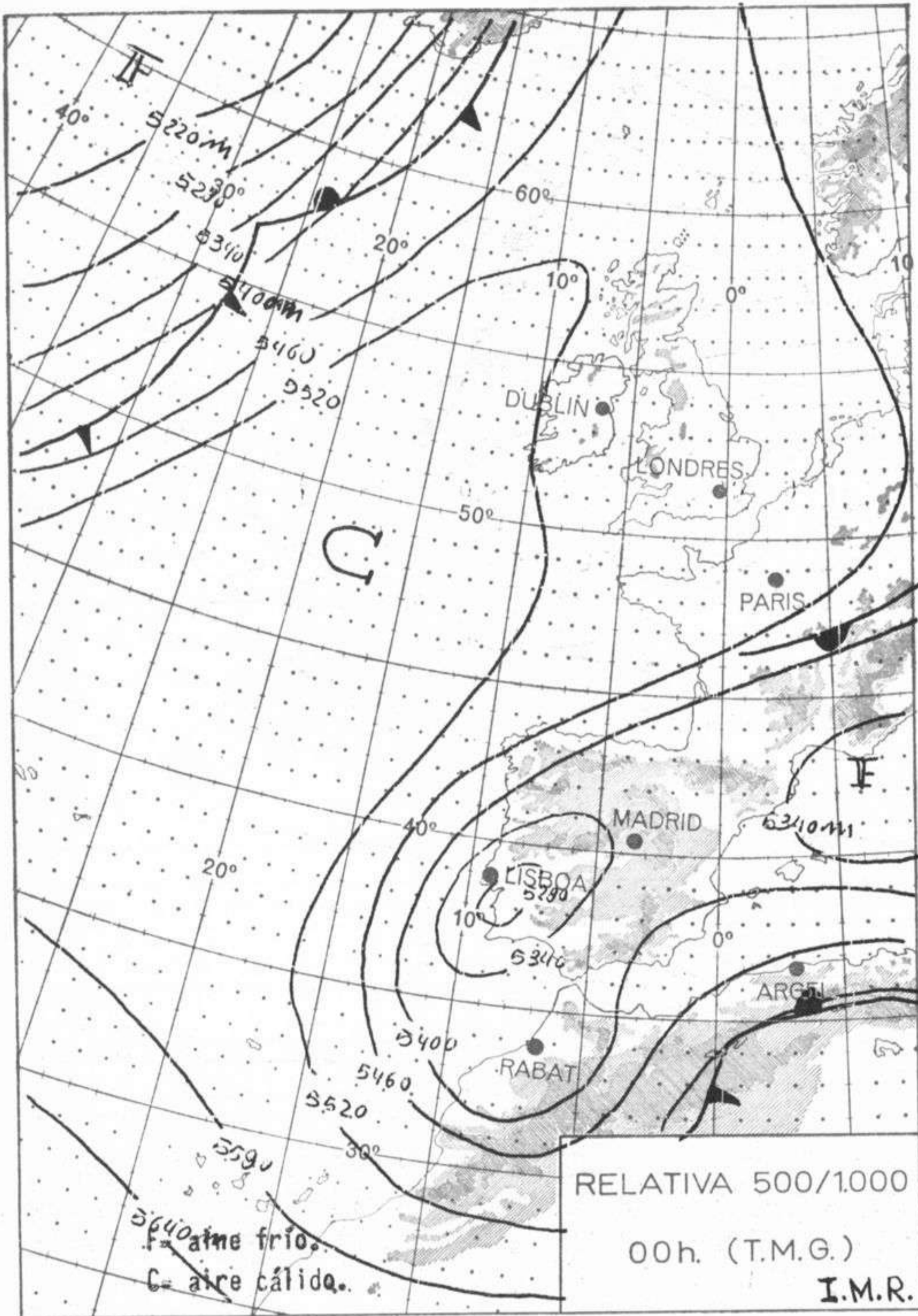
PREDICION DE LA ZONA CENTRO PARA LOS DIAS 27 Y 28.

SABADO. Cielo poco nuboso o despejado. Vientos dominantes de componente este, flojos.

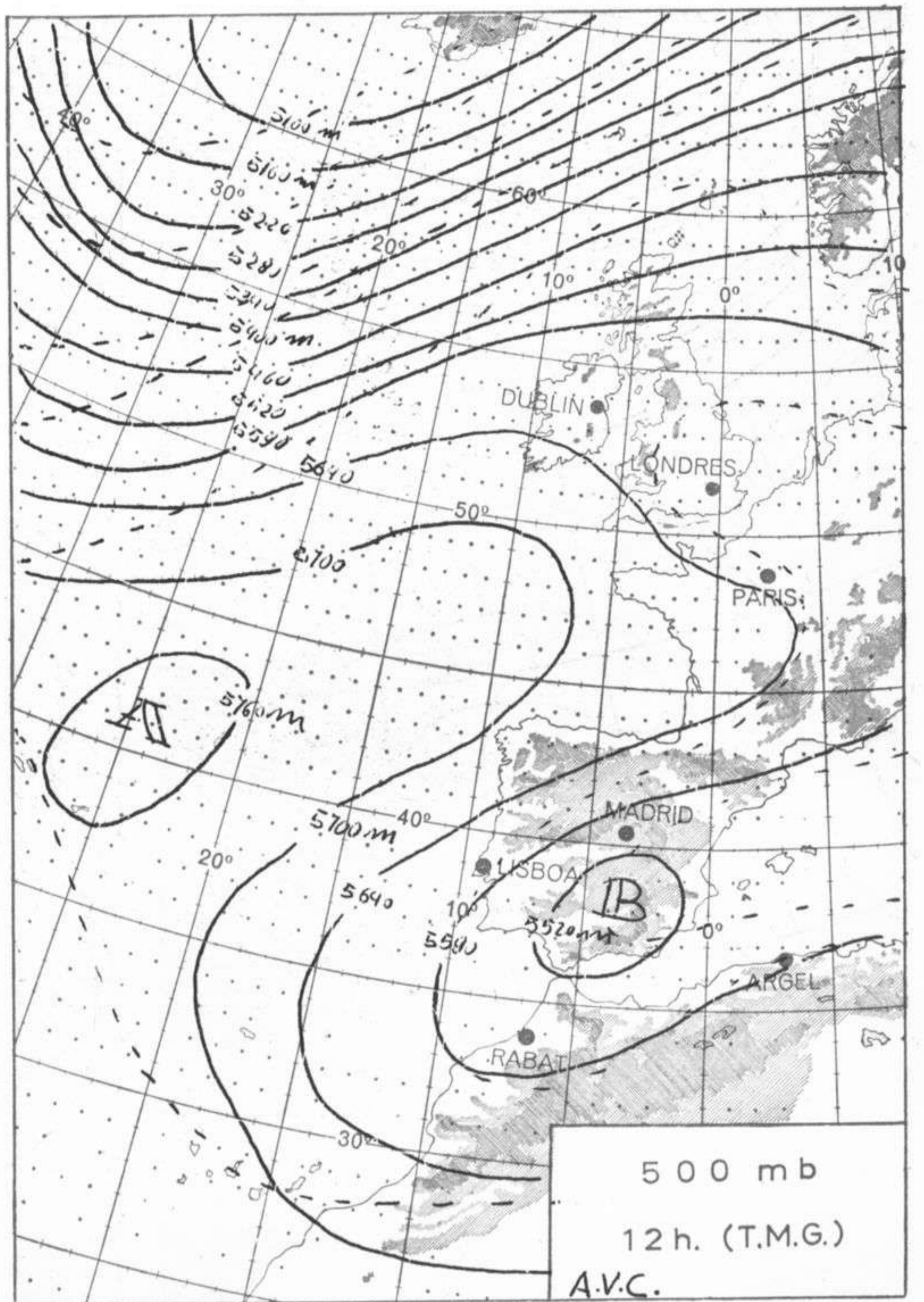
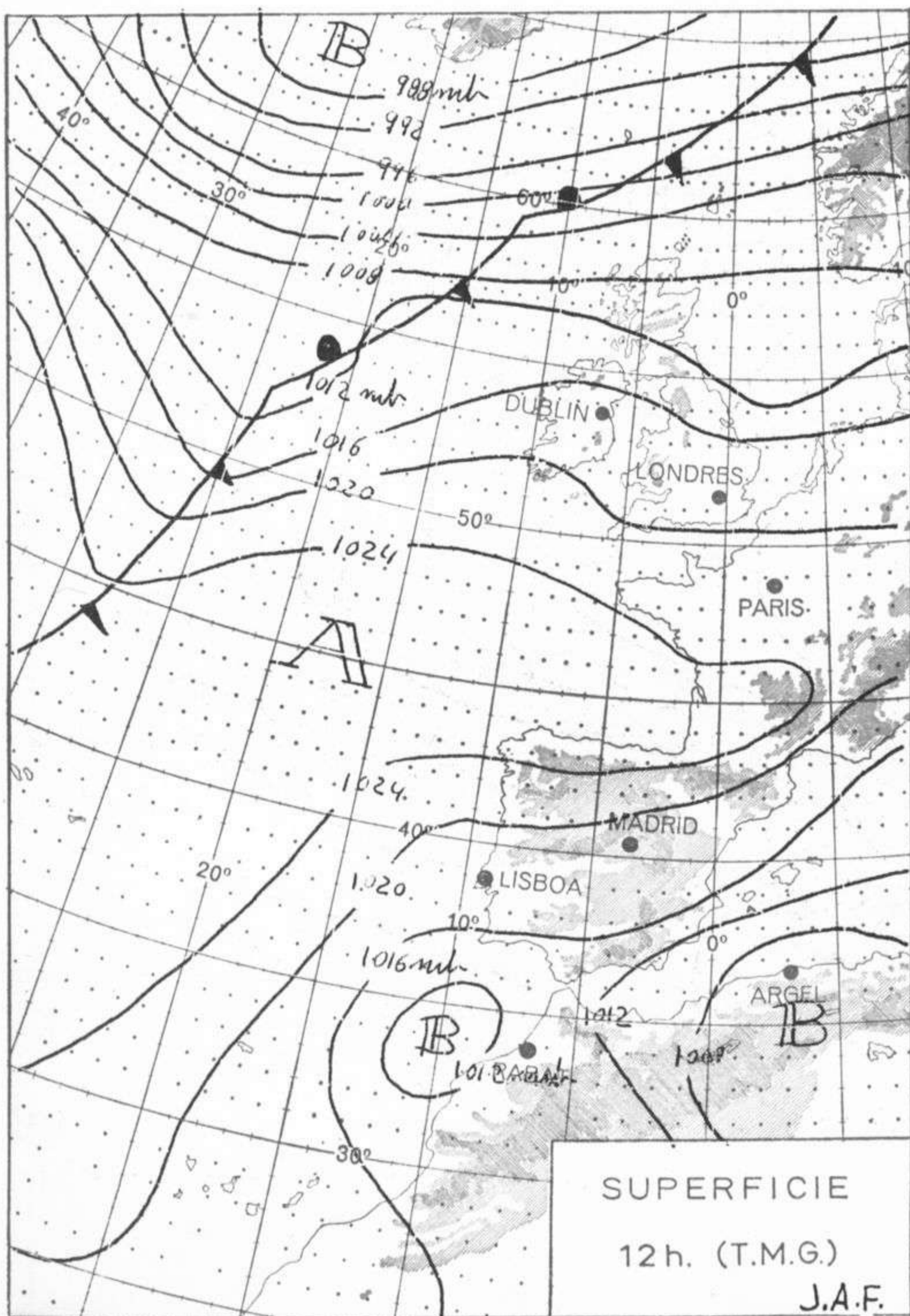
DOMINGO. Cielo poco nuboso o despejado. Por la tarde aumento de la nubosidad.

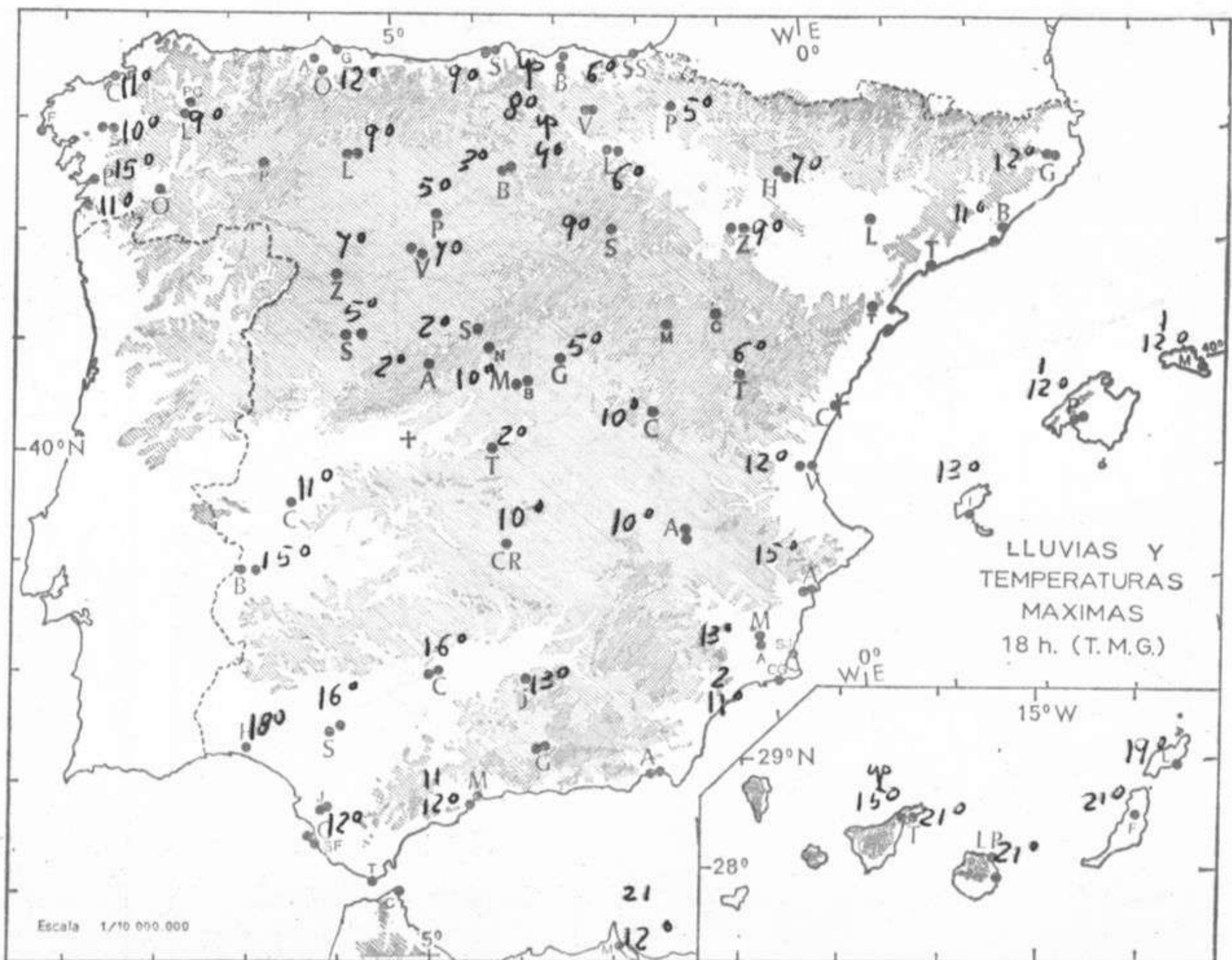
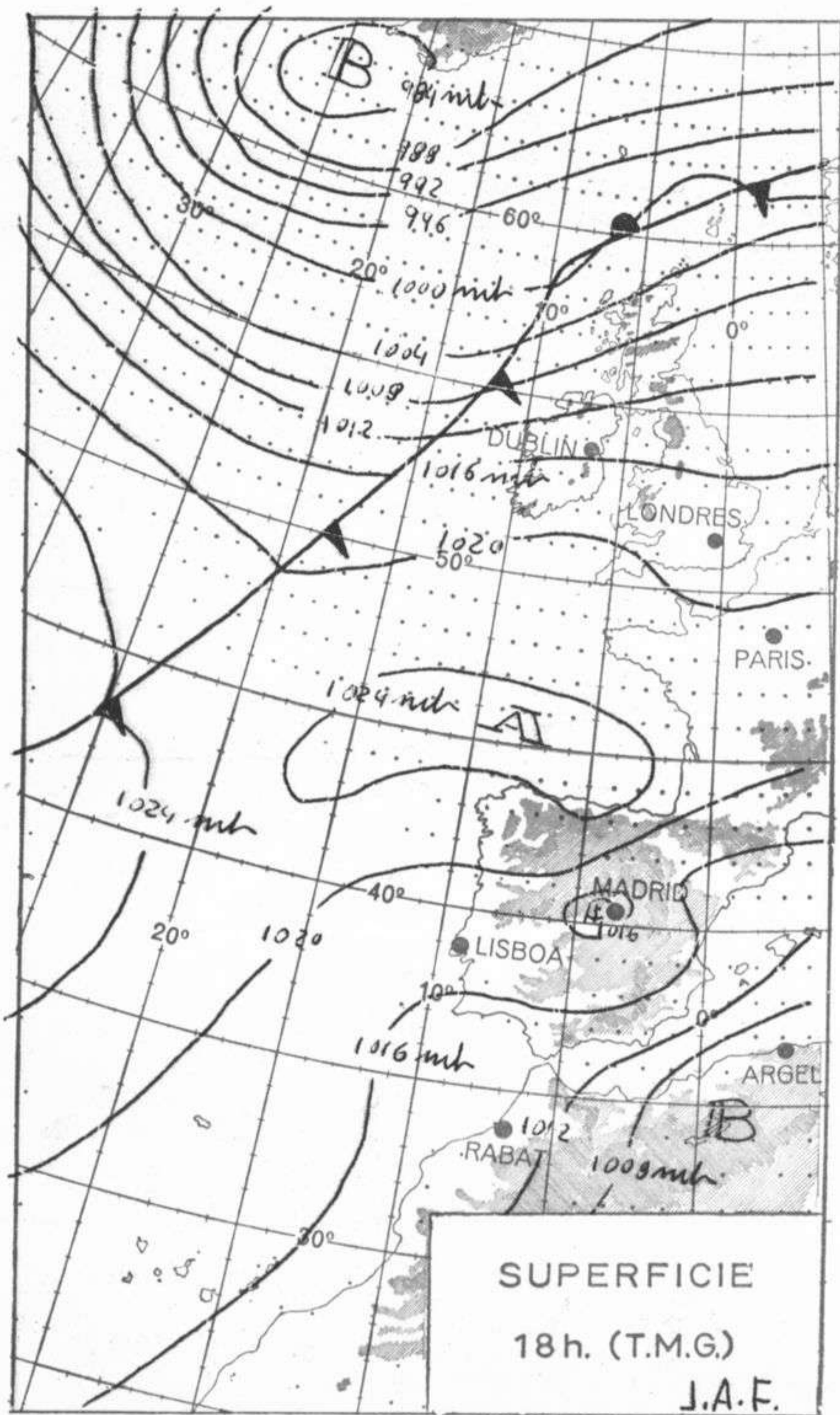
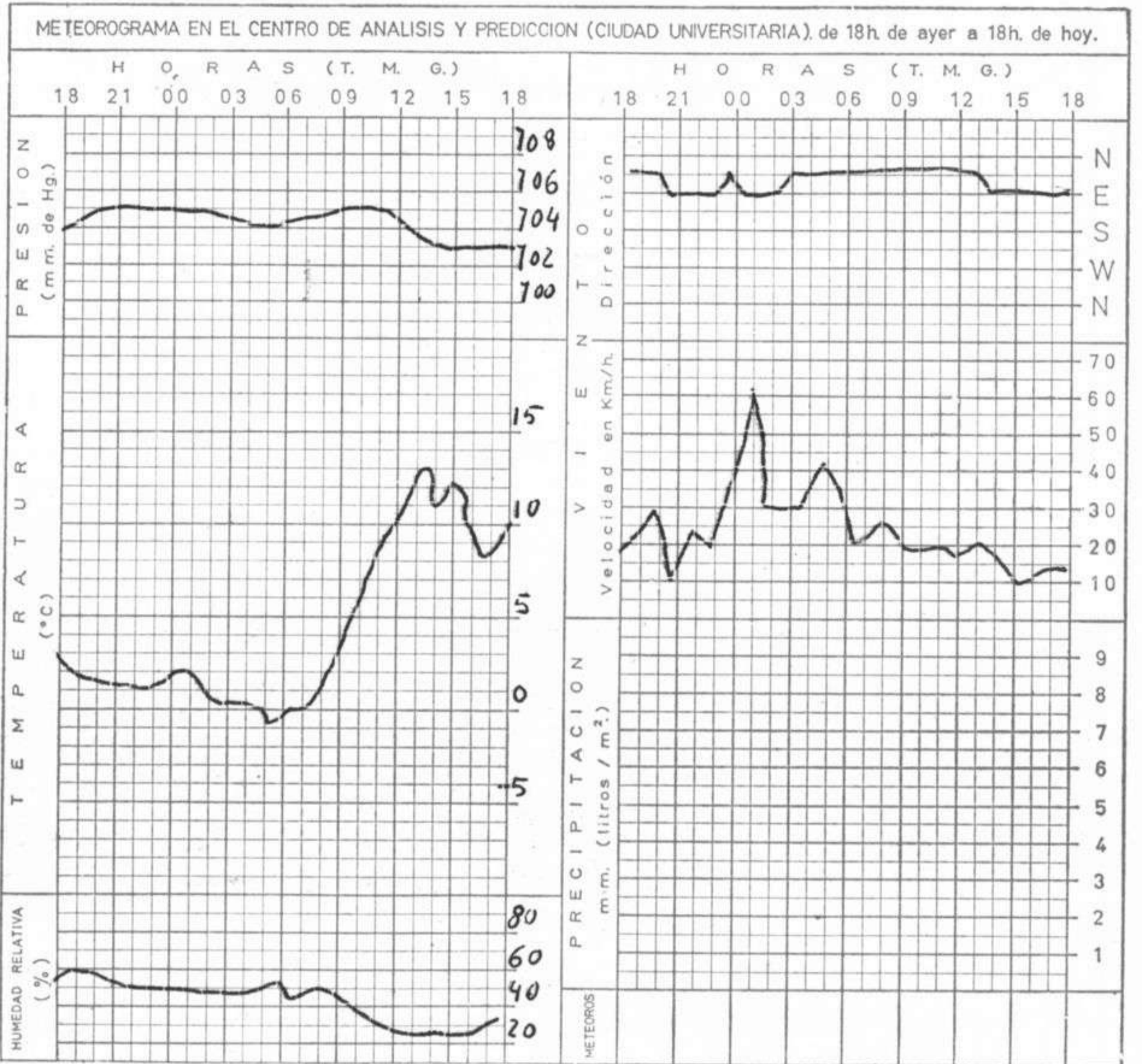
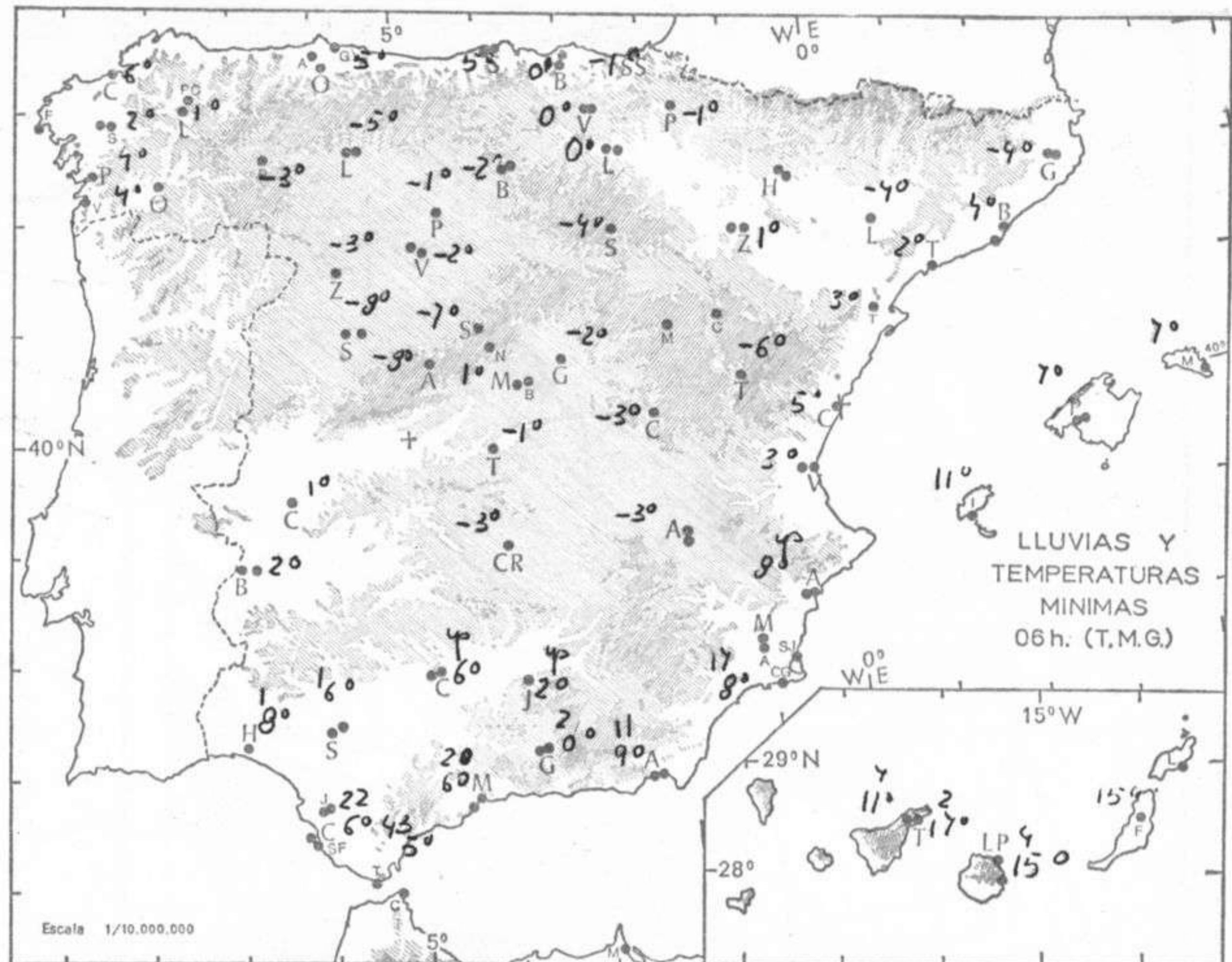
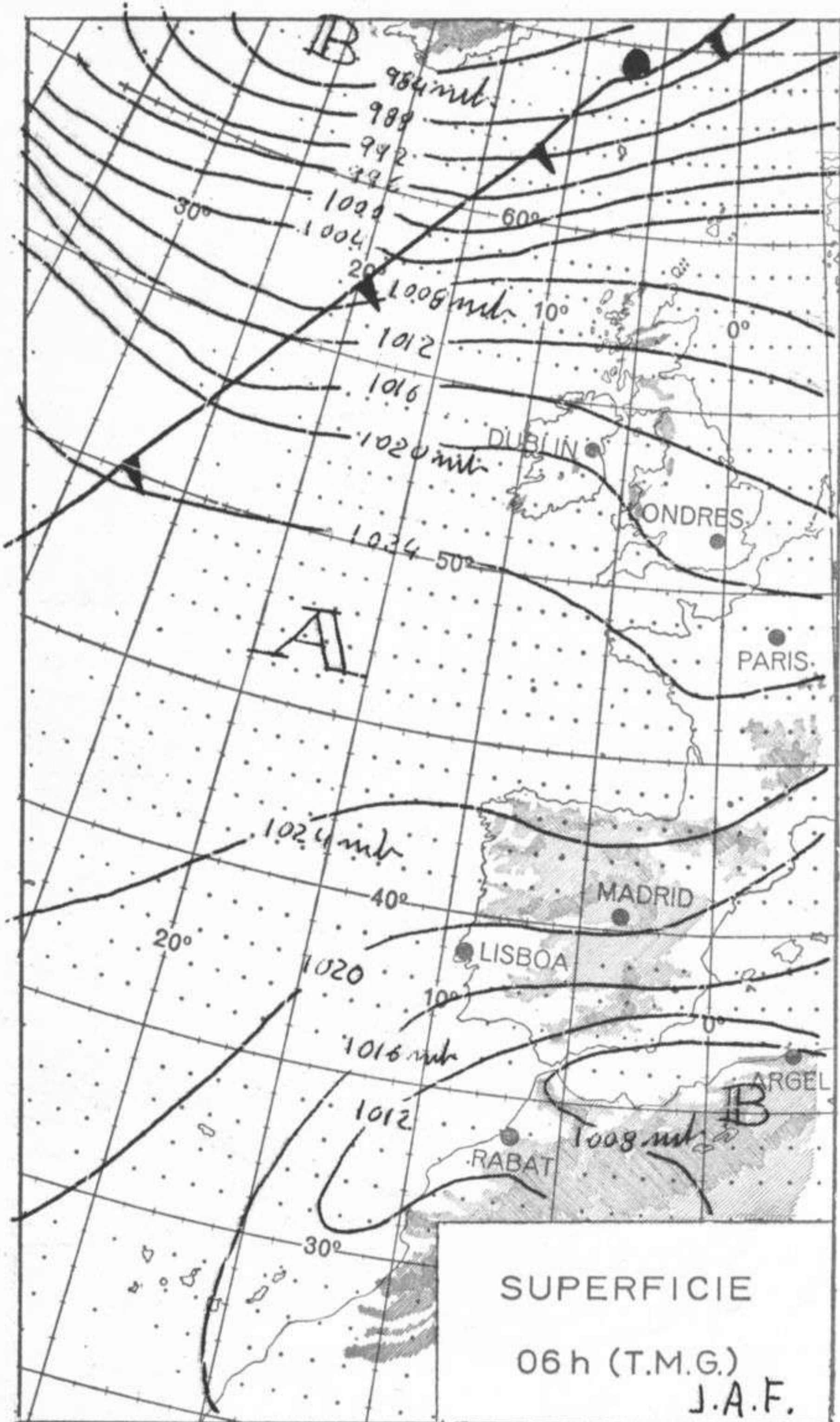
J.A.F.





ALTITUDES >2000 2000 1000 500 0 Mts.





MADRID, Dia 26 de NOVIEMBRE de 1971

Núm. 330.

R A D I O S O N D E O S																VIENTO EN ALTITUD															
L A C O R U Ñ A 08 001				M A D R I D / B A R A J A S 08 221				P A L M A D E M . / S O N B O N E T 08 302				S A N T A C R U Z D E T E N E R I F E 60 020				Estación															
Sondeo a 00 h. (T.M.G.)				Sondeo a 00 h. (T.M.G.)				Sondeo a 00 h. (T.M.G.)				Sondeo a 00 h. (T.M.G.)				Indicativo															
Sondeo a 12 h. (T.M.G.)				Sondeo a 12 h. (T.M.G.)				Sondeo a 12 h. (T.M.G.)				Sondeo a 12 h. (T.M.G.)				Dia/hora															
PPP	hhh	TT	DD	dd	ff	PPP	hhh	TT	DD	dd	ff	PPP	hhh	TT	DD	dd	ff	PPP	hhh	TT	DD	dd	ff	Altitud	dd	ff	dd	ff	dd	ff	
Presiones tipo																Tierra															
1.000	208	7	50	05	20	1.000	180					1.000	141	9	48	04	16	1.000	131	16	30	34	04	1.000							
850	1515	-1	70	06	30	850	1489	0	66	04	26	850	1465	0	29	09	16	850	1494	6	04	33	16	1.500							
700	3065	-2	59	06	30	700	3018	11	58	07	21	700	3000	-8	37	07	10	700	3067	2		35	26	2.000							
500	5650	-20	68	04	00	500	5530	-26		07	09	500	5520	-28	57	27	08	500	5690	-19		32	30	3.000							
400	7270	-32	65			400	7110	-36		05	90	400	7080	-39		25	23	400	7260	-30		30	50	4.000							
300	9250	-48				300	9060	-47		05	82	300	9000	-49		27	14	300	9240	-47		29	70	5.500							
250	10400	-59				250	10260	-46		05	65	250	10190	-50		26	04	250	10430	-56		29	85	7.000							
200	11800	-59				200	11700	-54		03	62	200	11640	-52		24	08	200	11820	-65		29	05	9.000							
150	13590	-63				150	13530	-58		02	50	150	13490	-55		28	12	150	13560	-70		29	70	10.500							
100						100	16060	-61		02	30	100	16060	-58		26	10	100	15930	-75		29	20	12.000							
70						70						70						70	18000	-74		29	20	13.500							
50						50						50						50	19980	-70		29	20	16.000							
30						30						30						30							Estación						
20						20						20						20							Indicativo						
10						10						10						10							Dia/hora						
Puntos notables																Tierra															
1018	8	57				946	1	41				1011	10	50				1012	17	31				1.000							
863	-3	17				843	0	68				883	2	22				820	4	00				1.500							
832	-1	80				773	-6	63				792	-2	47				780	2	00				2.000							
730	-1	50				758	-5	62				765	-3	58				727	1					3.000							
704	-1	60				660	-15	56				697	-8	36				704	2					4.000							
652	-7	50				564	-19	68				444	-33	57				590	-8					5.500							
592	-10	72				485	-28					340	-49					400	-20					7.000							
344	-40	63				434	-34					226	-50					306	-46					9.000							
248	-59					377	-38					100	-59					192	-67					10.500							
206	-58					327	-46											180	-65					12.000							
192	-61					228	-52											123	-75					13.500							
159	-61					134	-59											75	-75					16.000							
119	-67					100	-61											50	-70					Estación							
Indicativo																Dia/hora															

