



MINISTERIO DEL AIRE

Boletín diario del Servicio Meteorológico Nacional

AÑO XX
2ª Epoca

MADRID JUEVES 25 DE NOVIEMBRE DE 1971

Núm. 329

CENTRO DE ANALISIS Y PREDICION (Ciudad Universitaria) - APARTADO 285 - MADRID - Teléf 2 44 35 00

ESTACIONES	TEMPERATURA		PRECIPITACION		Horas de sol	ESTACIONES	TEMPERATURA		PRECIPITACION		Horas de sol	ESTACIONES	TEMPERATURA		PRECIPITACION		Horas de sol	TEMPERATURAS EXTREMAS (De las capitales Peninsulares)
	Máx.	Mín.	Noche	Día			Máx.	Mín.	Noche	Día			Máx.	Mín.	Noche	Día		
La Coruña	10	6	ip		3.5	Navacerrada (*)	-6	-9	1	ip	0.0	Castellón	10	5		ip	5.0	MAXIMA: 14° en Huelva MINIMA: 5° bajo cero en Soria y Valladolid
Montevitoso	8	5	2			Madrid/Barajas	6	-2			2.7	Valencia (A)	7	3		ip	4.6	
Bares						Madrid	5	1			2.6	Valencia	9	5		ip	3.2	
Lugo (P.Centro)	6	1	5		2.9	Madrid/C.Vientos	5	-2			3.7	Alicante (A)	10	8		ip	0.9	
Santiago (A)	8	3	ip		3.7	Getafe	6	-3			3.2	Alicante	11	7		ip	2.0	
Pontevedra	12	3			4.5	Guadalajara	5	-2				Aitana						
Vigo (A)	10	1				Toledo	6	-1			3.8	Murcia/Alcant	10	7		ip	0.0	
Vigo	12	5			2.5	Cuenca	7	-4			3.7	Murcia	10	7		ip	2.2	
Orense						Molina de Aragón	0	-4			1.8	Castillo Galeras	8	7		2		
Ponferrada	9	0				Ciudad Real	6	-4	ip		6.1	San Javier	11	3		ip	0.5	
						Albacete (A)	6	-2			5.1							
						Cáceres	8	2				Sevilla (A)	12	8	ip		3.0	OBSERVACIONES DE MADRID (Parque del Retiro)
Asturias (A)	9	4	1		0.0	Badajoz (A)	11	1			3.0	Córdoba (A)	9	5			2.3	
Gijón	10	6	2		0.5	Vitoria (A)	1	0	5	1		Jaén	5	3	8	3		
Santander (A)						Logroño	4	1			6.3	Granada (A)	5	0		3	2.5	
Santander	9	4	4		0.0	Logroño (A)	4	1	ip		5.4	Huelva	14	9			2.0	
Bilbao (A)	6	2	9		0.0	Pamplona	1	0	ip	ip	7.6	Jerez de la F. ^{ca} (A)	10	8	ip	1		
S. Sebastián/Ig. ^{les}	2	1	11		0.0	Huesca/Monfl. ^{or}	7	-3			7.7	Cádiz	12	9	4	19	3.5	
S. Sebastián (A)	4	2	1		0.1	Candanchú (*)						San Fernando	13	8	1	10	4.0	
						Veruela						Tarifa	12	11	11	19	6.8	
						Daroca	3	-3			1.1	Málaga (A)	12	8		58	4.0	
						Zaragoza (A)	6	1			4.7	Almería (A)	11	9		1	1.0	
						Zaragoza	7	2										
León (A)	5	-2	ip		7.8	Calamocha	2	-7			1.6	Palma de M. ^{ay} (A)	11	6	1	1	4.3	
Zamora	5	-3	ip			Teruel	3	-3				Mahón (A)	12	6	10	ip	1.0	
Palencia	3	-1	ip		1.4							Ibiza (A)	12	7	ip	3	4.3	
Burgos (A)	1											S. ^{ta} C. de la Palma (A)		16	4	4	3.5	
Burgos		-2	1		3.2	Lérida	7	-3			5.8	Izaña (*)						
Valladolid (A)		-5			2.7	Montseny (*)	-2	-7	ip		4.0	S.C. de Tenerife (A)		12	9		9.0	
Valladolid		-5	ip		3.1	Gerona (A)	10					S.C. de Tenerife						
Soria	-3	-5	ip		4.2	La Molina (*)	-2	-13			3.6	Las Palmas (A)	22	17	10		7.4	
Salamanca (A)	4	-4	ip	ip	4.0	Barcelona	11	4	1		4.1	Fuerteventura (A)	23	15			4.5	
Avila	0	-4			2.7	Barcelona (A)	11	3	1		3.5	Lanzarote (A)	20	15		ip	2.9	
Segovia	2	-3	ip		0.9	Reus (A)	9	3			8.0	Ceuta	12	6	6	7	6.8	
						Tarragona	10	4			5.9	Melilla	14	12		18	7.6	
						Tortosa	11	5			7.4	V. Cisneros (A)	24					

TEMPERATURAS
Máx. 4,8 a 15,00 h.
Mín. 0,6 a 6,08 h.
a 1 h. 1,6 a 13 h. 4,2
a 7 h. 1,0 a 18 h. 2,8

PRESIONES
Máx. 705,3 mm. a 18,00 hoy.
Mín. 700,2 mm. a 18,00 ayer.
a 1 h. 701,7 a 13 h. 703,8
a 7 h. 702,9 a 18 h. 705,3

VIENTO
Veloc. máx. 16 m/s. a 14,15 h.
Dirección: Nordeste.
Recorrido en 24 horas 418 km.

(*) Estaciones situadas a más de 1.600 metros sobre el nivel del mar.

NOTA.—Los datos de este Boletín comprenden las observaciones desde las 18 h. T. M. G. de ayer a las 18 h. T. M. G. del día de hoy

Las horas de sol corresponden al día de ayer.


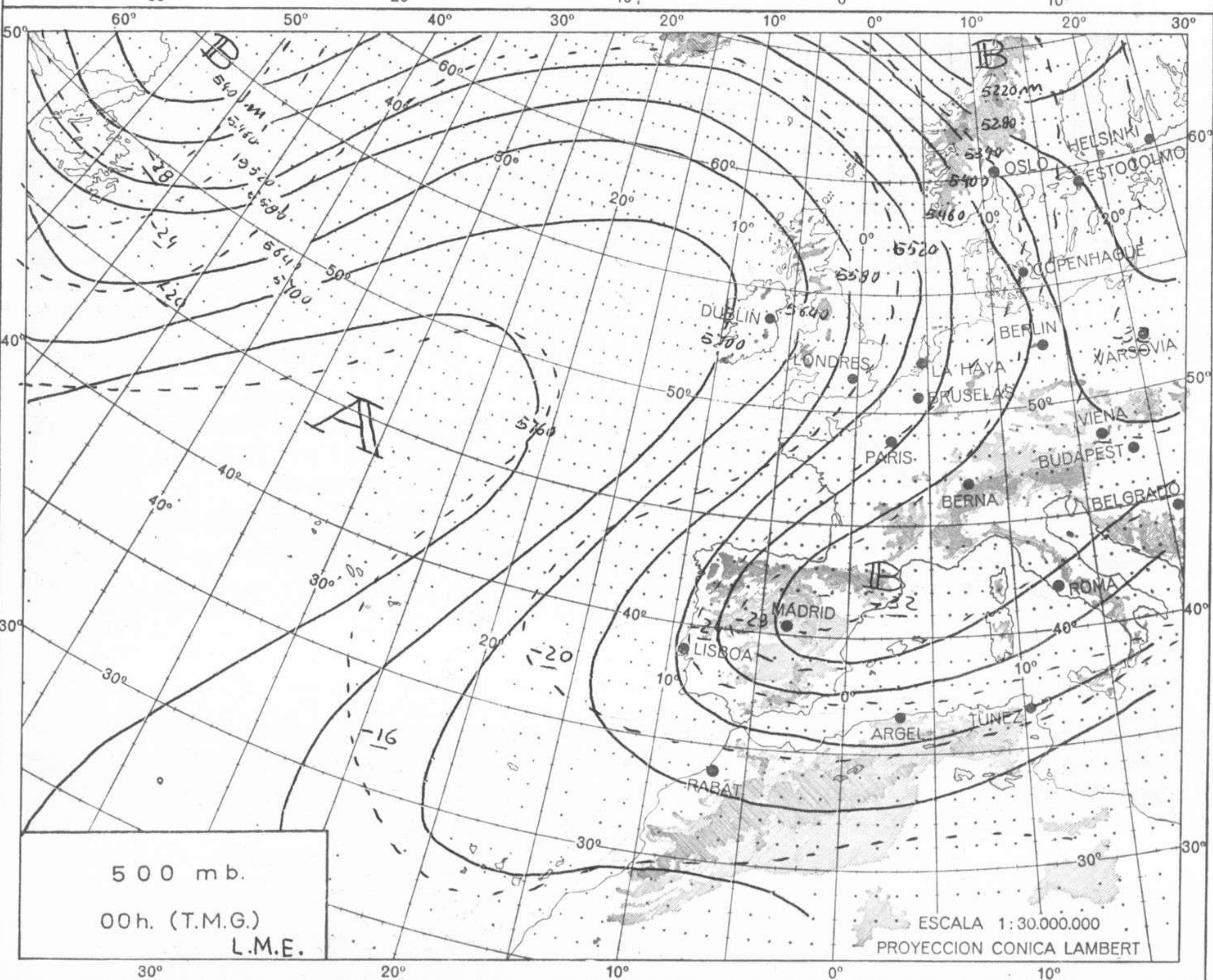
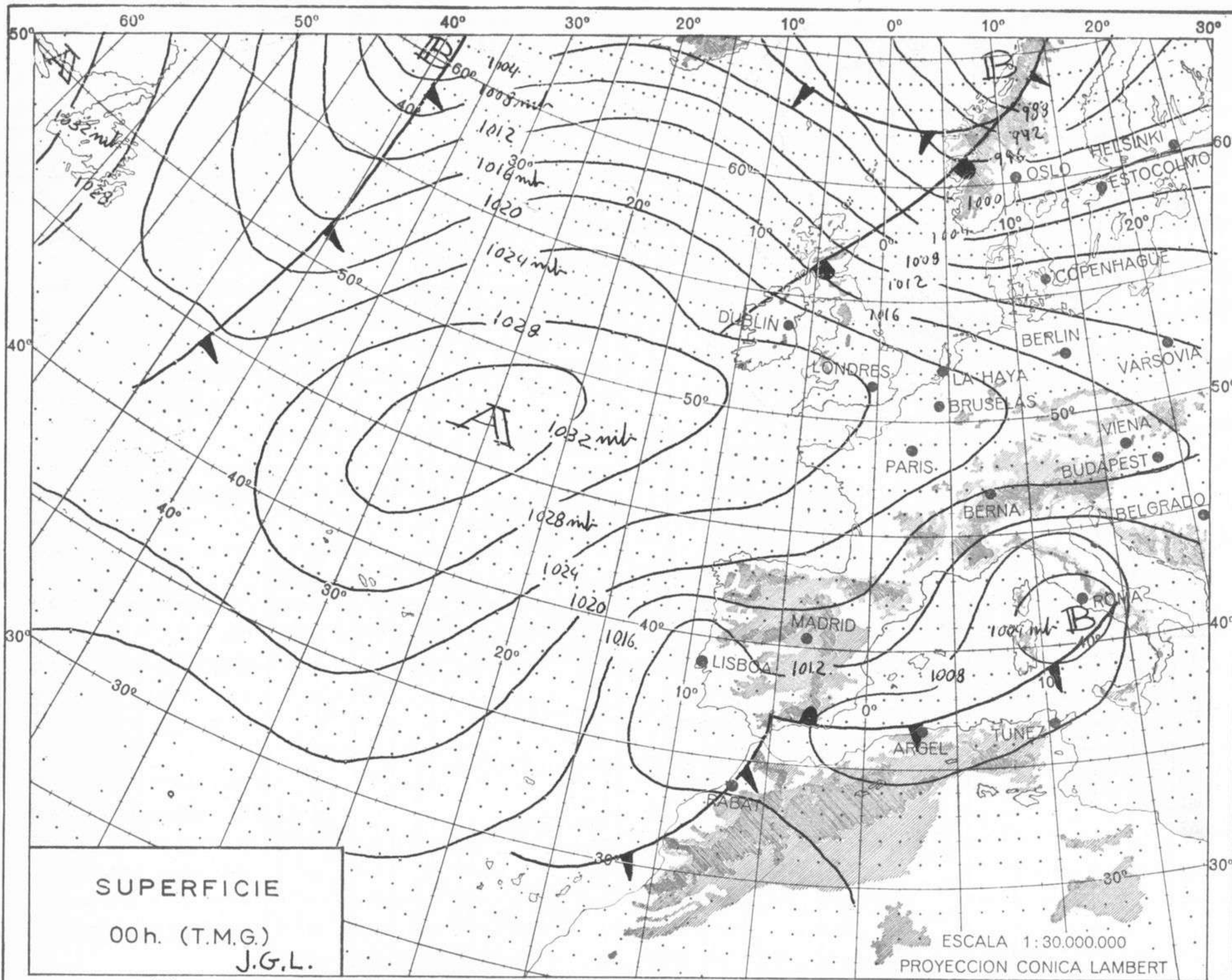
INFORMACION GENERAL DE LAS ULTIMAS 24 HORAS (DE 19 HORAS DE AYER A 19 HORAS DE HOY, HORA OFICIAL).

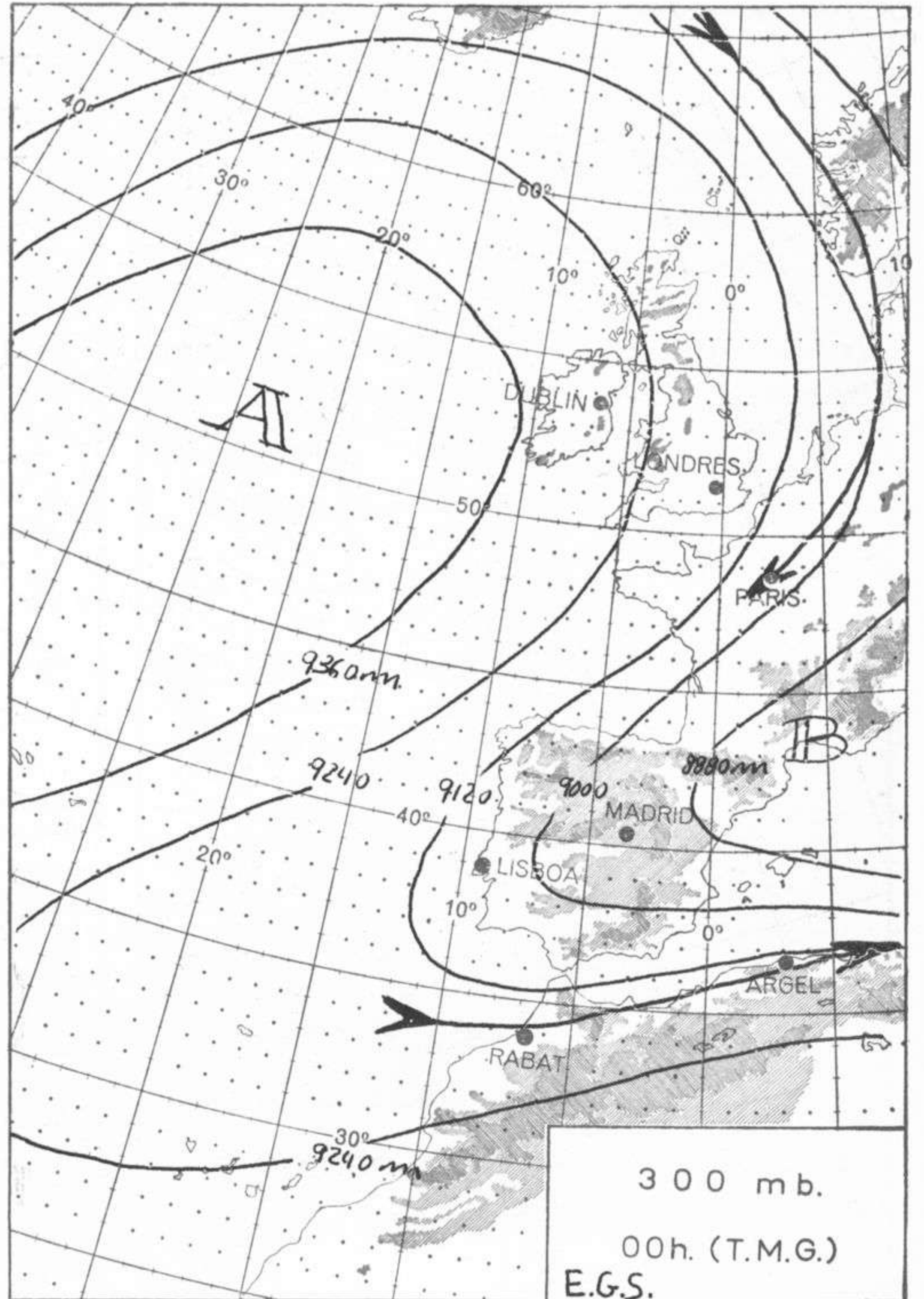
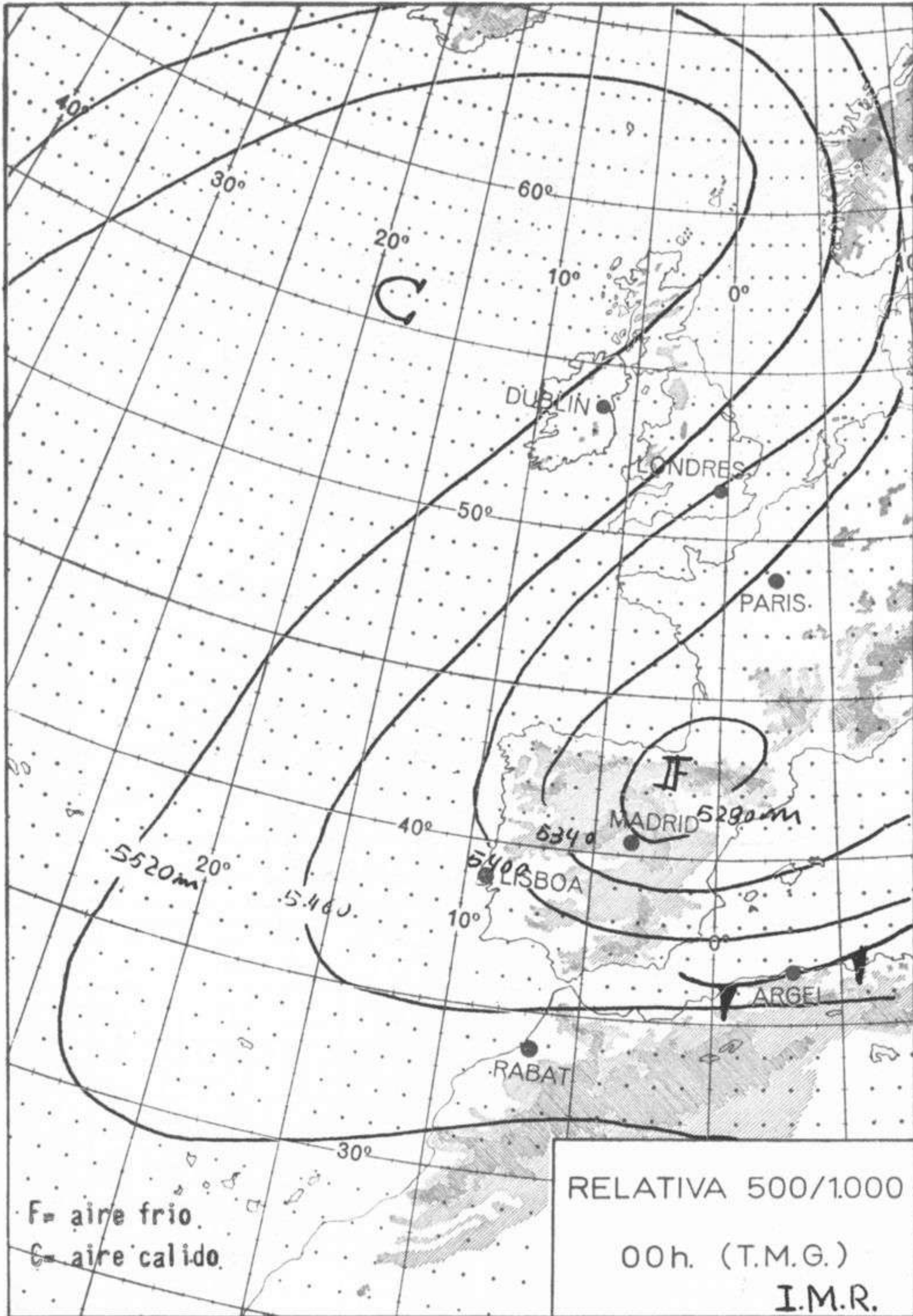
Durante las últimas 24 horas no se han producido precipitaciones en la baja Galicia, casi toda Castilla la Nueva, La Mancha, gran parte de Cataluña, ni en Aragón. En el resto de España se han registrado precipitaciones prácticamente en todos los observatorios, correspondiendo las más intensas al sur de Andalucía, Cantábrico, Canarias y provincias africanas. Entre las más importantes figuran 58 litros por metro cuadrado en Málaga, 19 en Cádiz, 18 en Melilla, 11 en San Sebastián, 10 en Las Palmas y 9 en Bilbao y aeropuerto de Tenerife.

PREDICION PARA EL VIERNES DIA 26.

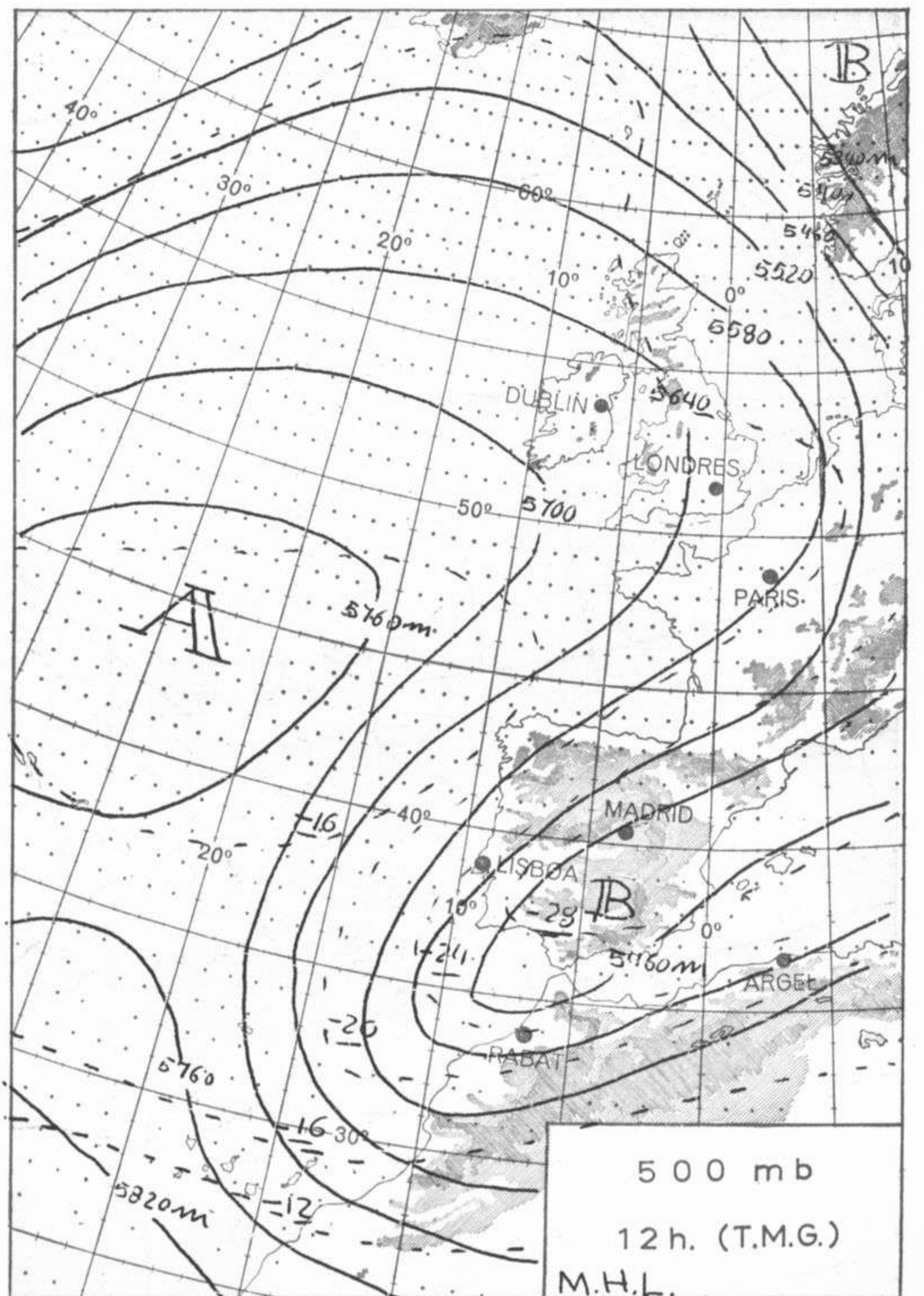
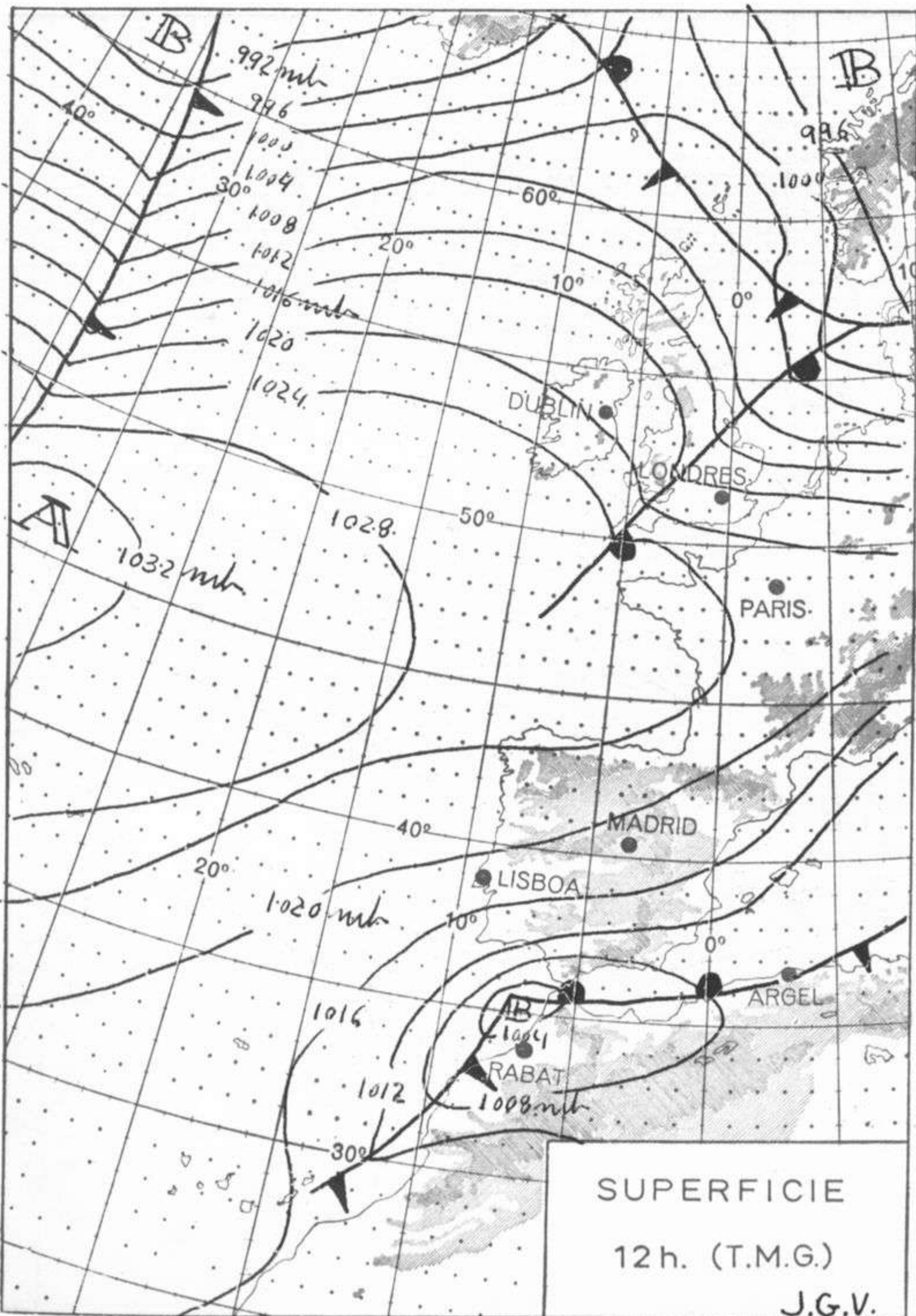
Abundante nubosidad, con riesgo de chubascos aislados en el Cantábrico, mitad oriental de la Península, Baleares y Canarias, que serán más frecuentes e intensos en la parte de Andalucía y Levante. Riesgo de nevadas en las cordilleras Central e Ibérica, Pirineos y algún punto de Guipúzcoa, Alava y alto Duero. En las restantes regiones buen tiempo con cielo despejado o poco nuboso. Descenso de las temperaturas en general con heladas en numerosos puntos de ambas mesetas.

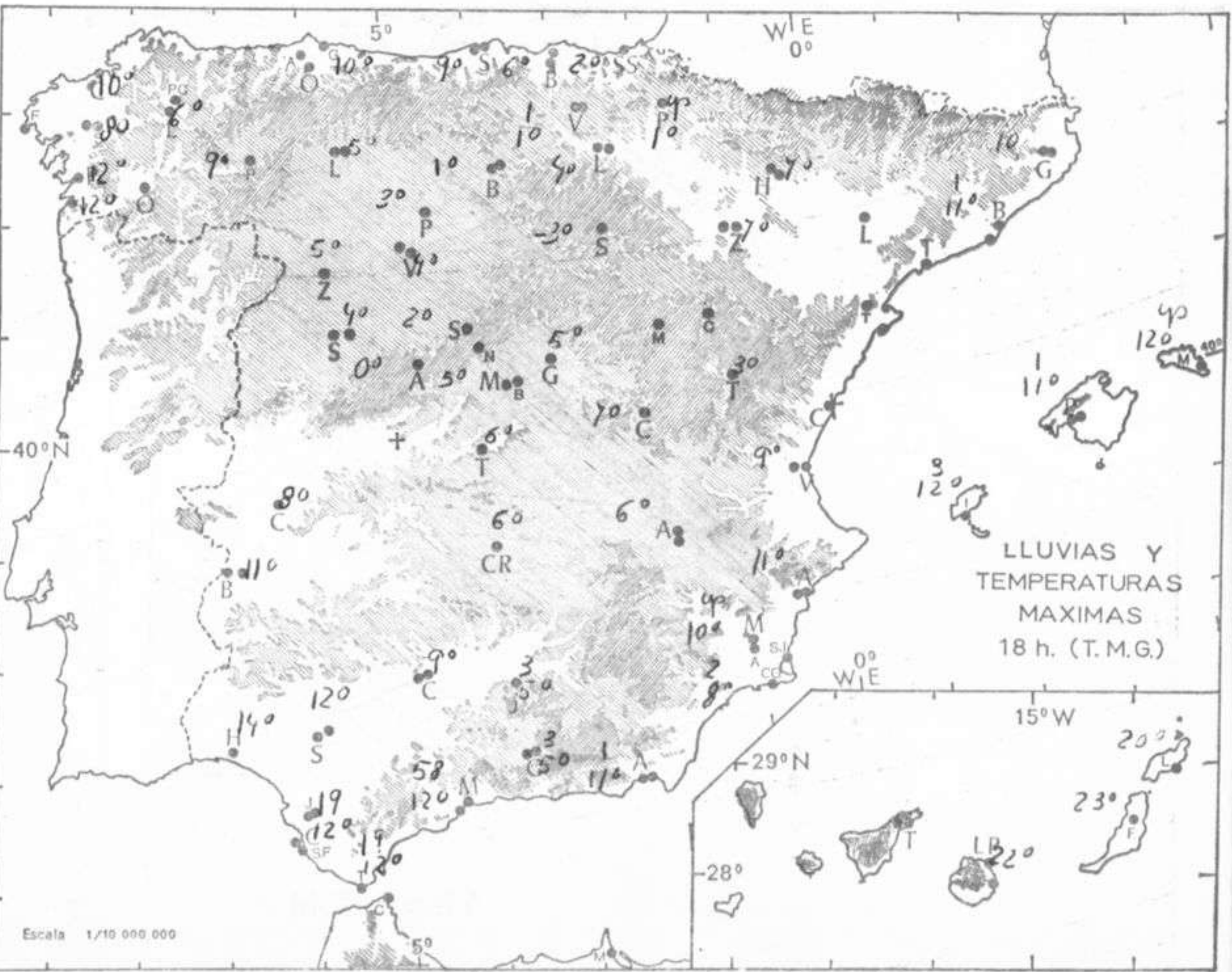
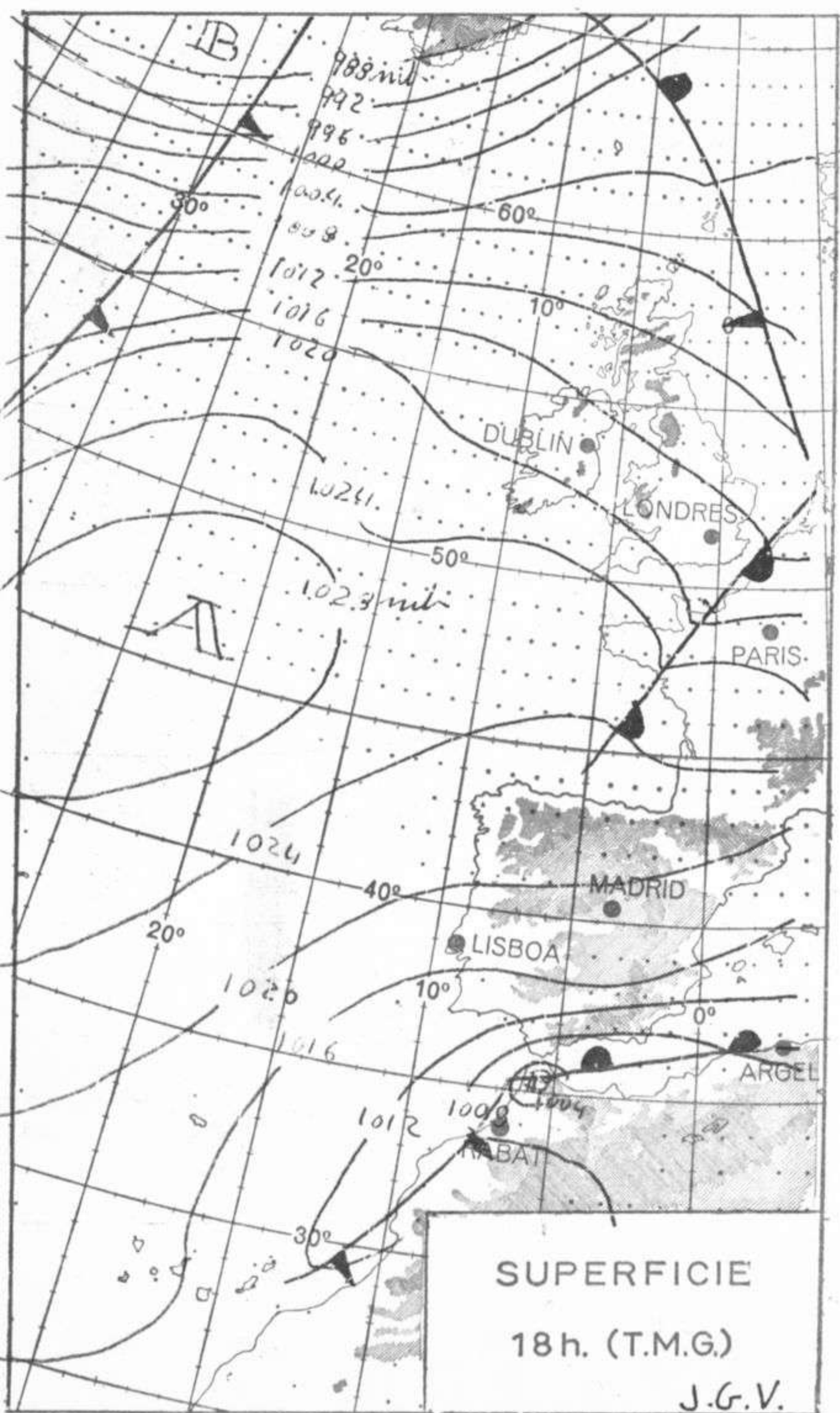
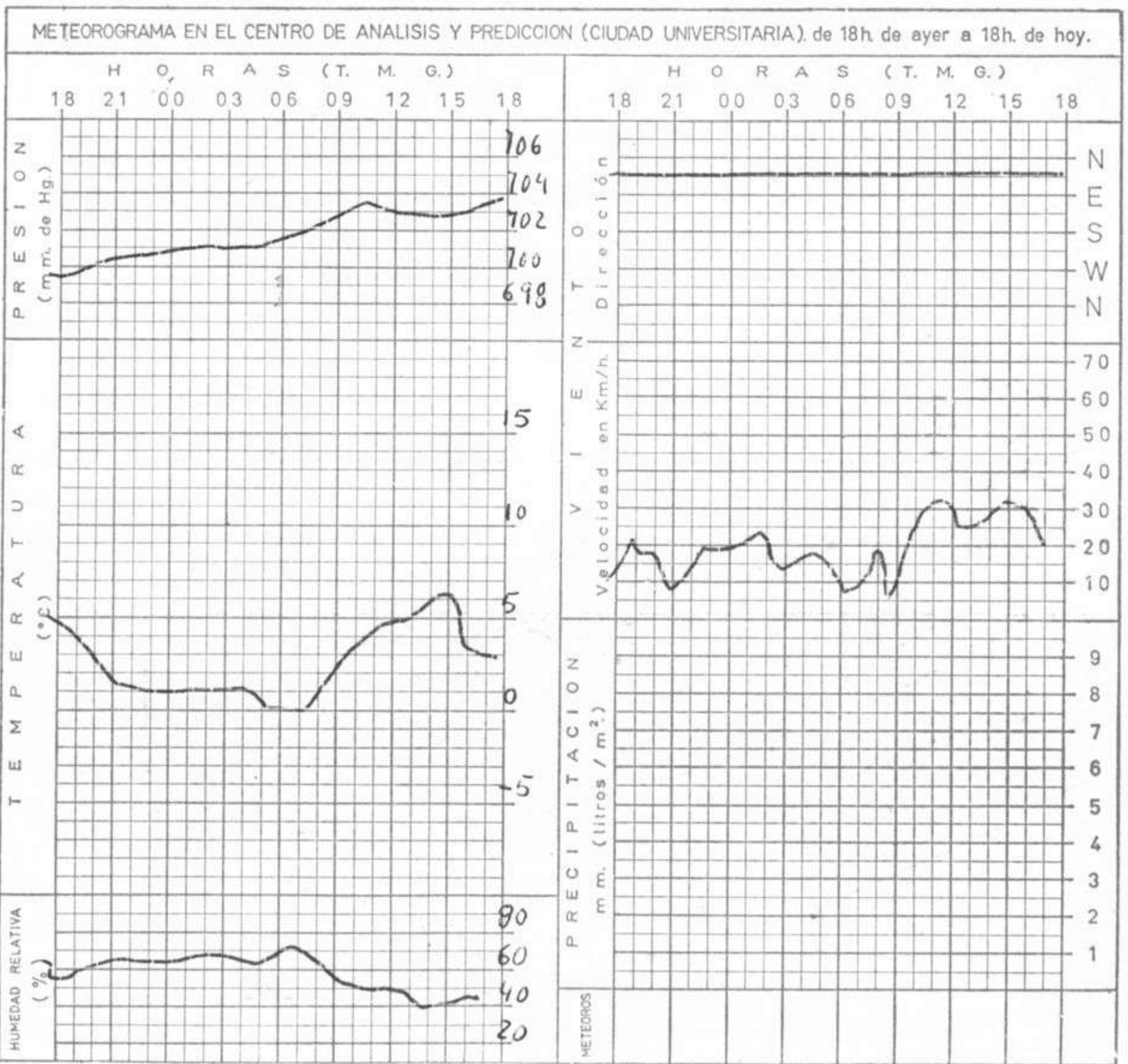
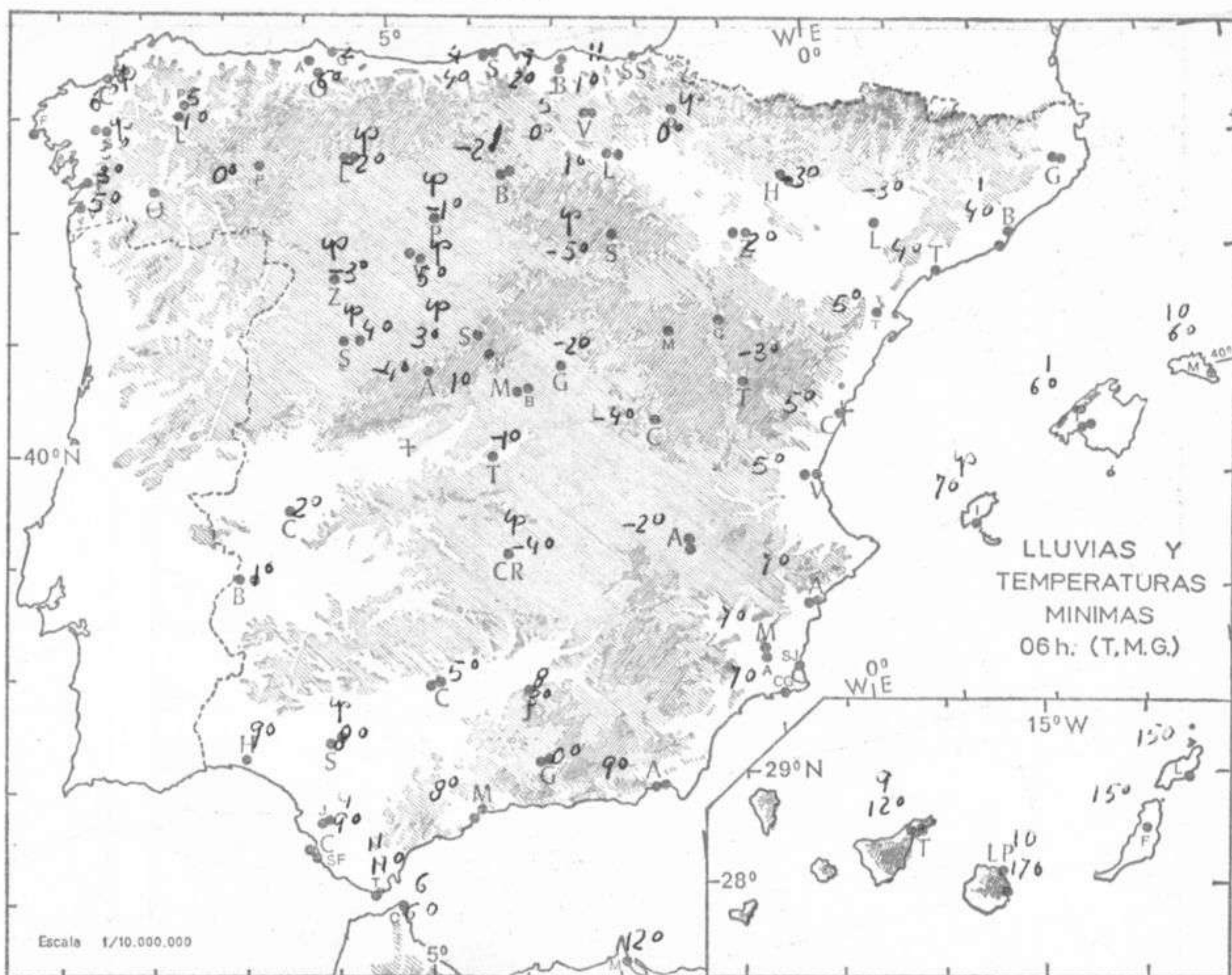
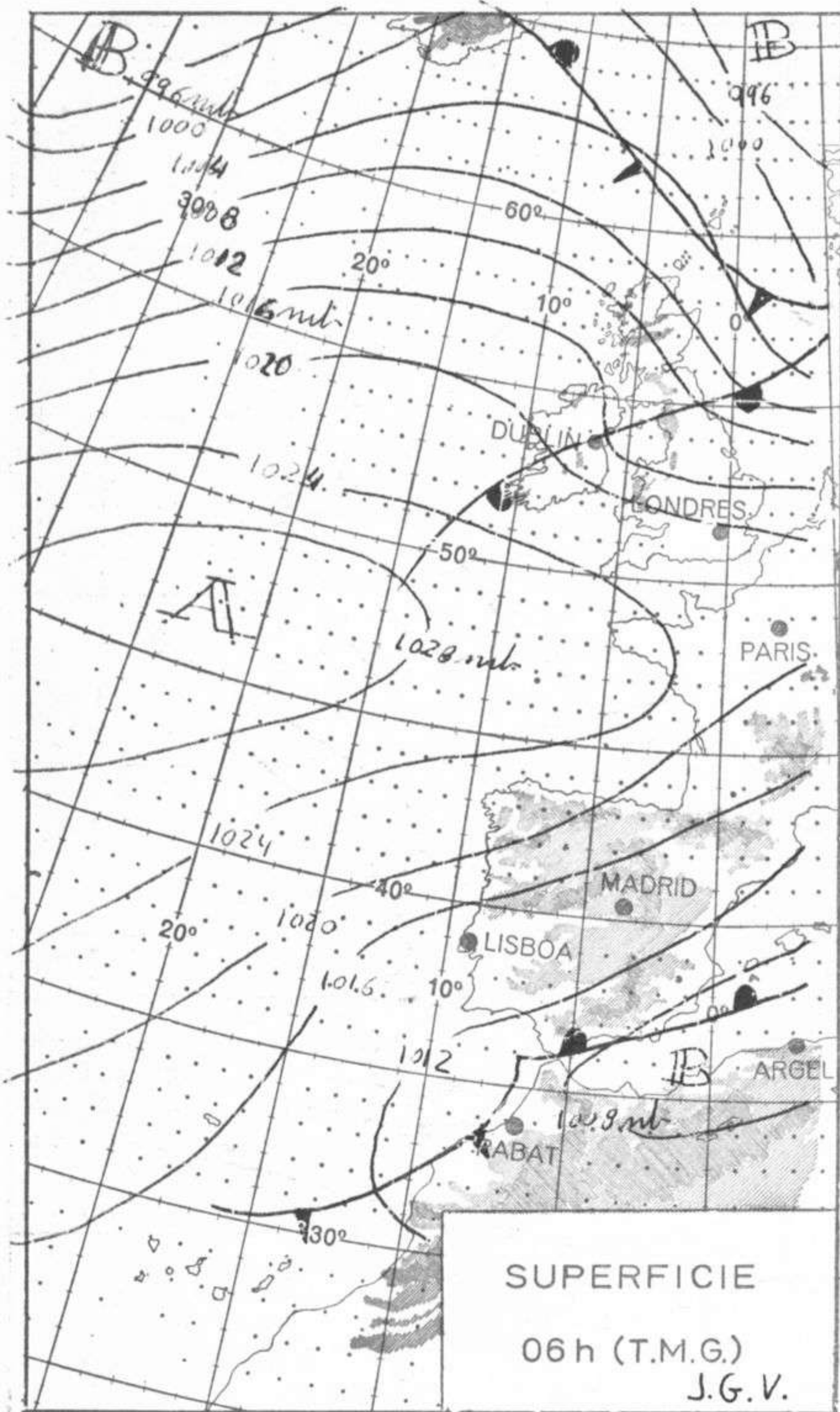
J.G.V.





ALTITUDES >2000 2000 1000 500 0 Mts.





MADRID, Dia 25 de NOVIEMBRE de 1971

Núm. 329

R A D I O S O N D E O S																VIENTO EN ALTITUD															
LA CORUÑA 08 001				MADRID / BARAJAS 08 221				PALMA DE M./SON BONET 08 302				SANTA CRUZ DE TENERIFE 60 020				Estación	Logroño	ortosa	adajoz												
Sondeo a 00 h.(T.M.G.)				Sondeo a 00 h.(T.M.G.)				Sondeo a 00 h.(T.M.G.)				Sondeo a 00 h.(T.M.G.)				Indicativo	084	238	330												
PPP hhh TT DD dd ff				PPP hhh TT DD dd ff				PPP hhh TT DD dd ff				PPP hhh TT DD dd ff				Dia/hora	25/12	25/12	25/12												
Altitud				Altitud				Altitud				Altitud				dd ff dd ff dd ff															
Presiones tipo	1.000	164	7	56	36	13	1.000	113					1.000	71	7	22	04	14	1.000	121	17	06	07	12	Tierra						
	850	1476	-2	38	34	18	850	1419	-1	60	36	24	850	1387	-1	00	09	25	850	1413	8	62	06	04	1.000	33	21	01	14	03	02
	700	3299	-11	58	35	22	700	2928	-13	62	36	23	700	2098	-12	45	20	08	700	3057	-2		06	08	1.500	04	27	04	08	04	20
	500	5530	-23	74	35	40	500	5400	-32		27	23	500						500	5640	-18		27	40	2.000	05	27	03	12	04	30
	400						400	6950	-39		27	35	400						400	7270	-31		27	50	3.000	07	54	06	12	04	30
	300						300	8890	-47		30	30	300						300	9230	-48		27	45	4.000						
	250						250	10100	-46		30	30	250						250	10400	-58		27	70	5.500						
	200						200	11570	-51		30	25	200						200	11790	-68		27	70	7.000						
	150						150	13430	-52		30	35	150						150	13490	-73		27	70	9.000						
	100						100	1					100						100	15840	-78		27	40	10.500						
	70						70						70						70												
50						50						50						50													
30						30						30						30													
20						20						20						20													
10						10						10						10													
Puntos notables	1013	8	57				938	0	50				1003	7	23				1010	17	05				Tierra						
	856	-2	40				908	2	59				888	0	00				975	14	00				1.000						
	780	-7	20				656	-17	64				758	-7	00				915	11	60				1.500						
	698	-12	56				472	-35					642	-17	61				750	2	64				2.000						
	657	-10	76				441	-34											726	1	61				3.000						
	464	-28	73				296	-47											644	-6					4.000						
							258	-45											590	-13					5.500						
							184	-53											532	-14					7.000						
							158	-51											481	-20					9.000						
							112	-56											254	-57					10.500						
																			192	-70					12.000						
																		88	-79					13.500							
																								16.000							
																								Estación							
																								Indicativo							
																								Dia/hora							
																								Tierra							
Presiones tipo	1.000	198	8	53	06	17	1.000	146					1.000	109	9	49	03	16	1.000	138	20	59	03	08	1.000						
	850	1511	-4	00	05	42	850	1453	-5	59	01	28	850	1430	-1	14	06	17	850	1515	10	50	35	20	1.000						
	700	3025	-10	65	05	38	700	2949	-14	64	05	21	700	2968	-11	01	15	19	700	3106	3	61	32	25	1.500						
	500	5610	-17	62			500	5440	-29		03	52	500	5460	-30	31	23	19	500	5760	-11		30	35	2.000						
	400	7240	-30	61			400	7000	xx				400	7010	-41	48	23	51	400	7440	-23		30	50	3.000						
	300	9230	-46				300						300	8920	-50		23	45	300	9480	-39		30	50	4.000						
	250	10420	-55				250						250	10100	-52		24	33	250	10700	-50		30	50	5.500						
	200	11830	-60				200						200	11530	-55		25	19	200	12150	-60		30	40	7.000						
	150	13610	-63				150						150	13350	-59		26	14	150	13930	-65		30	40	9.000						
	100						100						100	15880	-61		27	23	100						10.500						
	70						70						70	18080	-64		29	12	70						12.000						
50						50						50						50						13.500							
30						30						30						30						16.000							
20						20						20						20						Estación							
10						10						10						10						Indicativo							
																								Dia/hora							
																								Tierra							
Puntos notables	1017	9	57				943	4	62				1007	9	45				1012	20	59				1.000						
	874	-3	00				930	2	62				800	-1	00				796	6	38				1.500						
	834	-5	00				817	-8	57				705	-11	00				730	5	60				2.000						
	786	-7	00				684	-14	66				371	-45	50				616	-4	64				3.000						
	746	-8	79				646	-15					328	-51					554	-5					4.000						
	692	-11	66				521	-27					298	-50					334	-33					5.500						
	542	-13	63				405	-39					118	-62					216	-59					7.000						
	492	-18	62				352	-43					92	-61					138	-68					9.000						
	338	-40	60										70	-64											10.500						
	232	-59																							12.000						
	128	-65																							13.500						
																								16.000							

