



MINISTERIO DEL AIRE

Boletín diario del Servicio Meteorológico Nacional

AÑO XX

2ª Epoca

MADRID VIERNES 4 DE JUNIO DE 1971

Núm. 155.

CENTRO DE ANALISIS Y PREDICCIÓN (Ciudad Universitaria) - APARTADO 285 - MADRID - Teléf 2 44 35 00

ESTACIONES	TEMPERATURA		PRECIPITACION		Horas de sol	ESTACIONES	TEMPERATURA		PRECIPITACION		Horas de sol	ESTACIONES	TEMPERATURA		PRECIPITACION		Horas de sol	TEMPERATURAS EXTREMAS (De las capitales Peninsulares)
	Máx.	Mín.	Noche	Día			Máx.	Mín.	Noche	Día			Máx.	Mín.	Noche	Día		
La Coruña	15	13	1	ip	10.8	Navacerrada (*)	4	3	4	24	4.5	Castellón	24	16	ip		8.1	MAXIMA: 27° en Lérida. MINIMA: 8° en Avila.
Monteventoso	14	12				Madrid/Barajas	15	13	ip	23	1.8	Valencia (A)	24	13	ip		1.8	
Bares						Madrid	15	12	ip	13	3.7	Valencia	23					
Lugo (P. Centro)	17			1		Madrid/C.Vientos	15	11	ip	14	4.0	Alicante (A)	24	15	ip		1.8	
Santiago (A)	17	10	ip	1	X	Getafe	16	11		3	5.0	Alicante	25	13			1.2	
Pontevedra	22	14	13		2.0	Guadalajara	17			22		Aitana		6				
Vigo (A)	18	11	10	2		Toledo	17			8		Murcia/Alcant.	24	12	5		0.0	
Vigo	20	11	11	ip		Cuenca	17	11	18	7	3.0	Murcia	24					
Orense						Molina de Arag.	17	10	4	3	3.0	Castillo Galeras	16	14	ip		0.0	
Ponferrada	17	12	ip	1		Ciudad Real	17	10		2	2.7	San Javier	24	13			0.0	
						Albacete (A)	21	10	4	10								OBSERVACIONES DE MADRID (Parque del Retiro) TEMPERATURAS Máx. 14,6 a 15,00 h. Mín. 11,8 a 13,00 h. a 1 h. 14,1 a 13 h. 11,8 a 7 h. 13,0 a 18 h. 13,0 PRESIONES Máx. 702,0 mm. a 21,20 ayer Mín. 699,1 mm. a 18,00 hoy. a 1 h. 701,2 a 13 h. 700,5 a 7 h. 700,0 a 18 h. 699,1 VIENTO Veloc. máx. 6 m/s. a 15,15 h. Dirección: Norte. Recorrido en 24 horas 185 km.
Asturias (A)		13			4.5	Badajoz (A)	20	11	16	21		Sevilla (A)	21	14	8	7	5.0	
Gijón	17	15		2	3.7	Vitoria (A)	20	14		5		Córdoba (A)	21			2		
Santander (A)	28			2		Logroño	20	12	2	8	4.2	Jaén	19	10	ip	4	0.0	
Santander	23	14		2	4.0	Logroño (A)	20	12		5	5.3	Granada (A)	17			2		
Bilbao (A)	24	15		4	7.8	Pamplona	23	15		5	6.5	Huelva	20	14	13	6	8.0	
S. Sebastián/Ig.	24	18		4	7.8	Huesca/Monfl.	24	13			9.5	Jerez de la F.ª (A)	20	15	18	2		
S. Sebastián (A)	25	15		10	8.5	Candanchú (*)	15	1	6			Cádiz	18			2		
						Veruela						San Fernando	18	14	15	8	6.9	
						Daroca	21	13		1	6.9	Tarifa	18			20		
						Zaragoza (A)	25	15	ip	5	7.8	Málaga (A)	17	14			0.0	
						Zaragoza	25	15		6		Almería (A)	22	14			0.0	
						Calamocha	21	8		1	4.0							
León (A)	13	11	1	4	10.6	Teruel	20	10		4		Palma de M.ª (A)	24	14			11.5	
Zamora	18	12	ip	3	9.3							Mahón (A)	23	16			11.5	
Palencia	15	12		ip	5.2							Ibiza (A)	24	17			6.4	
Burgos (A)	14	12		1	7.7							S. C. de la Palma (A)	21	17			7.3	
Burgos	15	11	X	1	7.0	Lérida	27	15			12.6	Izaña (*)	16				9.2	
Valladolid (A)	15	11	1	6	10.6	Montseny (*)	14	7	1		9.2	S. C. de Tenerife (A)	17	12		1	8.5	
Valladolid	16	13	ip	4	7.1	Gerona (A)	25					S. C. de Tenerife	23	18			10.0	
Soria	15	10	3	3	8.6	La Molina (*)					11.2	Las Palmas (A)	22	15			3.8	
Salamanca (A)	17	10	1	3	10.7	Barcelona	22					Fuerteventura (A)	25	18			10.8	
Avila	12	8	ip	8	8.8	Barcelona (A)	23	16			11.0	Lanzarote (A)	24	17			11.3	
Segovia	13	11	ip	2	3.2	Reus (A)	23	14			8.9	Ceuta	18	10	1	ip	5.2	
						Tarragona	21	16			8.0	Melilla	26	12			0.0	
						Tortosa	25	15	ip		5.4	V. Cisneros (A)	23					

INFORMACION GENERAL DE LAS ULTIMAS 24 HORAS (DE 19 HORAS DE AYER A 19 HORAS DE HOY, HORA OFICIAL).

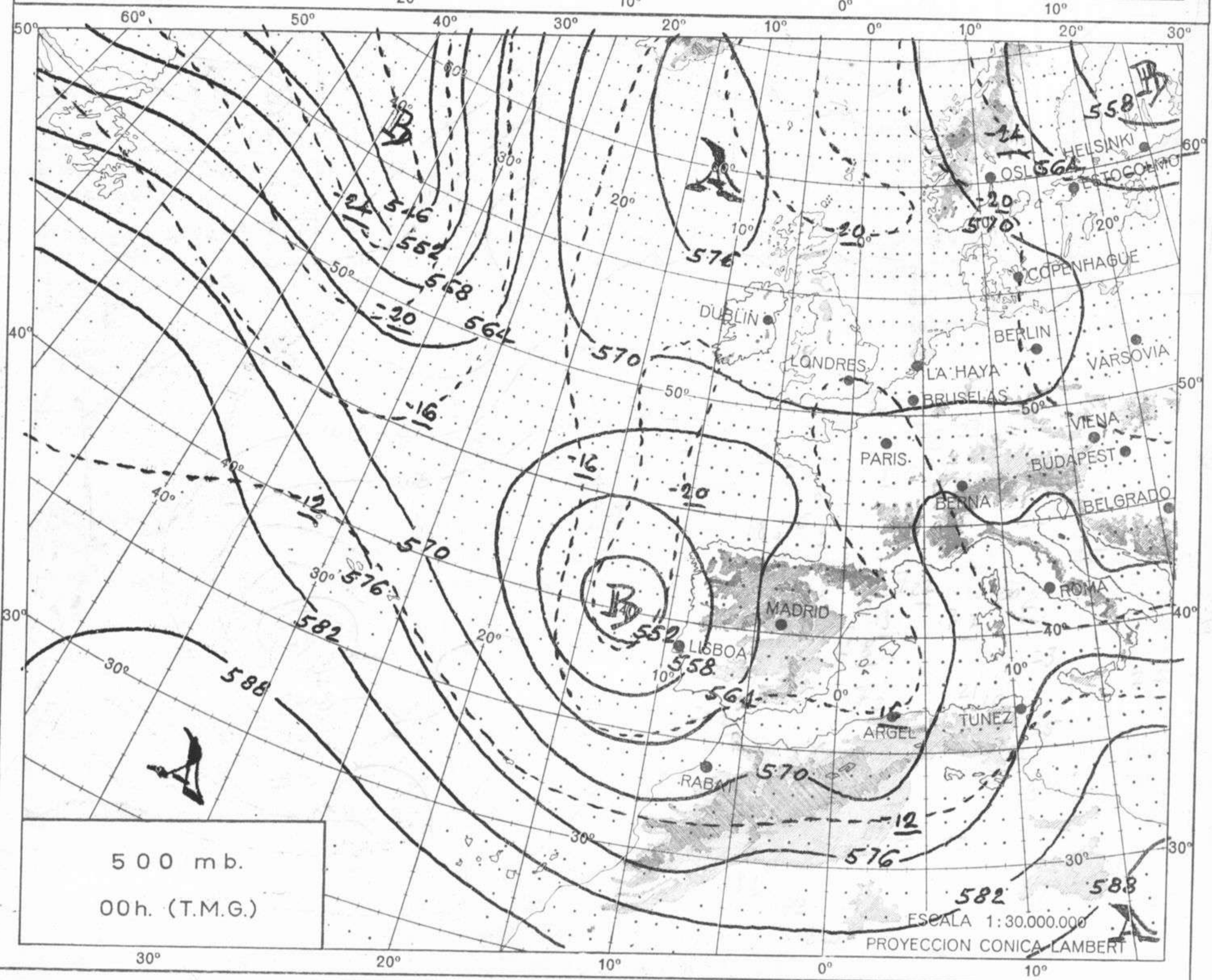
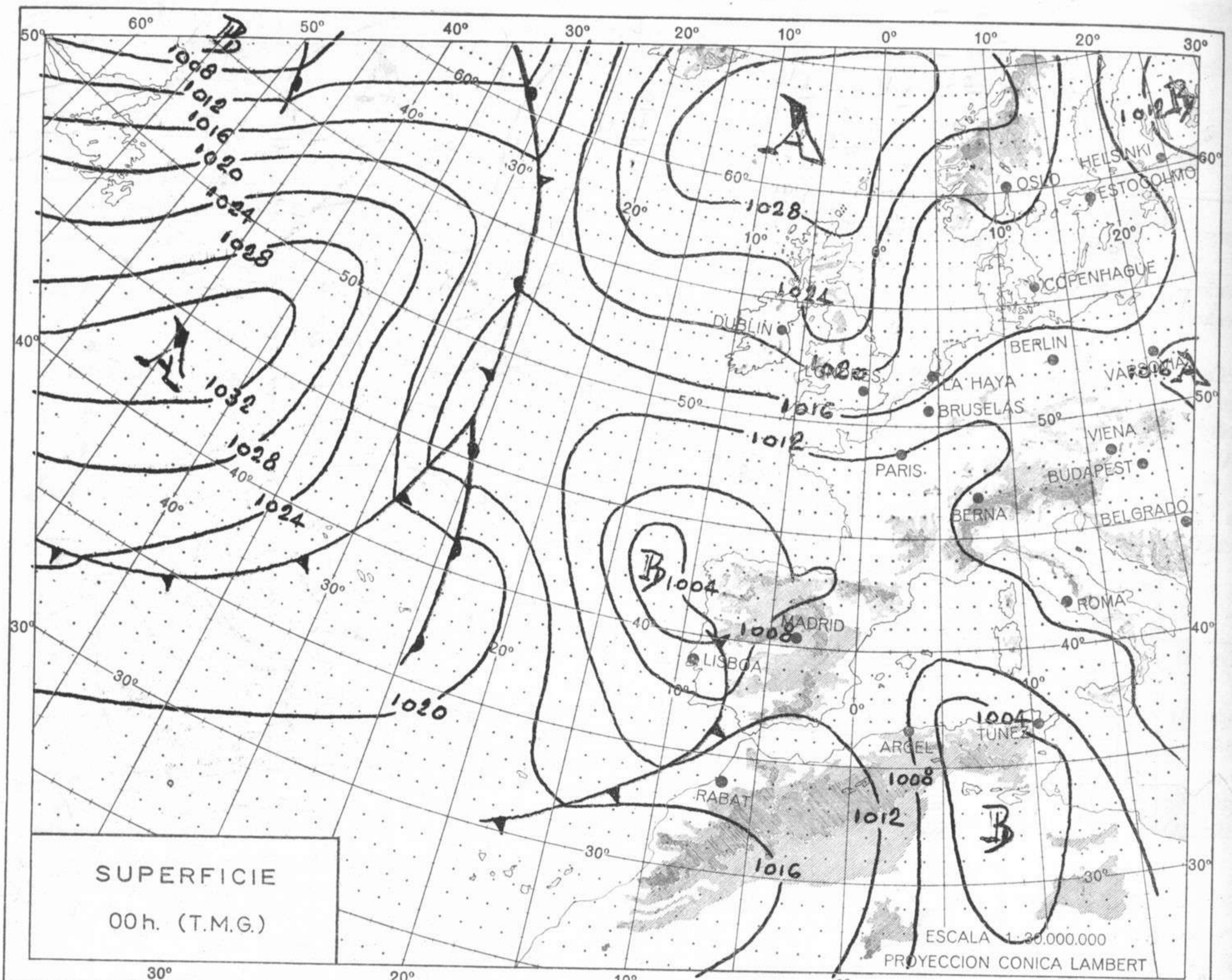
En las últimas 24 horas ha llovido en todas las regiones peninsulares, excepte en la mayor parte de Cataluña y Levante, en forma muy irregular y a veces con carácter tormentoso. También aislada y débilmente en Canarias y Ceuta. Las mayores precipitaciones han correspondido al centro de la Península, con 28 litros por metro cuadrado en Navacerrada y 25 en Cuenca, a Extremadura con 37 litros en Badajoz.

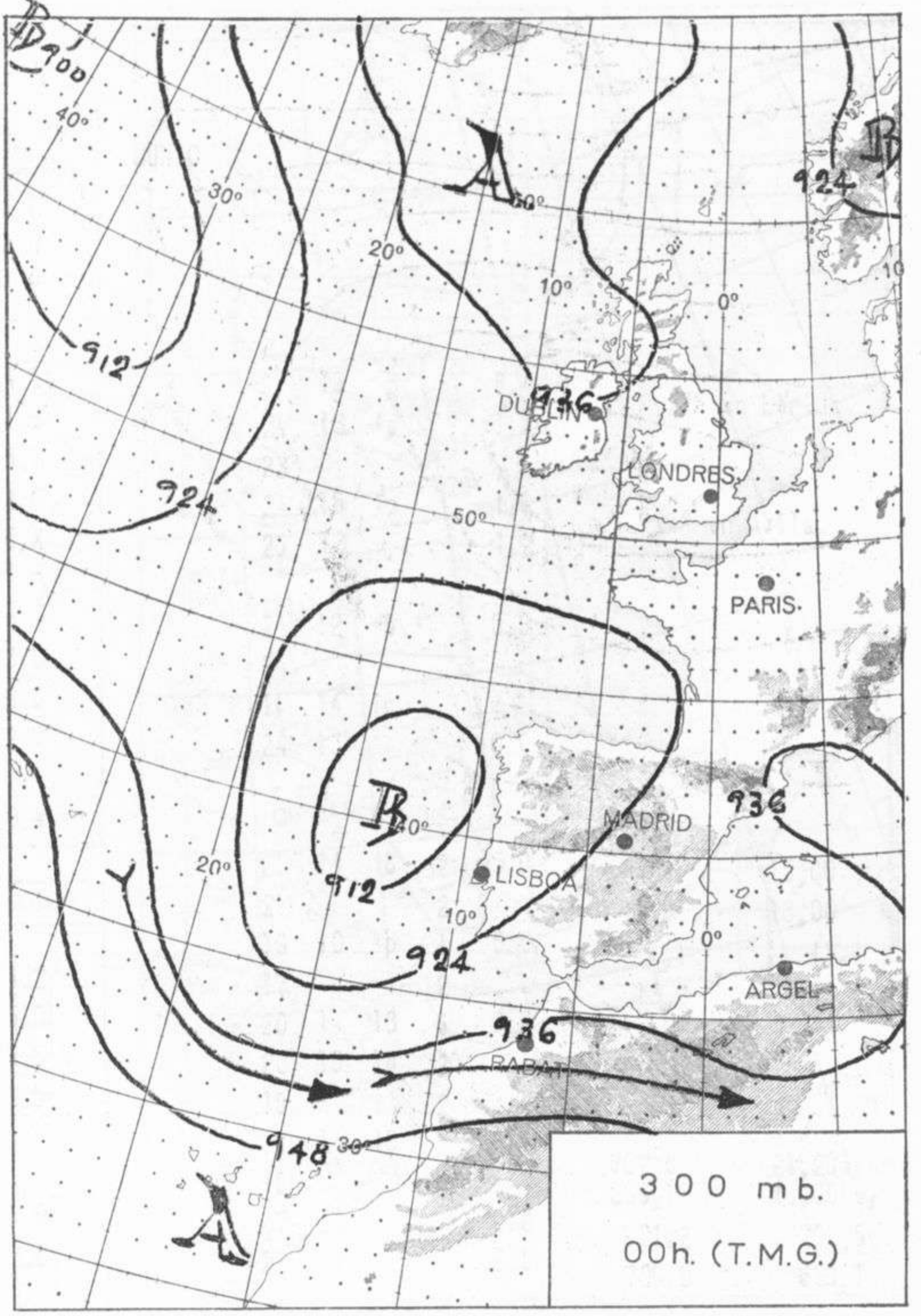
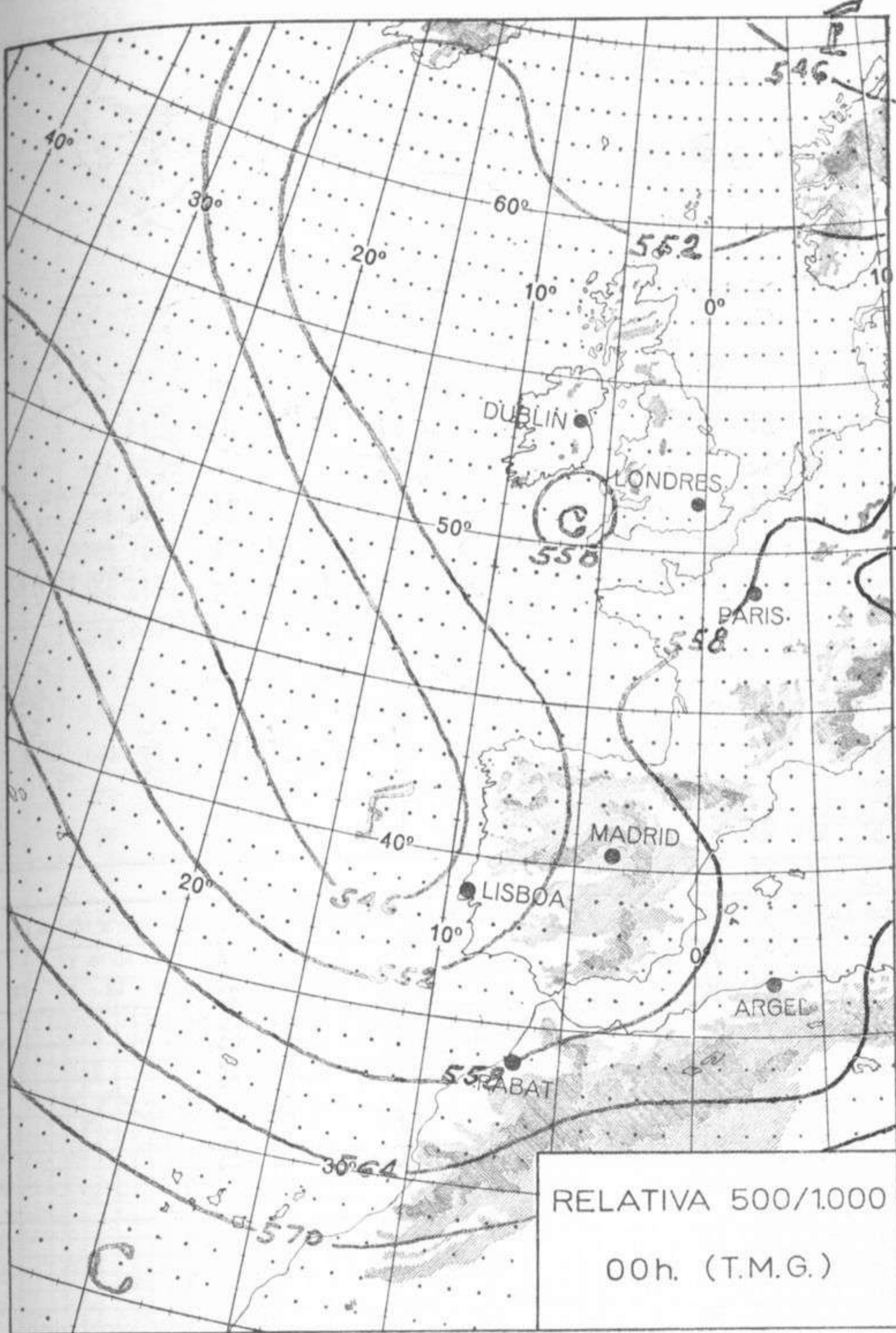
PREDICCIÓN PARA EL SABADO DIA 5.

Continuará el tiempo inseguro en toda la Península con claros alternando con periodos de abundante nubosidad y chubascos, que pueden ser de carácter tormentoso. El mejor tiempo corresponderá a las rías bajas gallegas. Nubes en Baleares. Parcialmente nubes en Canarias.

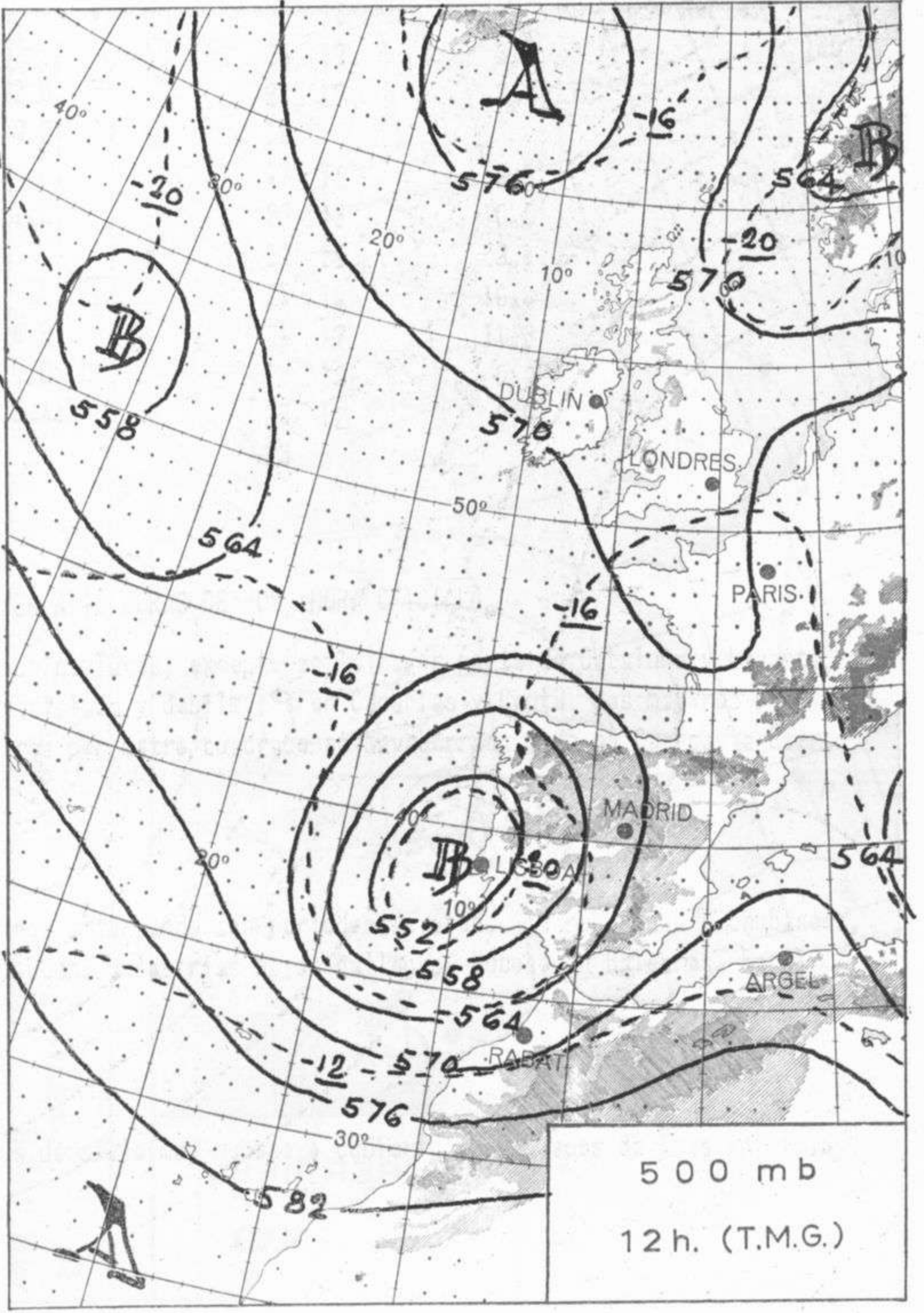
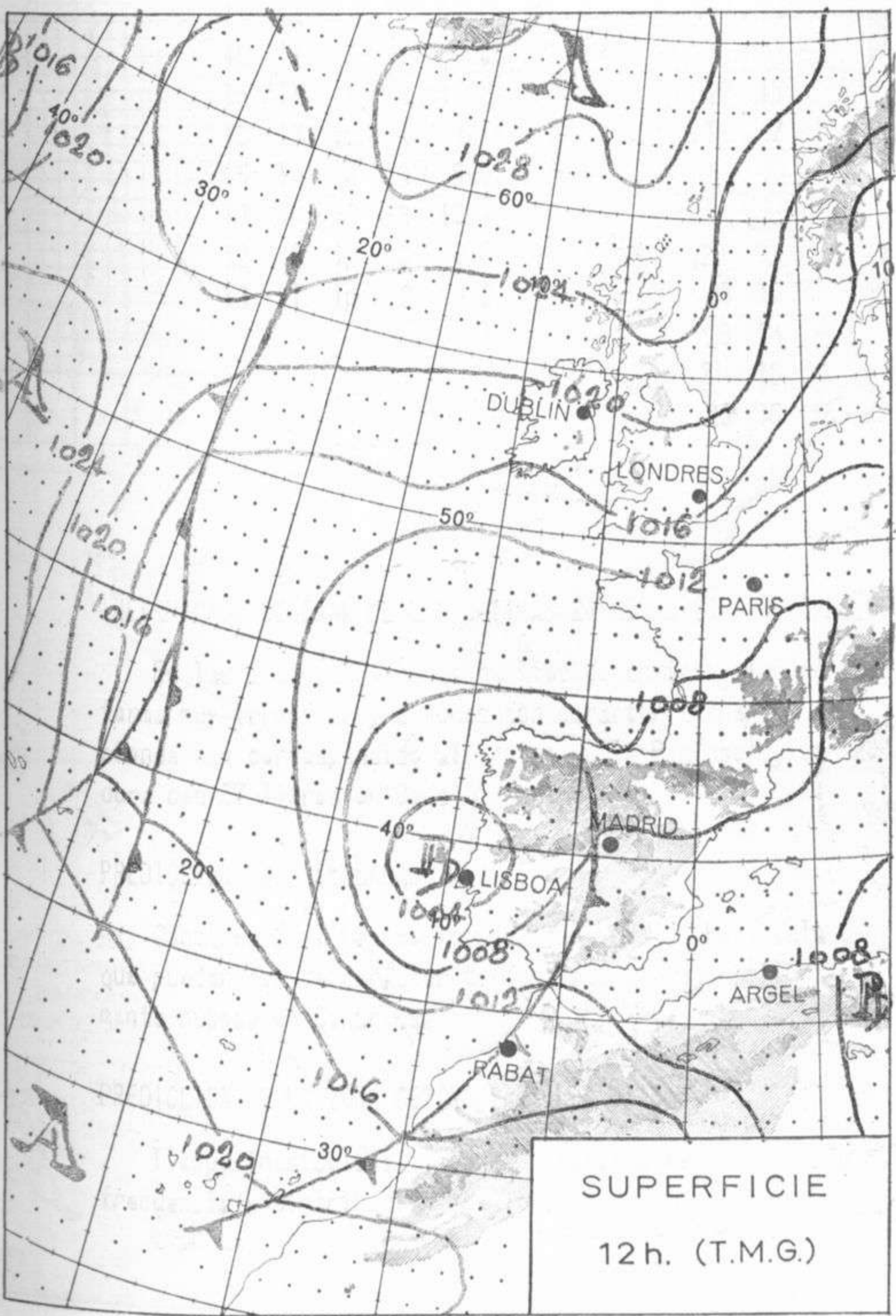
PREDICCIÓN DE LA ZONA CENTRO PARA LOS DIAS 5 Y 6.

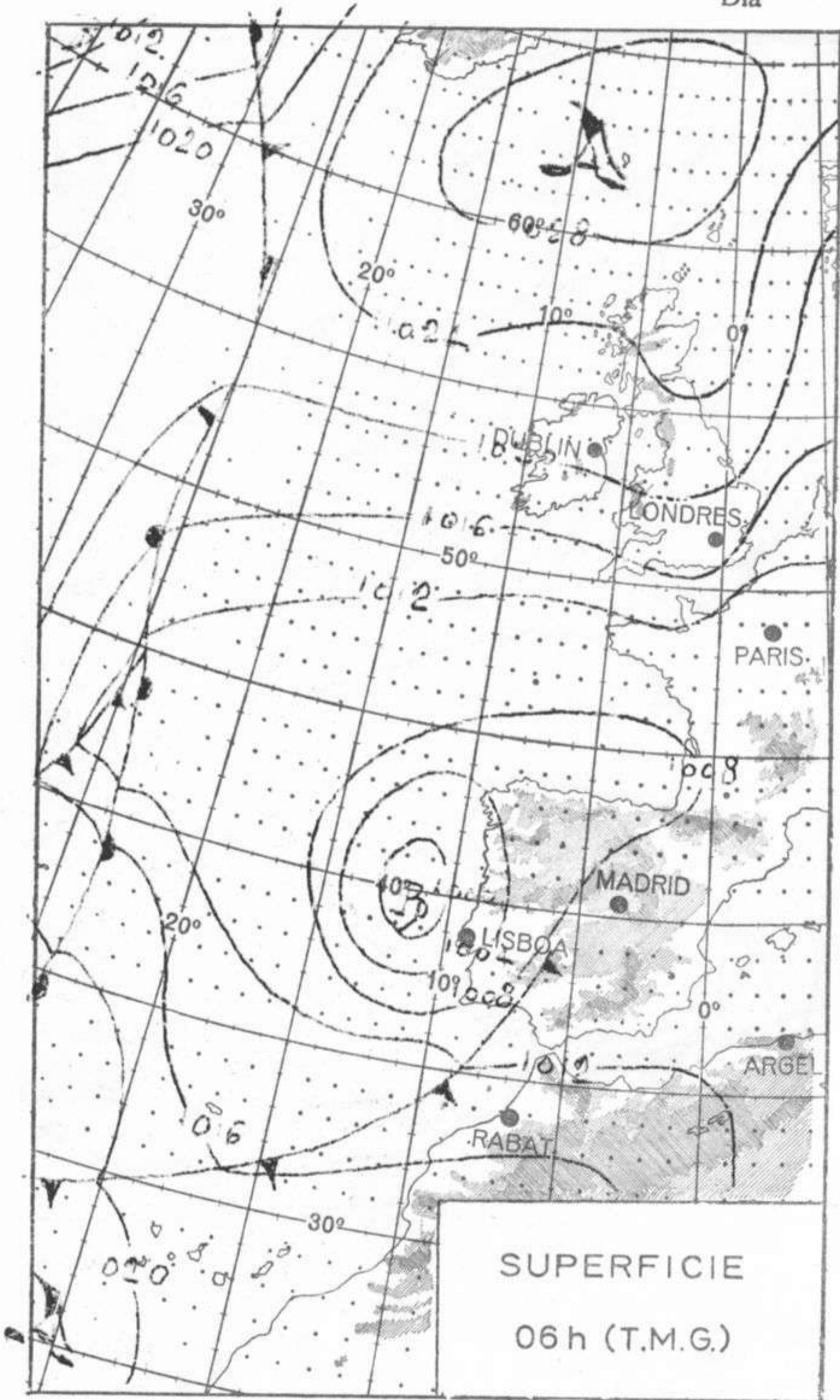
Tiempo inestable e inseguro. Claros alternando con periodos de cielo muy nubes o cubierto y chubascos de inestabilidad, frecuencia y distribución muy irregular.



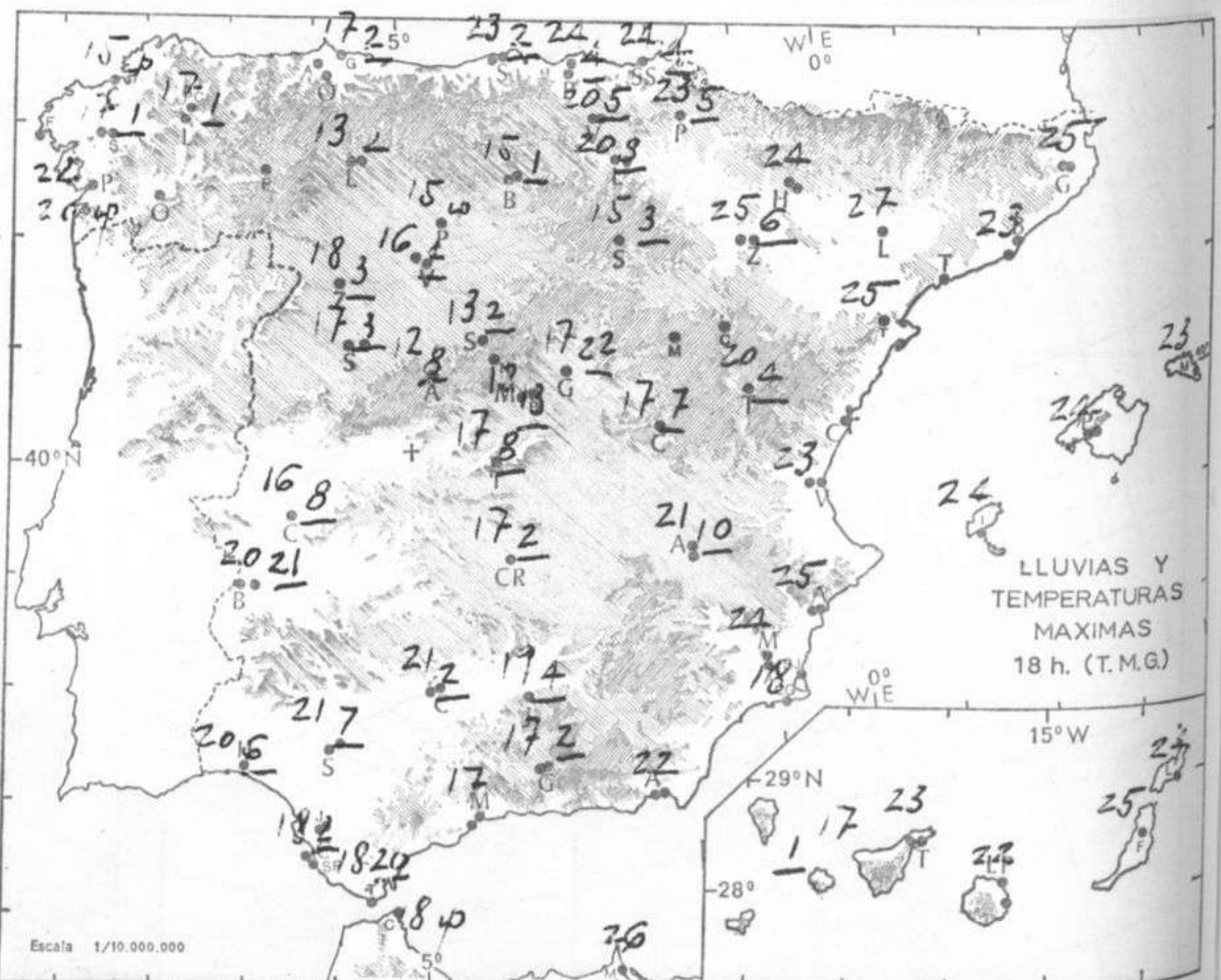
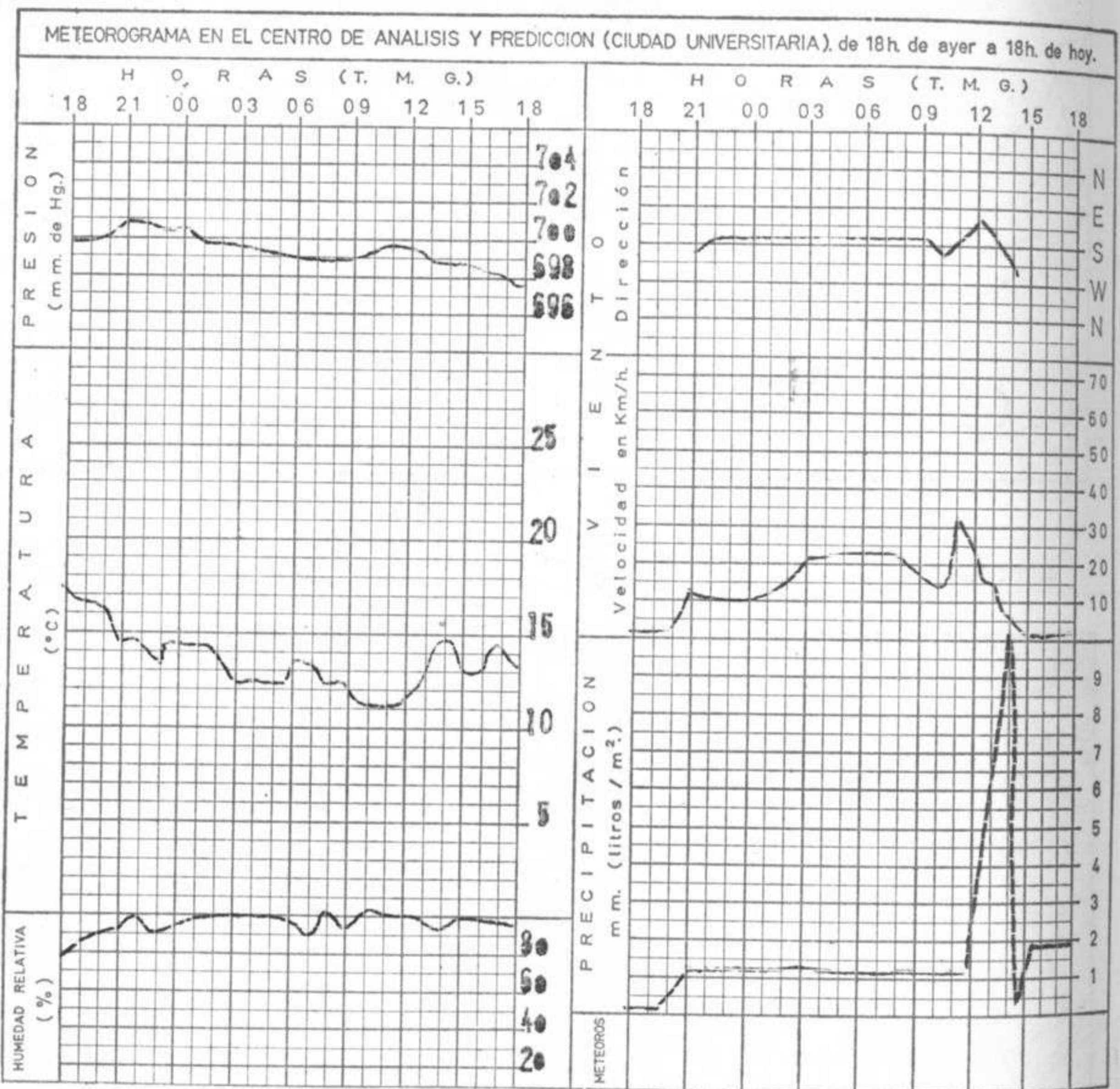
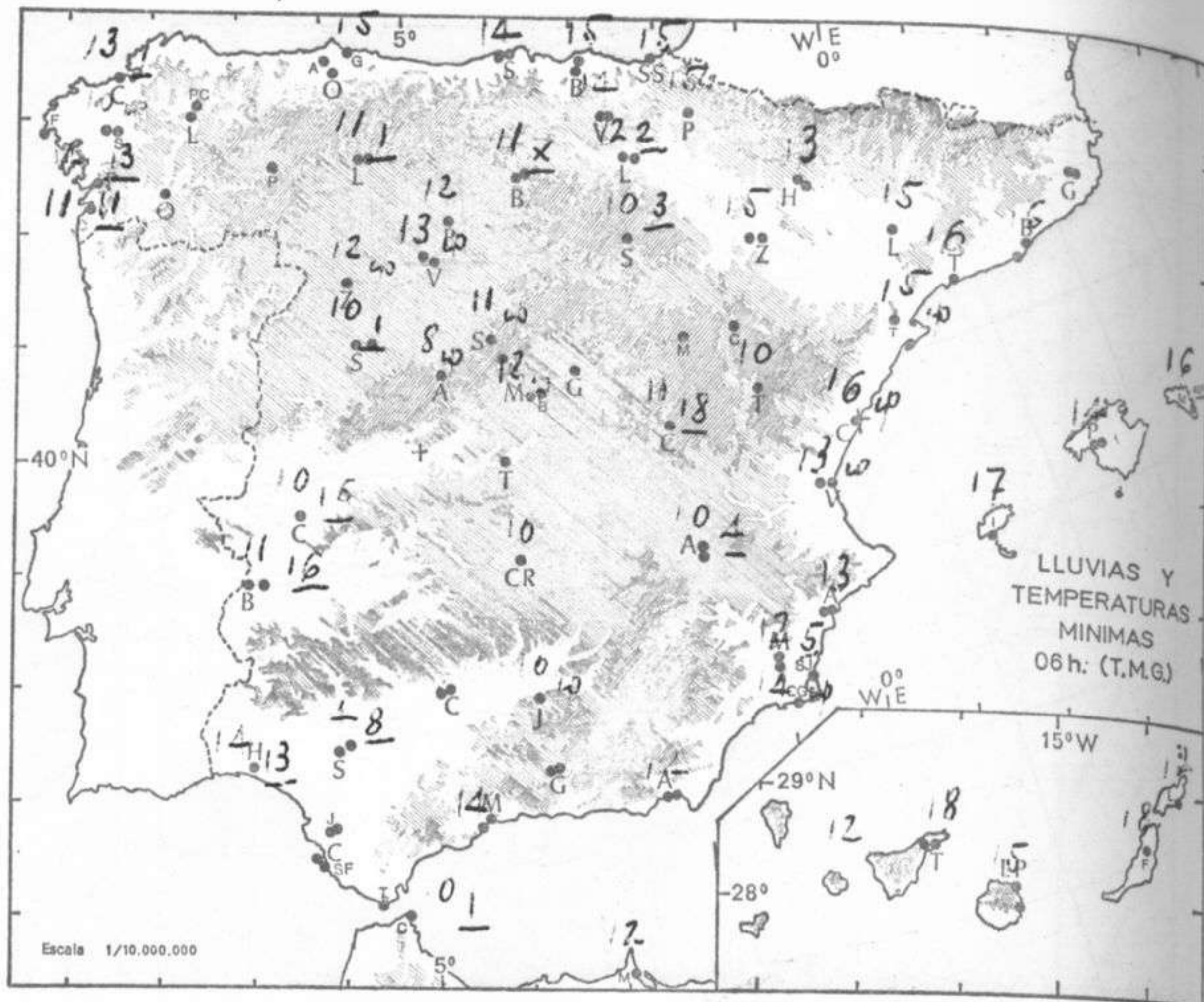
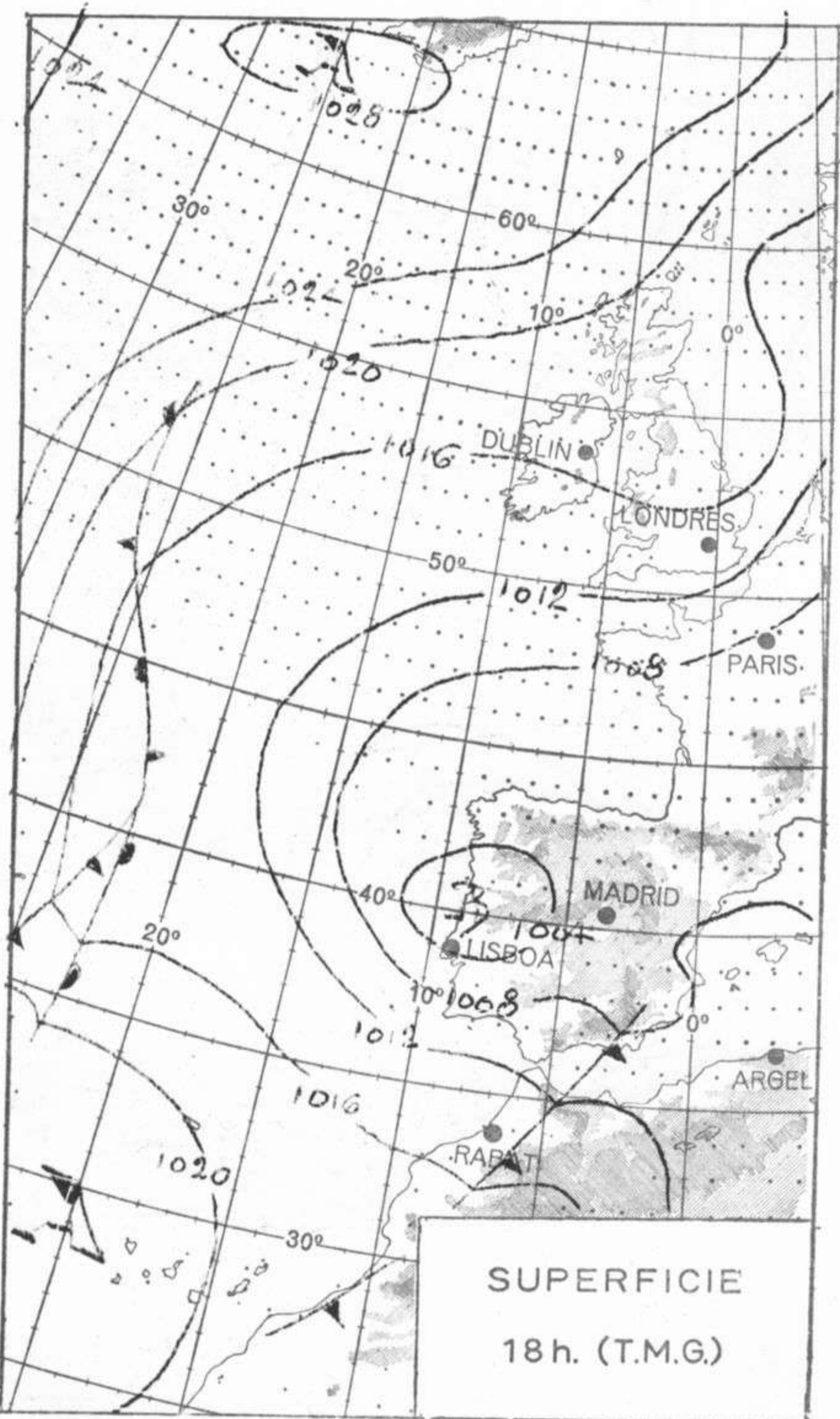


ALTITUDES > 2000 2000 1000 500 0 Mts.





ALTITUDES
mts. ■ >2000 ■ 2000 ■ 1000 ■ 500 □ 0



MADRID, Dia 4 de JUNIO de 1971

Núm. 155.

R A D I O S O N D E O S																VIENTO EN ALTITUD											
LA CORUÑA 08 001				MADRID / BARAJAS 08 221				PALMA DE M. / SON BONET 08 302				SANTA CRUZ DE TENERIFE 60 020				Estación											
Sondeo a 00 h. (T.M.G.)				Sondeo a 00 h. (T.M.G.)				Sondeo a 00 h. (T.M.G.)				Sondeo a 00 h. (T.M.G.)				Indicativo											
PPP hhh TT DD dd ff				PPP hhh TT DD dd ff				PPP hhh TT DD dd ff				PPP hhh TT DD dd ff				Dia/hora											
Altitud				Altitud				Altitud				Altitud				dd ff dd ff dd ff											
Presiones tipo	1.000	48			1.000	92			1.000	84	17	49	00	00	1.000	154	18	50	28	18	Tierra						
	850	1420	10	50	13	27	850	1467	10	22	18	13	850	1465	12	50	06	12	850	1529	12	63	28	20	1.000		
	700	2996	-3	25	12	34	700	7025	-1	17	18	12	700	3063	2	09	12	700	3148	9	50	31	24	1.500			
	500	5590	-19	07	14	26	500	5660	-18	58	17	18	500	5670	-19	11	10	500	5840	-9		28	26	2.000			
	400	7200	-32	41	14	30	400	7290	-30		18	20	400	7310	-29	11	08	400	7520	-23		27	20	3.000			
	300	9170	-47		14	29	300	9260	-46		22	32	300	9290	-46	16	12	300	9570	-38		28	60	4.000			
	250	10360	-54		14	29	250	10440	-55		24	27	250	10480	-55	21	14	250	10800	-46		27	80	5.500			
	200						200	11050	-57		24	18	200					200	12250	-56		27	70	7.000			
	150						150	13690	-52		21	17	150					150	14060	-61		27	70	9.000			
	100						100	16290	-55		20	08	100					100	16540	-66		27	45	10.500			
	70						70	18560	-57		17	05	70					70						12.000			
50						50						50					50						13.500				
30						30						30					30						16.000				
20						20						20					20						Estación				
10						10						10					10						Indicativo				
Puntos notables	PPP	TT	DD	dd	ff	PPP	TT	DD	dd	ff	PPP	TT	DD	dd	ff	PPP	TT	DD	dd	ff	Tierra						
	938	15	12			939	13	13			904	17	39			1014	19	50			1.000						
	946	16	56			898	13	35			970	18	55			961	16	25			1.500						
	704	-2	30			783	-5	13			772	0	44			919	16	59			2.000						
	655	-8	00			582	-10	71			686	-1				877	12	52			3.000						
	590	-10	00			450	-23	55			500	-19				852	12	63			4.000						
	522	-17	00			282	-51				485	-19				813	10	32			5.500						
	347	-40	57			225	-59				237	-58				775	12	63			7.000						
	237	-58				150	-52				208	-53				740	10	58			9.000						
						70	-57									674	7	61			10.500						
																586	-1	58			12.000						
															355	-30				13.500							
															195	-57				16.000							
															104	-67				Estación							
Sondeo a 12 h. (T.M.G.)				Sondeo a 12 h. (T.M.G.)				Sondeo a 12 h. (T.M.G.)				Sondeo a 12 h. (T.M.G.)				Indicativo											
PPP hhh TT DD dd ff				PPP hhh TT DD dd ff				PPP hhh TT DD dd ff				PPP hhh TT DD dd ff				Dia/hora											
Altitud				Altitud				Altitud				Altitud				dd ff dd ff dd ff											
Presiones tipo	1.000	50	13	11	00	00	1.000	87					1.000	77	22	57	21	10	1.000	155	20	56	29	00	Tierra		
	850	1400	6	15	11	21	850	1446	7	18	16	12	850	1460	10	33	03	04	850	1532	9	13	29	12	1.000		
	700	2986	-3	07	10	25	700	3016	-1	30	19	15	700	3055	3	07	03	04	700	3143	7		29	15	1.500		
	500	5560	-17	42	11	33	500	5640	-17	55	19	50	500	5690	-15	54	25	10	500	5820	-9		28	40	2.000		
	400	7190	-31	56	11	60	400	7580	-28	57	17	50	400	7340	-26	25	10	400	7500	-21		28	60	3.000			
	300	9160	-47				300	9390	-45		18	35	300	9350	-42	26	47	300	9560	-36		27	60	4.000			
	250	10340	-56				250	10590	-49	20	40	250	10570	-50	24	14	250	10810	-45		28	70	5.500				
	200	11790	-47				200	12050	-49	21	40	200	12010	-56	25	17	200	12270	-55		27	xx	7.000				
	150	13640	-50				150	13930	-51	21	30	150	13850	-52	24	14	150	14080	-63		26	80	9.000				
	100						100	16560	-53	21	10	100	16450	-56	21	12	100	16530	-66		26	30	10.500				
	70						70						70					70						12.000			
50						50						50					50						13.500				
30						30						30					30						16.000				
20						20						20					20						Estación				
10						10						10					10						Indicativo				
Puntos notables	PPP	TT	DD	dd	ff	PPP	TT	DD	dd	ff	PPP	TT	DD	dd	ff	PPP	TT	DD	dd	ff	Tierra						
	1000	13	11	14	-40	938	11				1003	22	57			1014	21	56			1.000						
	948	8	30			790	3	22			868	11	25			854	9	00			1.500						
	924	9	28			546	-9	50			790	7	50			833	11	57			2.000						
	902	9	29			442	-22	57			750	7	00			759	11				3.000						
	773	1	00			342	-37	58			690	2	61			544	-7				4.000						
	730	-2	00			286	-47				419	-24	66			517	-7				5.500						
	602	-5	16			212	-51				269	-48				420	-19				7.000						
	537	-15	35			193	-49				188	-50				371	-24				9.000						
	485	-19	45			166	-52				165	-51				280	-39				10.500						
	340	-40	57			125	-50				87	-57				172	-61				12.000						
253	-57				93	-54				64	-56				116	-67				13.500							
208	-47														108	-64				16.000							
160	-51														74	-64											

