



MINISTERIO DEL AIRE

Boletín diario del Servicio Meteorológico Nacional

AÑO XX

2ª Epoca

MADRID SABADO

9

DE ENERO

DE 1971

Núm. 9

CENTRO DE ANALISIS Y PREDICION (Ciudad Universitaria) - APARTADO 285 - MADRID - Teléf 2 44 35 00

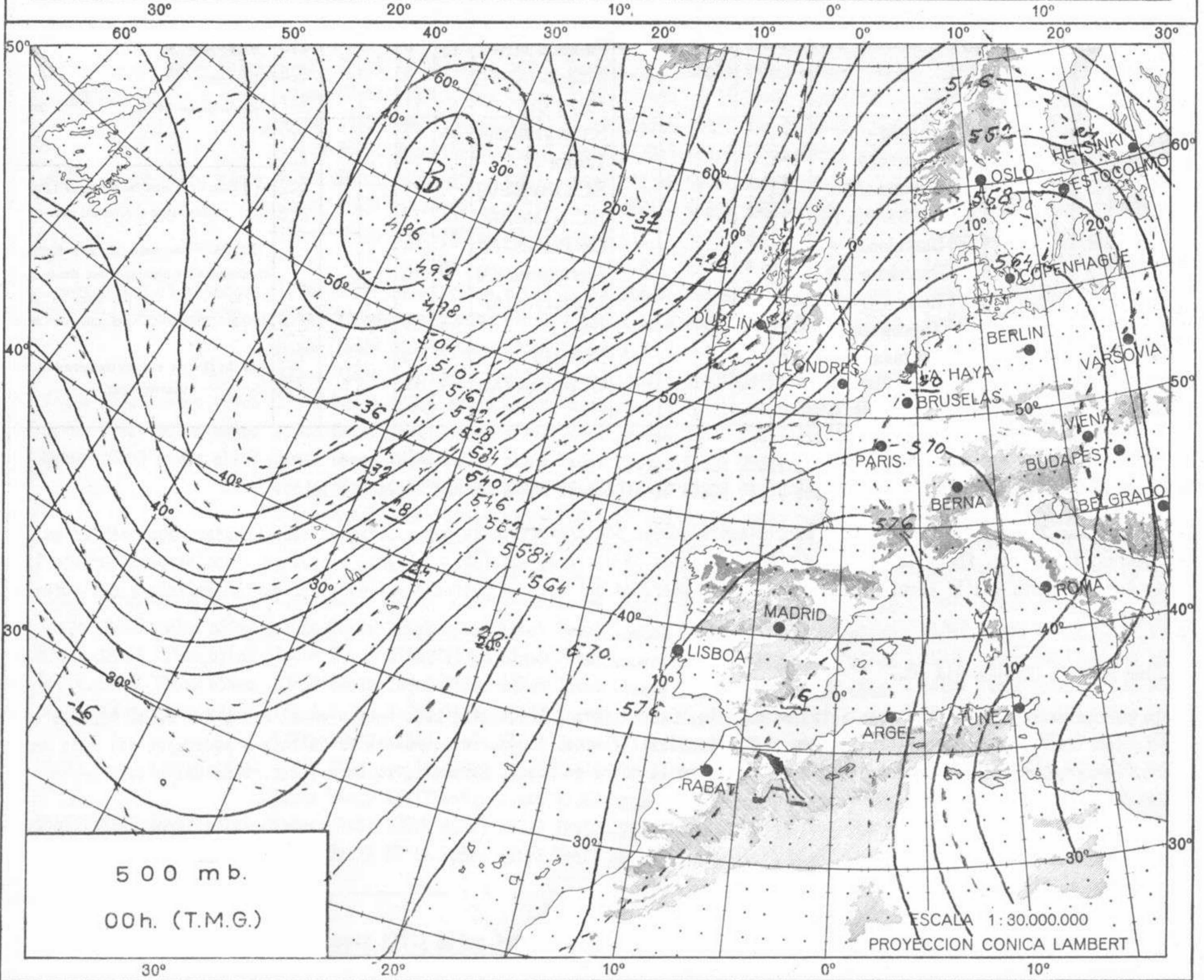
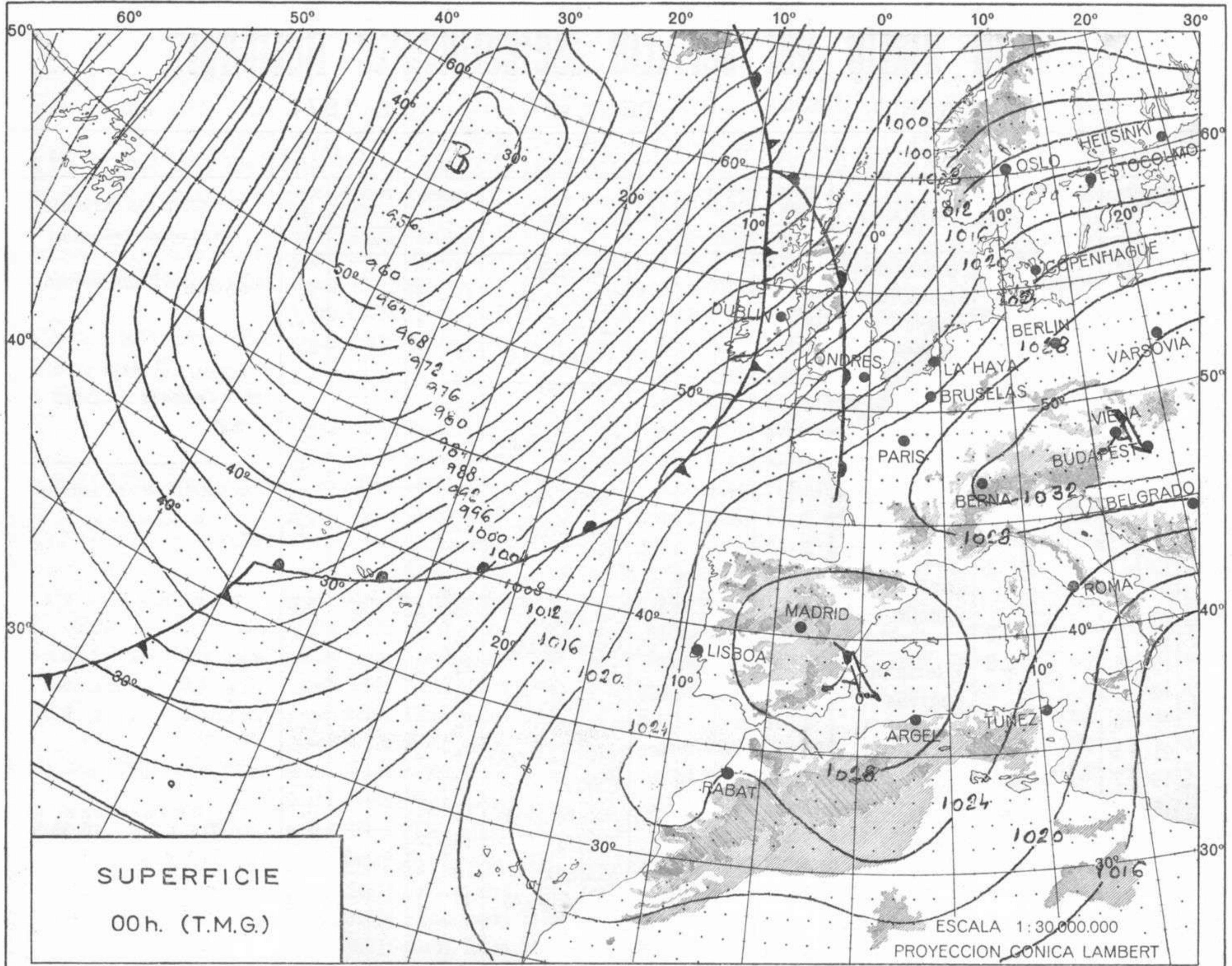
ESTACIONES	TEMPERATURA		PRECIPITACION		Horas de sol	ESTACIONES	TEMPERATURA		PRECIPITACION		Horas de sol	ESTACIONES	TEMPERATURA		PRECIPITACION		Horas de sol	TEMPERATURAS EXTREMAS (De las capitales Peninsulares)		
	Máx.	Mín.	Noche	Día			Máx.	Mín.	Noche	Día			Máx.	Mín.	Noche	Día			Máx.	Mín.
La Coruña	18	11			0.1	Navacerrada (*)	12	6			6.2	Castellón	14	5			7.8	MAXIMA: 21° en Bilbao MINIMA: 7° bajo cero en Albacete y Ciudad Real		
Monteventoso	17	9				Madrid/Barajas	15	-3			6.4	Valencia (A)	14	0			8.1			
Bares						Madrid	13	2			7.7	Valencia	15	3			8.4			
Lugo (P.Centro)	16	0				Madrid/C.Vientos	13	-1			6.2	Alicante (A)	16	8			8.1			
Santiago (A)	16	5				Getafe	15	-1			6.0	Alicante	16	4			8.1			
Pontevedra	20	6			6.5	Guadalajara	10	-1				Aitana	16							
Vigo (A)	16	5				Toledo	10	0			5.0	Murcia/Alcant.	18	0			6.9			
Vigo	21	8			1.5	Cuenca		-4			6.2	Murcia	19	2			8.3			
Orense						Molina de Arag. ^m	16					Castillo Galeras		9						
Ponferrada	4	-4				Ciudad Real	7	-7			0.0	San Javier	15	7			7.3			
						Albacete (A)	3	-7			5.0							OBSERVACIONES DE MADRID (Parque del Retiro)		
						Cáceres	12	5											TEMPERATURAS Máx. 13,0 a 16,00 h. Mín. 2,0 a 7,00 h. a 1 h. 4,0 a 13 h. 9,6 a 7 h. 2,0 a 18 h. 9,8	
Asturias (A)	16	7			0.0	Badajoz (A)	14	1			5.0	Sevilla (A)	18	5			6.0			
Gijón	15	6			0.0	Vitoria (A)	11	-2				Córdoba (A)	16	2			6.4			
Santander (A)	13	-2				Logroño	7	-1			0.0	Jaén	17	3						
Santander	15	6			3.0	Logroño (A)	6	-3			0.0	Granada (A)	18				5.3			
Bilbao (A)	21	3			4.5	Pamplona	6	-1			0.0	Huelva	18	8						
S. Sebastián/Ig. ^{da}	19	7			4.8	Huesca/Monfl. ^{da}	0	-1			4.7	Jerez de la F. ^{da} (A)	18	3						
S. Sebastián (A)	16	2			4.0	Candanchú (*)	11	5				Cádiz	17	11			4.5			
						Veruela						San Fernando	18	11			3.1			
						Daroca		-3			6.5	Tarifa	16	13			2.5			
						Zaragoza (A)	2	1			0.0	Málaga (A)	15	6			8.8			
						Zaragoza		1			4.0	Almería (A)	17	7			8.5			
						Calamocha	7	-6			5.7							PRESIONES Máx. 714,4 mm. a 10,30 h. Mín. 712,2 mm. a 18,00 h. a 1 h. 713,4 a 13 h. 713,4 a 7 h. 713,5 a 18 h. 712,2		
León (A)	10	-3			1.0	Teruel	9	-5				Palma de M. ^{da} (A)	15	0			8.8			
Zamora	1	-3			0.0							Mahón (A)	14	6			9.0			
Palencia	10	-3			0.8							Ibiza (A)	15	11			7.7			
Burgos (A)	12											S. ^{ta} C. de la Palma (A)	21	15			0.0			
Burgos	11	-1			0.8							Izaña (*)	7	1			4.5			
Valladolid (A)	10	-1			4.4	Lérida	1	-1	ip		3.2	S.C. de Tenerife (A)	18	11			0.2			
Valladolid	6	-2			2.7	Montseny (*)	14					S.C. de Tenerife	21	17			0.0			
Soria	15	-3			5.0	Gerona (A)	13	-2			5.4	Las Palmas (A)	21	15						
Salamanca (A)	9	-3			5.0	La Molina (*)	6	-2			3.2	Fuerteventura (A)	20	16						
Avila	14	1			4.0	Barcelona	13	6			3.0	Lanzarote (A)	20							
Segovia	15	2			6.2	Barcelona (A)	13	4			6.5	Ceuta	14	7			0.0			
						Reus (A)	14	1			4.1	Melilla	15	9			7.0			
						Tarragona	13	5			7.4	V. Cisneros (A)	26	16			3.5			
						Tortosa	10	3										VIENTO Veloc. máx. 2 m/s. a 22,30 h. Dirección: Nordeste Recorrido en 24 horas 88 km.		
																			(*) Estaciones situadas a más de 1.600 metros sobre el nivel del mar.	
																				NOTA.—Los datos de este Boletín comprenden las observaciones desde las 18 h. T. M. G. de ayer a las 18 h. T. M. G. del día de hoy Las horas de sol corresponden al día de ayer.

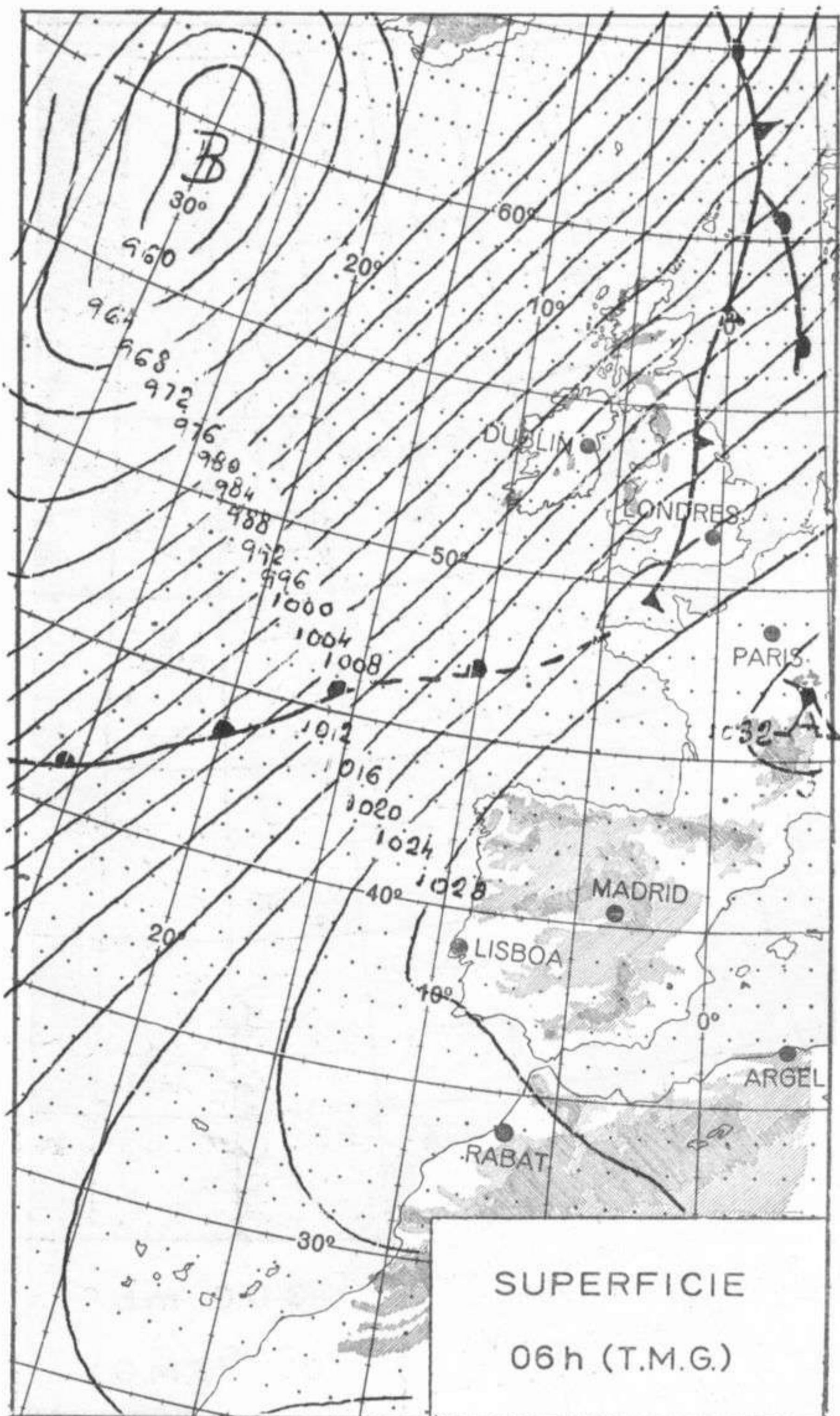
INFORMACION GENERAL DE LAS ULTIMAS 24 HORAS (DE 19 HORAS DE AYER A 19 HORAS DE HOY, HORA OFICIAL).

En las últimas 24 horas el cielo estuvo parcialmente nuboso con predominio de nubes altas en toda España. Hubo nieblas en Duero, Centro, La Mancha, Ebro, Cantábrico y puntos aislados de Galicia, Cataluña, Baleares y Levante. Hubo heladas durante la noche en Duero, Centro y alto Ebro. Los vientos fueron moderados del este en Estrecho y flojos del sur en Galicia y del sureste en Andalucía.

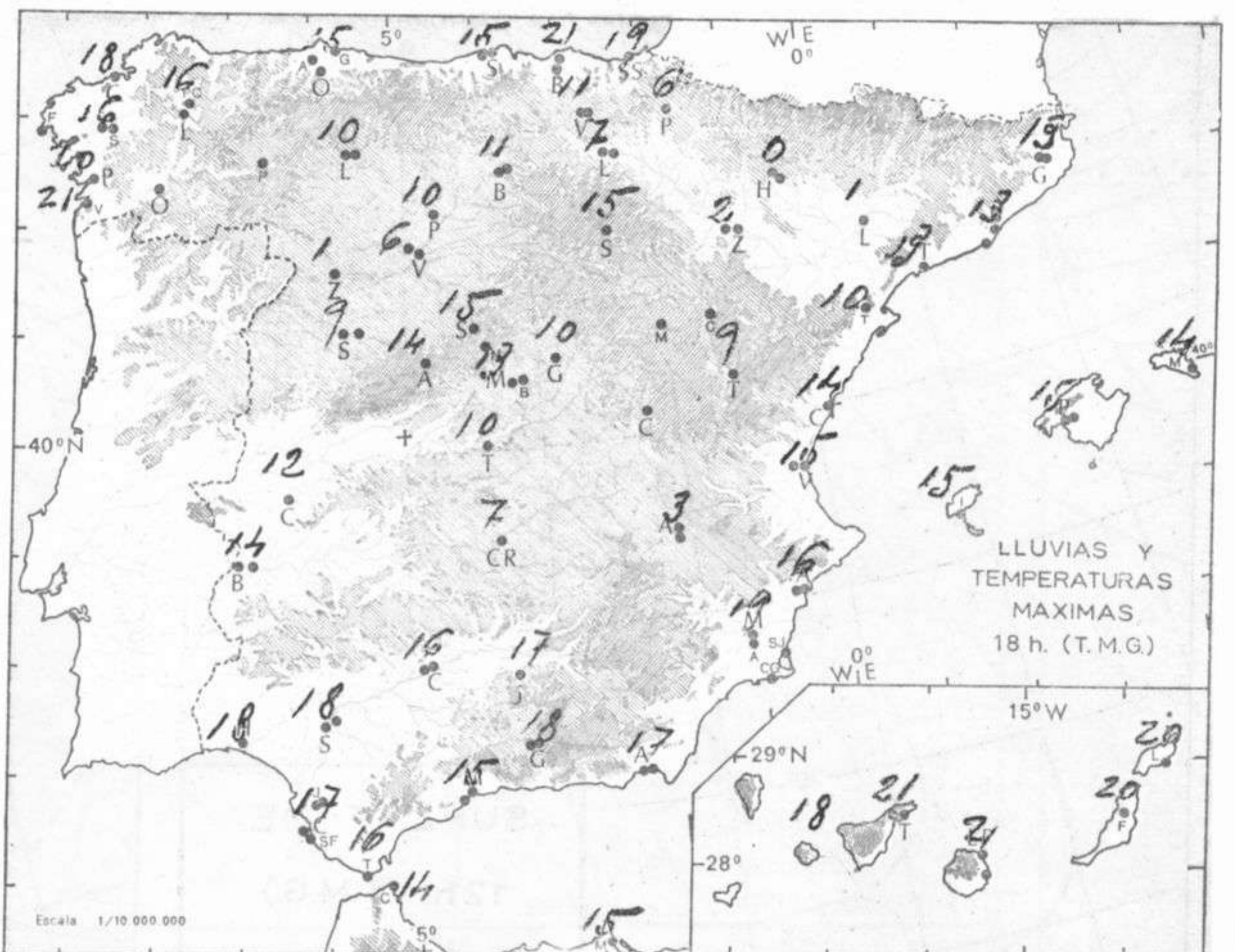
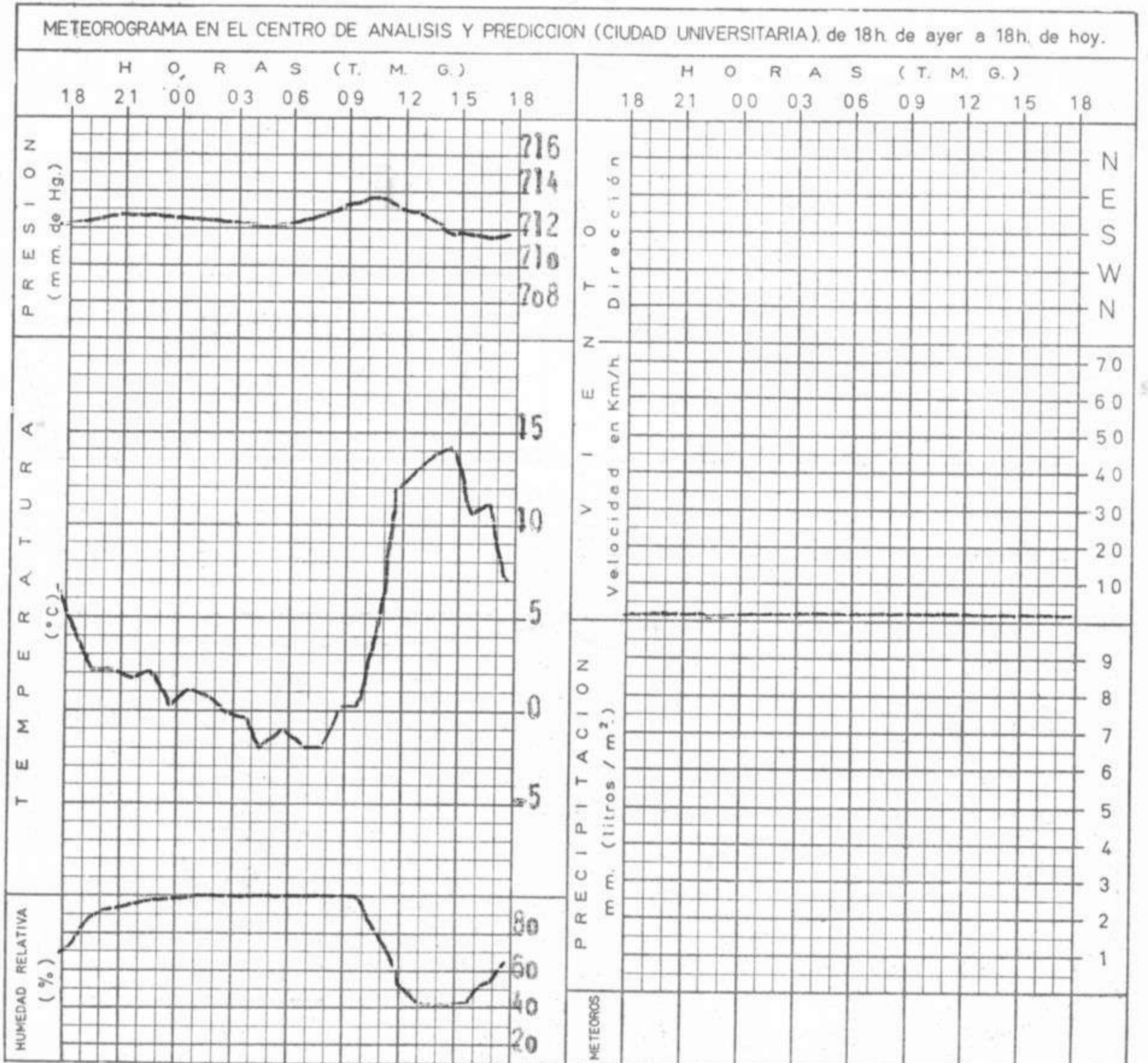
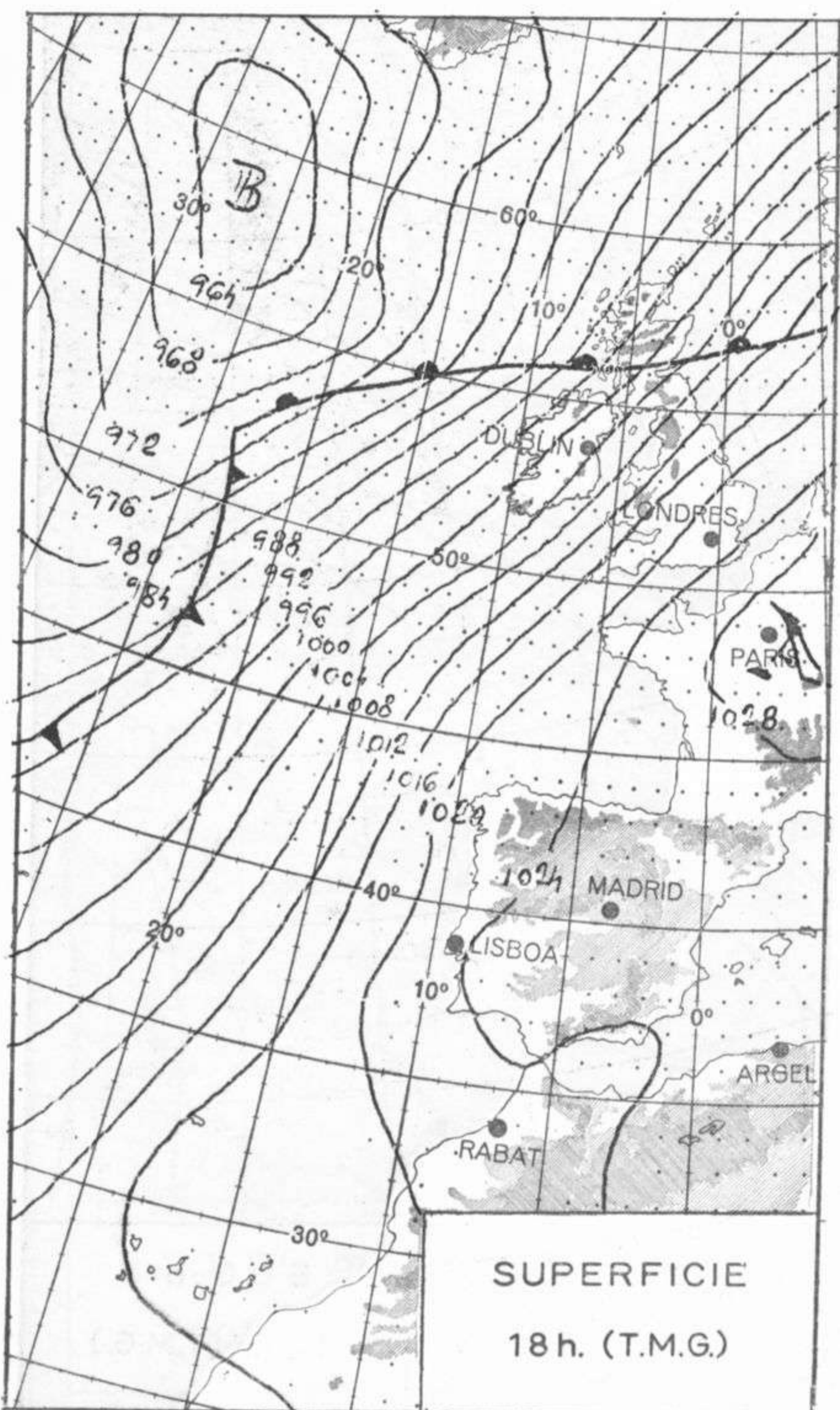
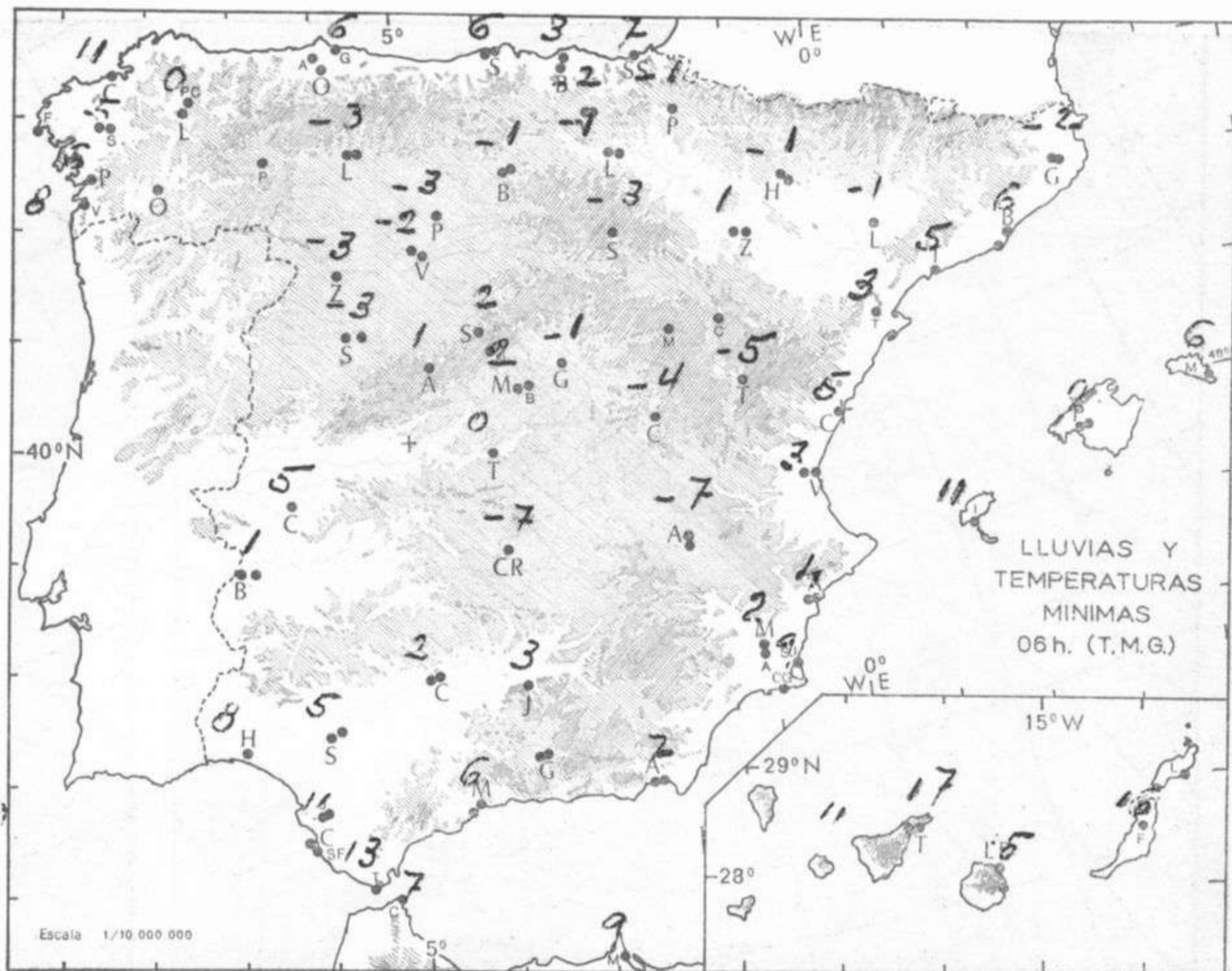
PREDICION PARA EL DOMINGO DIA 10.

Cielo parcialmente nuboso con nubes altas en Galicia, Extremadura y Andalucía; poco nuboso en el resto del país. Nieblas en Duero, Cantábrico, Centro, Ebro y neblinas en el Mediterráneo. Vientos flojos del suroeste en Galicia y moderados del este en Estrecho. Temperaturas suaves durante el día y heladas en la noche en Duero, Centro, alto Ebro y centro de Galicia.





ALTITUDES mts.
 >2000 2000 1000 500 0



MADRID, Dia 9 de ENERO de 1971

Núm. 9

R A D I O S O N D E O S																VIENTO EN ALTITUD															
LA CORUÑA 08 001				MADRID / BARAJAS 08 221				PALMA DE M./SON BONET 08 302				SANTA CRUZ DE TENERIFE 60 020				Estación															
Sondeo a 00 h. (T.M.G.)				Sondeo a 00 h. (T.M.G.)				Sondeo a 00 h. (T.M.G.)				Sondeo a 00 h. (T.M.G.)				Indicativo															
Presiones tipo	PPP	hhh	TT	DD	dd	ff	PPP	hhh	TT	DD	dd	ff	PPP	hhh	TT	DD	dd	ff	PPP	hhh	TT	DD	dd	ff	Altitud	dd	ff	dd	ff	dd	ff
	1.000	194	12	56	18	10	1.000	248					1.000						1.000	137	17	56	11	08	Tierra						
	850	1555	8	63	23	22	850	1587	10	67	18	04	850						850	1497	11		14	16	1.000						
	700	3130	-1	77	22	31	700	3180	2		22	16	700						700	3094	5		14	20	1.500						
	500	5730	-20	22	23	27	500	5790	-19		23	22	500						500	5730	-18		17	30	2.000						
	400	7340	-33	30	25	29	400	7410	-32		26	25	400						400	7350	-30		17	30	3.000						
	300	9300	-48		25	33	300	9380	-47		28	25	300						300	9340	-45		22	15	4.000						
	250	10490	-57		25	27	250	10560	-57		27	27	250						250	10530	-52		22	15	5.500						
	200	11890	-68		25	31	200	11940	-65		27	45	200						200	11970	-53		21	40	7.000						
	150						150	13700	-61		28	40	150						150	13810	-59		22	35	9.000						
100						100	16200	-62		28	30	100						100	16330	-65		23	20	10.500							
70						70						70						70	18510	-63		23	15	12.000							
50						50						50						50	20600	-60		23	15	13.500							
30						30						30						30						16.000							
20						20						20						20						Estación							
10						10						10						10						Indicativo							
																								Dia/hora							
Puntos notables	PPP	TT	DD	PPP	TT	DD	PPP	TT	DD	PPP	TT	DD	PPP	TT	DD	PPP	TT	DD	Tierra												
	016	13	58	954	2	29	74	-65				1012	18	32	1.000																
	965	11	58	942	7	58				788	7		1.500																		
	939	13	60	896	11	71				702	6		2.000																		
	893	12	65	832	9	65				630	-1		3.000																		
	750	1	61	814	10	70				412	-30	12	4.000																		
	726	1	78	720	4					390	-30		5.500																		
	632	-5	72	442	-26					258	-52		7.000																		
	482	-23	13	264	-55					192	-53		9.000																		
	346	-40	42	215	-64					93	-65		10.500																		
195	-70		177	-67					48	-60		12.000																			
160	-62		150	-61								13.500																			
			130	-64								16.000																			
			96	-62								Estación																			
												Indicativo																			
												Dia/hora																			
Sondeo a 12 h. (T.M.G.)				Sondeo a 12 h. (T.M.G.)				Sondeo a 12 h. (T.M.G.)				Sondeo a 12 h. (T.M.G.)				Estación															
PPP	hhh	TT	DD	dd	ff	PPP	hhh	TT	DD	dd	ff	PPP	hhh	TT	DD	dd	ff	PPP	hhh	TT	DD	dd	ff	Indicativo							
1.000						1.000	258					1.000						1.000	164	20	63	24	20	Tierra							
850						850	1602	10	58	25	10	850						850	1533	7	63	23	15	1.000							
700						700	3196	8		23	21	700						700	3126	4		21	10	1.500							
500						500	5810	-18		24	17	500						500	5750	-18	60	21	10	2.000							
400						400	7440	-29	50	28	15	400						400	7380	-30		21	10	3.000							
300						300						300						300	9350	-47				4.000							
250						250						250						250	10550	-49		34	10	5.500							
200						200						200						200	12010	-50		33	15	7.000							
150						150						150						150	13880	-54		32	20	9.000							
100						100						100						100						10.500							
70						70						70						70						12.000							
50						50						50						50						13.500							
30						30						30						30						16.000							
20						20						20						20						Estación							
10						10						10						10						Indicativo							
																								Dia/hora							
Puntos notables	PPP	TT	DD	PPP	TT	DD	PPP	TT	DD	PPP	TT	DD	PPP	TT	DD	PPP	TT	DD	Tierra												
				955	4	16							1015	22	63	1.000															
				919	12	58							845	7	63	1.500															
				784	9	59							809	9		2.000															
				625	-6								696	4		3.000															
				458	-23	30							441	-25	57	4.000															
				438	-24	33							404	-30		5.500															
				386	-31	56							305	-47		7.000															
													196	-50		9.000															
													150	-54		10.500															
															12.000																
															13.500																
															16.000																

