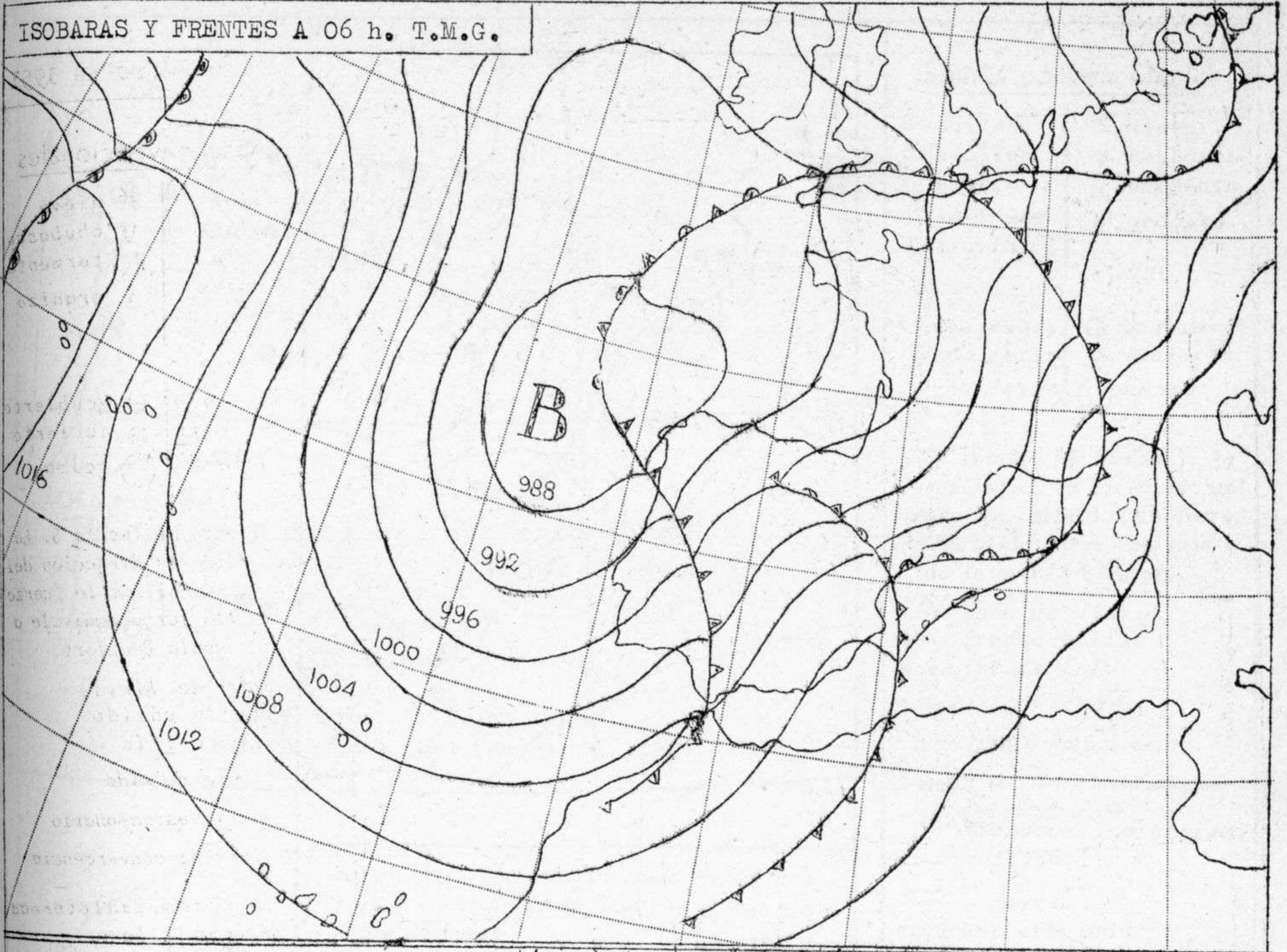
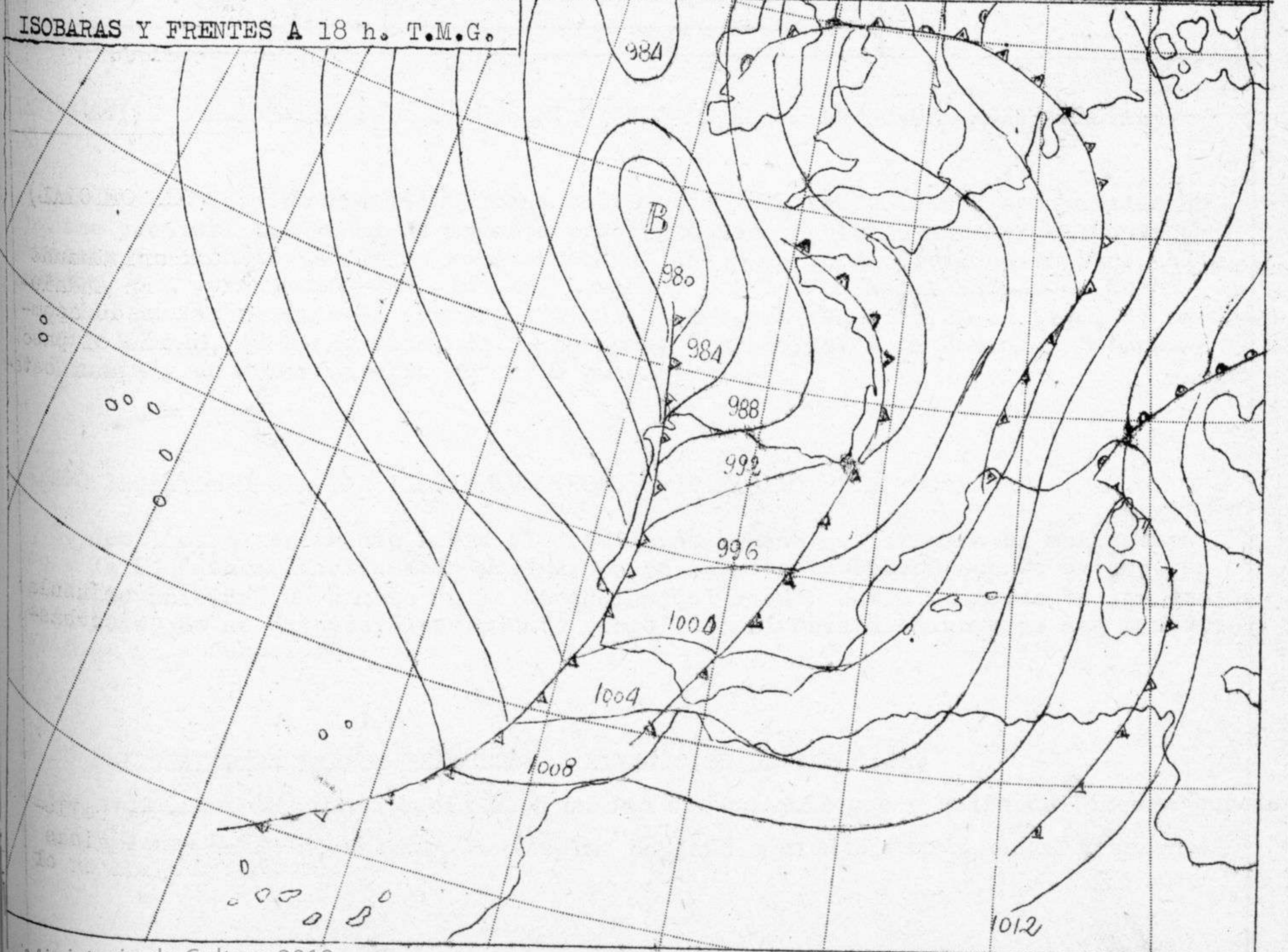


ISOBARAS Y FRENTES A 06 h. T.M.G.



ISOBARAS Y FRENTES A 18 h. T.M.G.



Ministerio del Aire

SERVICIO METEOROLOGICO NACIONAL.

Avance del 7 de Noviembre de 1951 a 18 h. T.M.G.

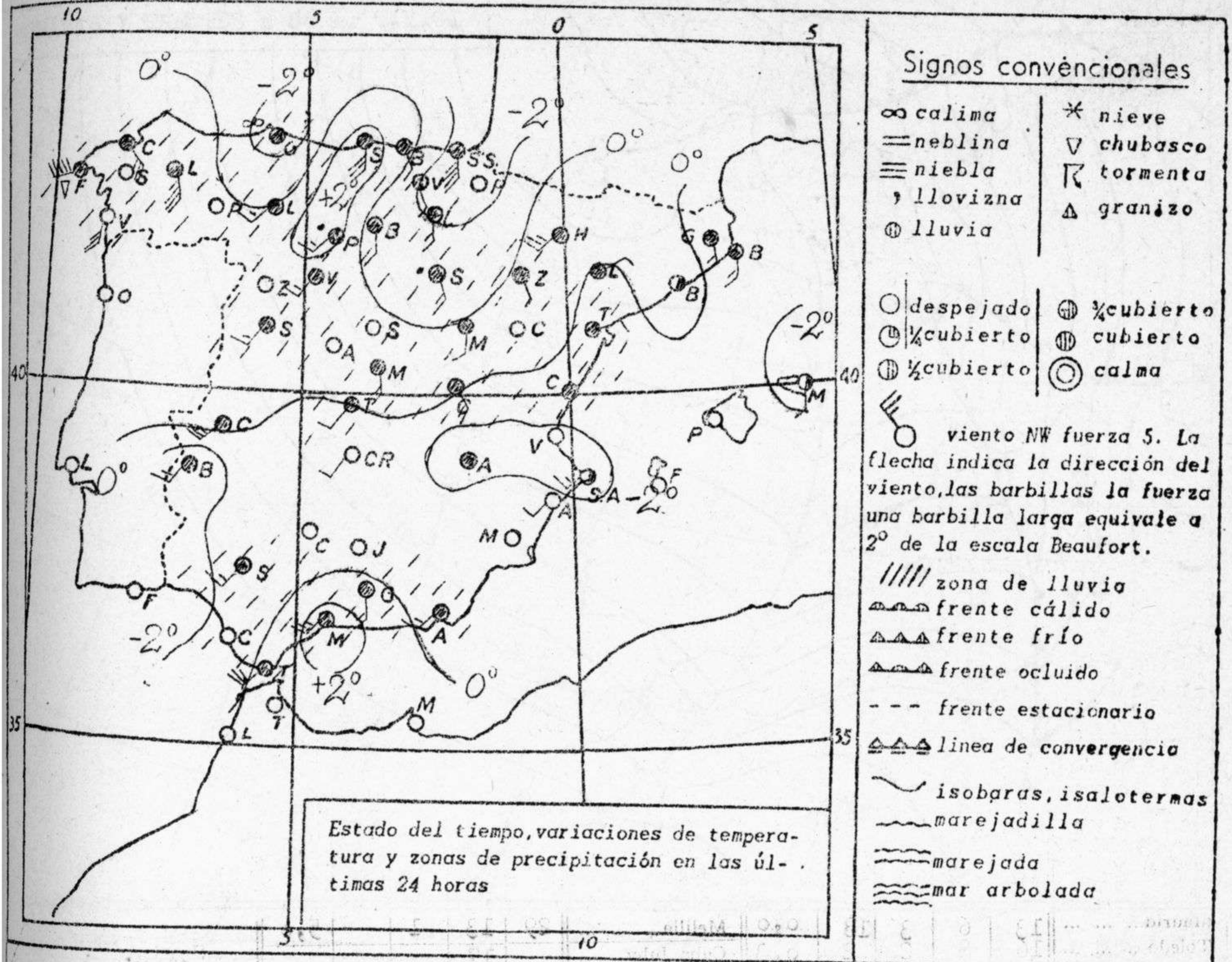
STACIONES	TEMPERATURA		LLUVIA		HORAS DE SOL	ESTACIONES	TEMPERATURA		LLUVIA		HORAS DE SOL	Observaciones de MADRID (Retiro)
	MAXIMA	MINIMA	NOCHE	DIA			MAXIMA	MINIMA	NOCHE	DIA		
Coruña ...	17			6		Murcia... ..		12				<p style="text-align: center;">TEMPERATURAS</p> <p>Máxima 13,3 a 14h.0 m.</p> <p>Minima 6,4 a 1h.0 m.</p> <p style="text-align: center;">PRESIONES</p> <p>a 7 h. 695,8 a 18 h. 690,5</p> <p style="text-align: center;">HORAS DE SOL</p> <p>0 h.0 m. DURACION TEORICA DEL DIA 10 h.22 m.</p> <p style="text-align: center;">TEMPERATURAS EXTREMAS de las CAPITALES de ESPAÑA PENINSULAR</p> <p>Máxima: 23º en Castellón.</p> <p>Minima: 4º en Soria.</p>
Montevitoso...	14	9		03		Alcantarilla ...		10				
Vigo	12	8	15	11		Los Alcázares..		10				
Leizoriz						San Javier... ..		14				
Bozas	7			11		Sevilla	19	16	7	12	0,0	
Santiago (A) ...		7	6			Córdoba						
Santiago						Jaén		?				
Monteviedra ...		10	17			Granada	17	12		4	2,4	
Vigo	17	11	14	20	3,5	Cartuja	17	11	01	5		
Ponferrada ...		8	2			Huelva... ..	18	16	22	16	0,4	
Gijón	18	13		ip	0,3	Algeciras						
Oviedo... ..						Málaga... ..	18	14	23	17	0,5	
Santander	20	13				Almería	20	17	04		5,5	
Sondica	23					Formentera ...						
Bilbao	21	15				P. de Mallorca	23	15	2			
Igueldo	19	12			5,4	Pollensa	22	16	3			
León	9	5	1	1		Alcudia						
Zamora						Mahón... ..	21	17	06			
Palencia	12	6	5	5		Son Bonet... ..						
Villafria	11	5	3	2	0,0	Sta. C. Tenerife		15				
Burgos... ..	12	5	3	1	0,0	Gando		16				
Valladolid ...	13	7	3	5		Los Rodeos ...		12				
Villanubla... ..	11	5	6	7	0,3	Fuerteventura						
Soria	11	4	2	8	0,0	Lanzarote						
Salamanca... ..	12	6	1	6	1,8	Ceuta						
Avila						Tetuán	25	16		6	5,6	
Segovia	12	6	3	10		Tánger... ..						
Barajas	14	7	4	35	0,2	Larache	22	?		11		
Madrid... ..	13	6	3	18	0,0	Melilla... ..	29	13	1		5,0	
Toledo... ..	16	8	2	2	0,3	Cabo Juby ...		17				
Guadalajara ...						Villa Cisneros...		17				
Cuenca	13	8		8	0,8	Ifni... ..		15				
Molina... ..	13	9		1	3,8							
Ciudad Real ...	14	6		14								
Albacete	16	5		2	2,5							
Cáceres	14	?	ip	14								
Badajoz	17	13	05	17	2,3							
Reinosa	10	6	17	11								
Vitoria... ..		9	7									
Vitoria (A) ...	?			3								
Logroño	19	9	04	ip	1,4							
Pamplona												
Huesca... ..												
Monflorite... ..	17											
Veruela	15			05								
Calatayud... ..												
Valenzuela ...												
Sanjurjo	20	8		ip								
Zaragoza												
Calamocha ...												
Teruel												
Lerida	22	9	1	ip								
Gerona... ..	21	13										
Barcelona	20				3,3							
Prat		11										
Reus												
Tarragona... ..	22				0,4							
Tortosa		10	ip									
Castellón	23	13		ip	5,7							
Manises												
Valencia		12										
Alicante	21											
Rabasa... ..	20	10										

Observaciones de MONTAÑA

Navacerrada ...	3	0	14	17	0,0
Montseny					
Izaña		3			

Observaciones de la COSTA

Punta Galea ...	21	17			
Cabo Mayor ...	18	14			
Vares	17	11			
Finisterre					
San Fernando...		15	10		
Tarifa	19	15		17	
Cartagena... ..	19	16			
C. S. Antonio...	22	12			
Cabo Bagur ...	21				



INFORMACION GENERAL DEDUCIDA DE OBSERVACIONES DE LAS DIECINUEVE (HORA OFICIAL).

Han continuado las precipitaciones sobre casi toda la Península acompañadas de fuertes vientos. Las zonas de mayores precipitaciones se encuentran en el Centro, suroeste y noroeste. A última hora empezó a llover en forma débil en el Ebro, alto y medio. Han permanecido sin lluvias, Levanto, costa Catalana y Baleares. Se han recogido en las últimas 12 horas: 35 litros en Barajas (Madrid), 20 en Vigo, 17 en Caceres y Málaga, 12 en Sevilla, 11 en Larache, 8 en Soria, 6 en Coruña y Tetuan, 4 en Granada y en menor cuantía en otros puntos.

TIEMPO PROBABLE HASTA LAS DIECINUEVE (HORA OFICIAL) DEL DIA 8.

Se desplazará lentamente hacia el este la depresión que origina el mal tiempo sobre la Península. Continuarán produciéndose fuertes chubascos que se extenderán al NE. Se iniciará un cambio en la dirección del viento hacia el norte en las costas Atlánticas, que se extenderá lentamente sobre la Península disminuyendo las precipitaciones y la nubosidad.

AVISO ESPECIAL PARA BARCOS PESQUEROS Y NAVEGACION DE CABOTAJE.

Lenta variación del viento hacia el N en las costas gallegas y golfo de Vizcaya persistiendo la depresión al N de la Península. Soplará poniente fuerte en el Estrecho.