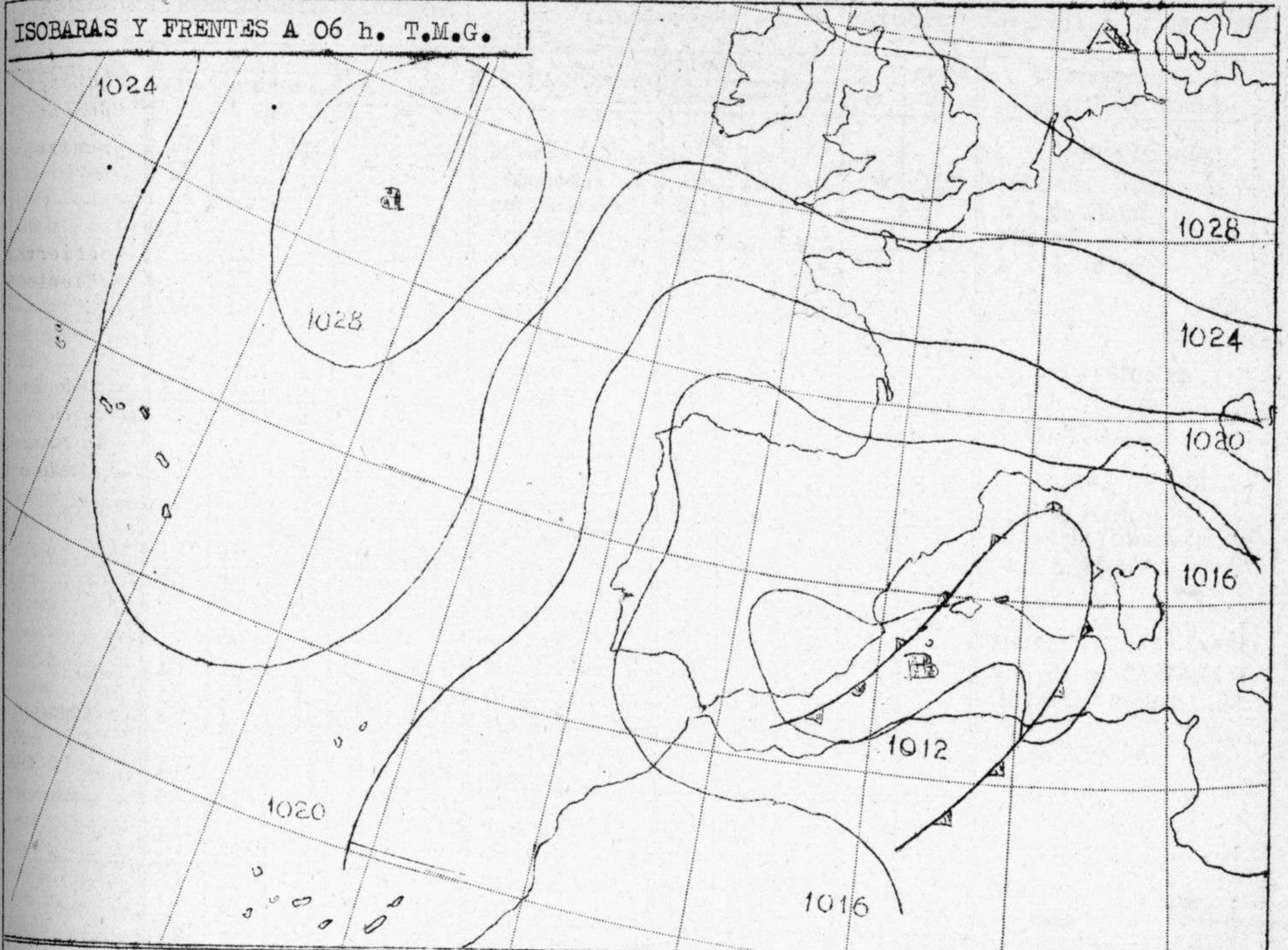
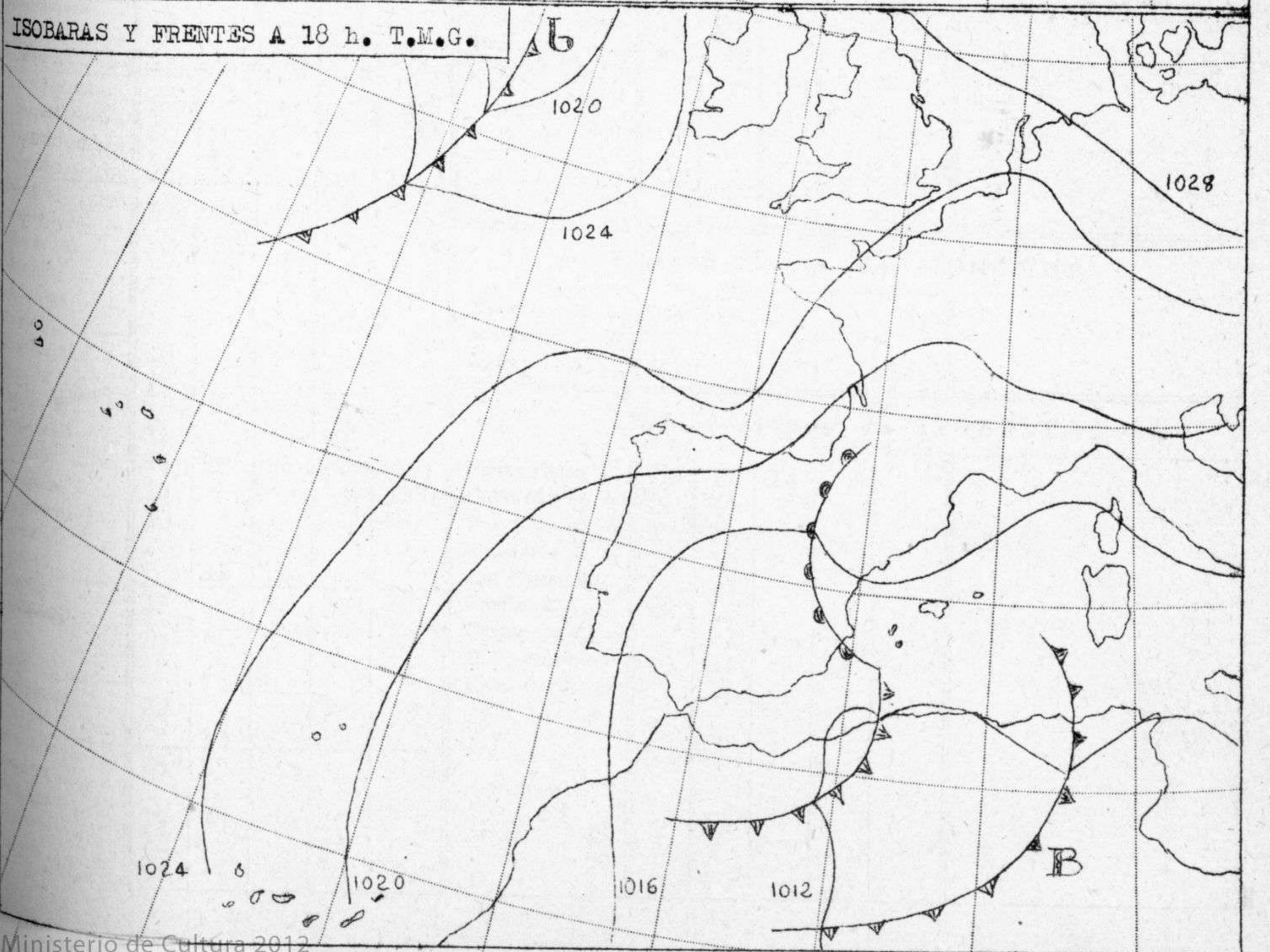


ISOBARAS Y FRENTES A 06 h. T.M.G.



ISOBARAS Y FRENTES A 18 h. T.M.G.

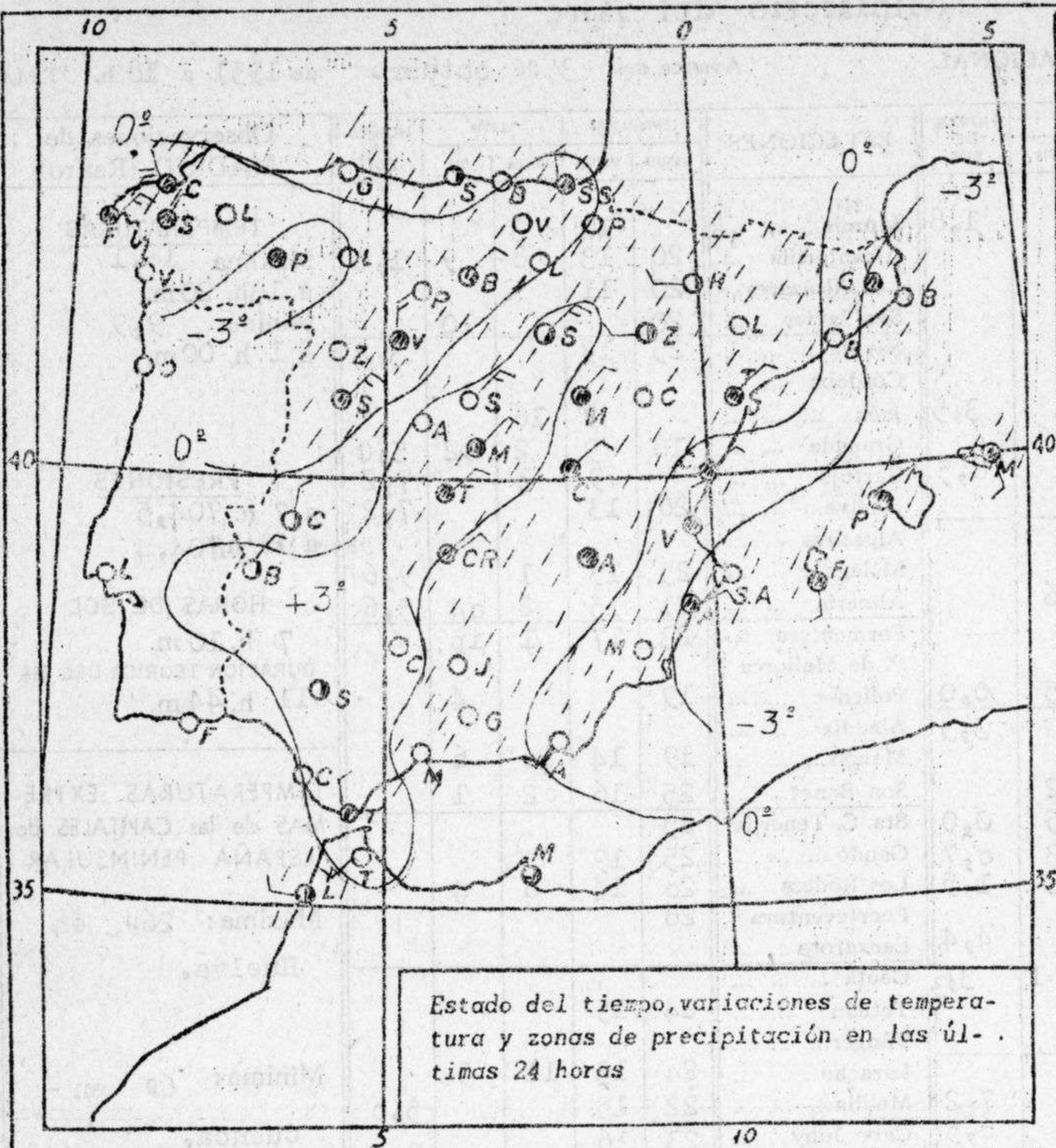


# Ministerio del Aire

SERVICIO METEOROLOGICO NACIONAL.

Avance del 3 de octubre de 1951 a 18 h. T.M.G.

ESTACIONES	TEMPERATURA		LLUVIA		HORAS DE SOL	ESTACIONES	TEMPERATURA		LLUVIA		HORAS DE SOL	Observaciones de MADRID (Retiro)
	MAXIMA	MINIMA	NOCHE	DIA			MAXIMA	MINIMA	NOCHE	DIA		
La Coruña ...	17	14	ip		1,8	Murcia... ..		10	3			<p style="text-align: center;"><u>TEMPERATURAS</u></p> Máxima 18,1 a 13h. 20m. Mínima 9,9 a 1 h. 00m. <p style="text-align: center;"><u>PRESIONES</u></p> a 7 h. 704,5 a 18 h. 704,4 <p style="text-align: center;"><u>HORAS DE SOL</u></p> 7 h. 10 m. DURACION TEORICA DEL DIA 11 h. 44 m. <p style="text-align: center;"><u>TEMPERATURAS EXTREMAS</u> de las CAPITALES de ESPAÑA PENINSULAR</p> Máxima: 26 <sup>o</sup> en Huelva. Mínima: 6 <sup>o</sup> en Cuenca.
Monteventoso...	16	14				Alcantarilla ...	20	13	8	9	1,0	
Lugo ... ..		11				Los Alcázares...	20	11		10		
Guitiriz ... ..		12				San Javier... ..						
Rozas ... ..		11				Sevilla ... ..	25	13			3,2	
Santiago (A) ...		11				Córdoba ... ..						
Santiago ... ..	17	11			3,5	Jaén ... ..		?	16			
Pontevedra ...						Granada ... ..	18	9	2	02	5,0	
Vigo ... ..	21	14			8,5	Cartuja ... ..		9	3		7,2	
Ponferrada ...	22	10				Huelva... ..	26	13			7,2	
Gijón ... ..		17	2			Algeciras ... ..						
Oviedo... ..						Málaga... ..	25	13	1		9,6	
Santander... ..	21	16	8	06		Almería ... ..	21	15	2	04	5,6	
Sondica ... ..						Formentera ...	23	17	1	ip		
Bilbao ... ..						P. de Mallorca						
Igueldo ... ..	17	15	5	5	0,0	Pollensa ... ..	19				4	
León ... ..	19	10			3,5	Aicudia ... ..						
Zamora ... ..						Mahón... ..	19	14	20	6		
Palencia ... ..		10		02		Son Benet... ..	25	16	2	1		
Villafria ... ..	15	10	3	5	0,0	Sta. C. Tenerife	25					
Burgos... ..	16	11	1	3	0,7	Gando ... ..	25	19				
Valladolid... ..	18	12	06	03	1,5	Los Rodeos ...	20	14	6	4		
Villanubla... ..		10	2			Fuerteventura	26					
Soria ... ..	17	9	5		4,4	Lanzarote ... ..						
Salamanca... ..	18	11	3	1	3,3	Ceuta ... ..						
Avila ... ..						Tetuán ... ..	24	15				
Segovia ... ..	18	10	10			Tánger... ..						
Barajas ... ..	20	10	4			Larache ... ..	24	13	11	5		
Madrid... ..	18	10	5		7,2	Melilla... ..	22	15			5,0	
Toledo... ..	19	9	1		6,5	Cabo Juby ...	23	16			9,5	
Guadalajara ...						Villa Cisneros...	25	20				
Cuenca ... ..	16	6			4,1	Ifni... ..	23	15				
Molina... ..	13	8	1	1	0,0							
Ciudad Real ...	22	7	10		4,0	<b>Observaciones de MONTAÑA</b>						
Albacete ... ..	15				2,8	Navacerrada ...	12	3	24		5,4	
Cáceres ... ..	23	14				Montseny ... ..						
Badajoz ... ..	25	12			10,3	Izaña ... ..	23	5			10,5	
Reinosa ... ..	14	3	2	25		<b>Observaciones de la COSTA</b>						
Vitoria... ..						Punta Galea ...		17	14			
Vitoria (A) ...		12	6			Cabo Mayor ...	20	16	8			
Logroño ... ..	20	12	6	2	1,9	Veres ... ..	17	13				
Pamplona ... ..						Finisterre ... ..	18	13				
Huesca... ..						San Fernando...		13				
Monflorite... ..	16			2		Tarifa ... ..	21	14				
Veruela ... ..	16			ip		Cartagena ... ..		13	1			
Calatayud... ..	19			1		C. S. Antonio...	23	14	1	26		
Valenzuela ...	18			1		Cabo Bagur ...		17	5			
Sanjurjo ... ..	17	13	6	2								
Zaragoza ... ..	17			3								
Calamocha ...	13			1	0,8							
Teruel... ..												
Lérida ... ..		11	ip									
Gerona... ..	19	16	34	32								
Barcelona ... ..												
Prat ... ..												
Reus ... ..												
Tarragona... ..	22			10	0,3							
Tortosa ... ..		13										
Castellón ... ..	20	15	ip	4	0,8							
Manises ... ..												
Valencia ... ..	19	15		12								
Alicante ... ..	22			24								
Rabasa... ..	23	12		30	0,0							



Signos convencionales

- |              |              |
|--------------|--------------|
| ☉ calma      | ✱ nieve      |
| ≡ neblina    | ▽ chubasco   |
| ≡ niebla     | ⊞ tormenta   |
| • llovizna   | △ granizo    |
| ⊙ lluvia     |              |
| ○ despejado  | ⊙ ¼ cubierto |
| ⊙ ¼ cubierto | ⊙ cubierto   |
| ⊙ ½ cubierto | ⊙ calma      |
- viento NW fuerza 5. La flecha indica la dirección del viento, las barbillas la fuerza. una barbilla larga equivale a 2° de la escala Beaufort.
- zona de lluvia  
 frente cálido  
 frente frío  
 frente ocluido  
 frente estacionario  
 línea de convergencia  
 isobaras, isalotermas  
 marejadilla  
 marejada  
 mar arbolada

Estado del tiempo, variaciones de temperatura y zonas de precipitación en las últimas 24 horas

INFORMACION GENERAL DEDUCIDA DE LAS OBSERVACIONES DE LAS DIECINUEVE (HORA OFICIAL)

La zona de lluvias se ha extendido sobre Cataluña, Levante, Pirineos Aragoneses cuenca del Ebro, vertiente oriental de la cordillera Ibérica y Baleares. Hubo chubascos aislados en la cuenca del Duero y Cantábrico. -- Se han recogido en las últimas 12 horas 56 litros en Mahon, 32 en Gerona, 26 en Cabo San Antonio, 30 en Albacete, 5 en Burgos y San Sebastian, 9 en Murcia, 12 en Valencia, 4 en Castellon, 2 en Logroño y Zaragoza.

TIEMPO PROBABLE HASTA LAS DIECINUEVE (HORA OFICIAL) DEL DIA 4.

Durante la noche alcanzará la lluvia ya debilitada, la cabecera del Ebro y vertiente occidental de la Ibérica. Continuará la lluvia tendiendo a disminuir en la region catalana, se intensificarán las precipitaciones en Levante. Chubascos en Marruecos y Estrecho.

AVISO ESPECIAL PARA BARCOS PESQUEROS Y NAVEGACION DE CABOTAJE.

Marejadilla en el golfo de León y Levante.