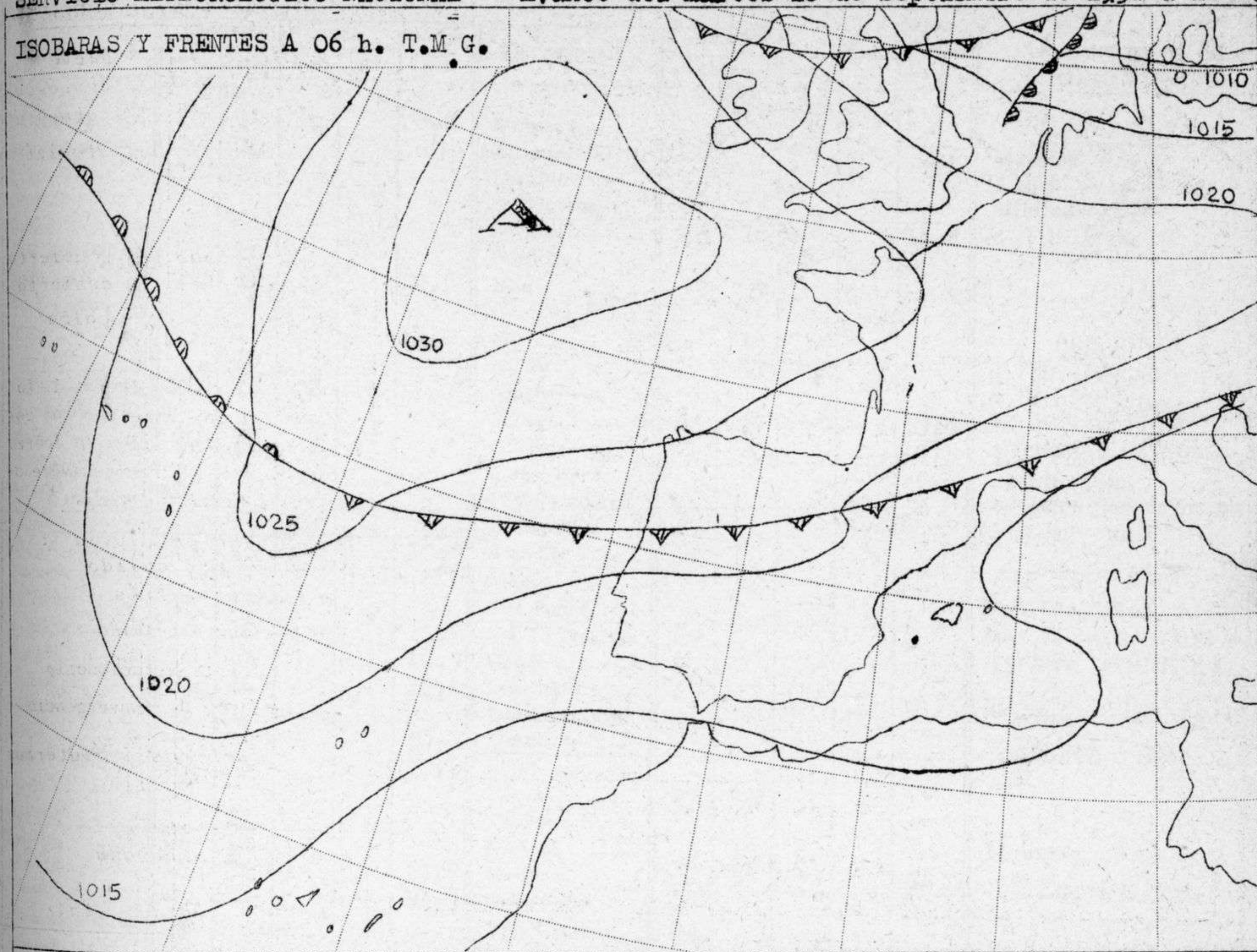
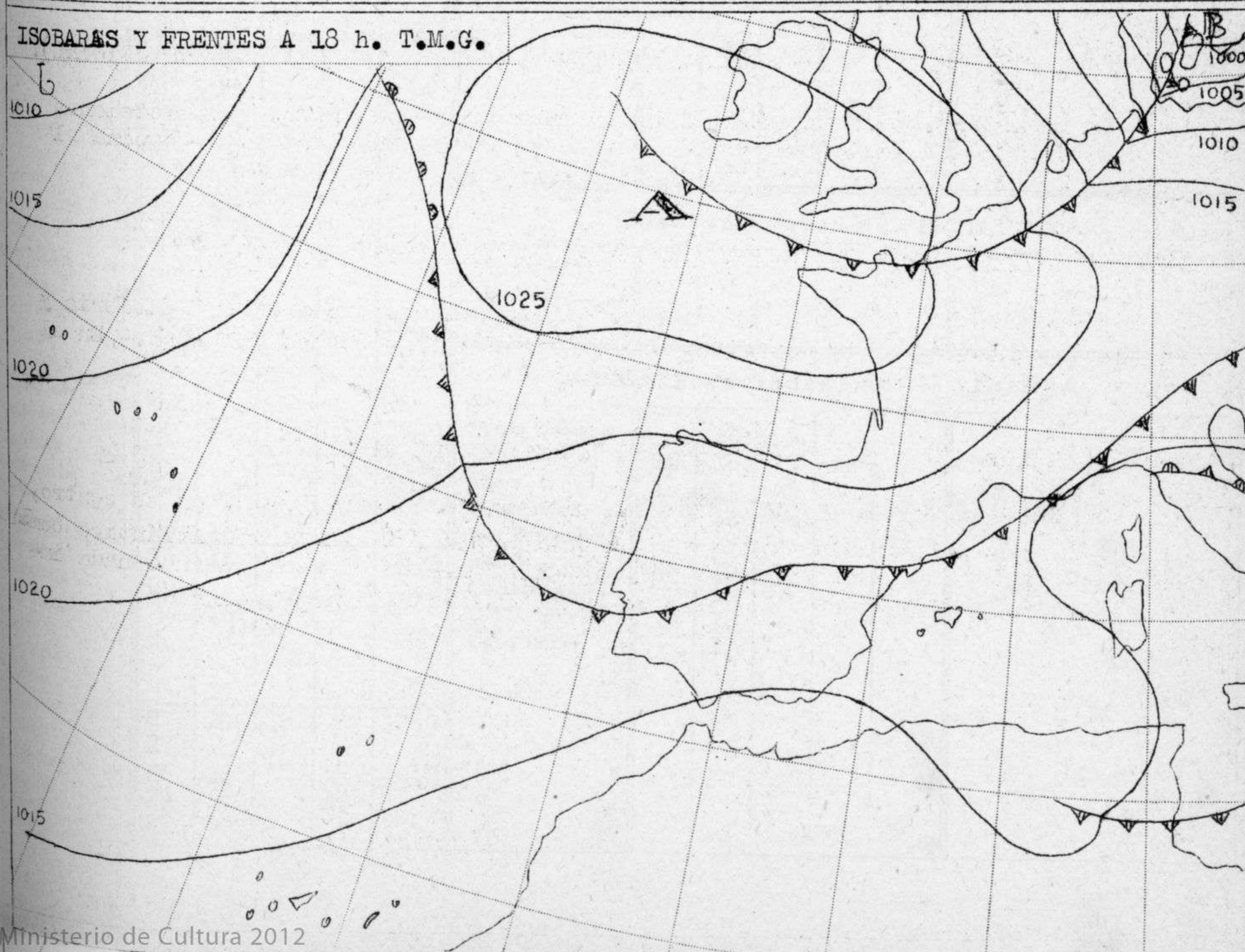


ISOBARAS Y FRENTES A 06 h. T.M.G.



ISOBARAS Y FRENTES A 18 h. T.M.G.



Ministerio del Aire

SERVICIO METEOROLOGICO NACIONAL.

Avance del 18 de Septiembre de 1951 a 18 h. T.M.G.

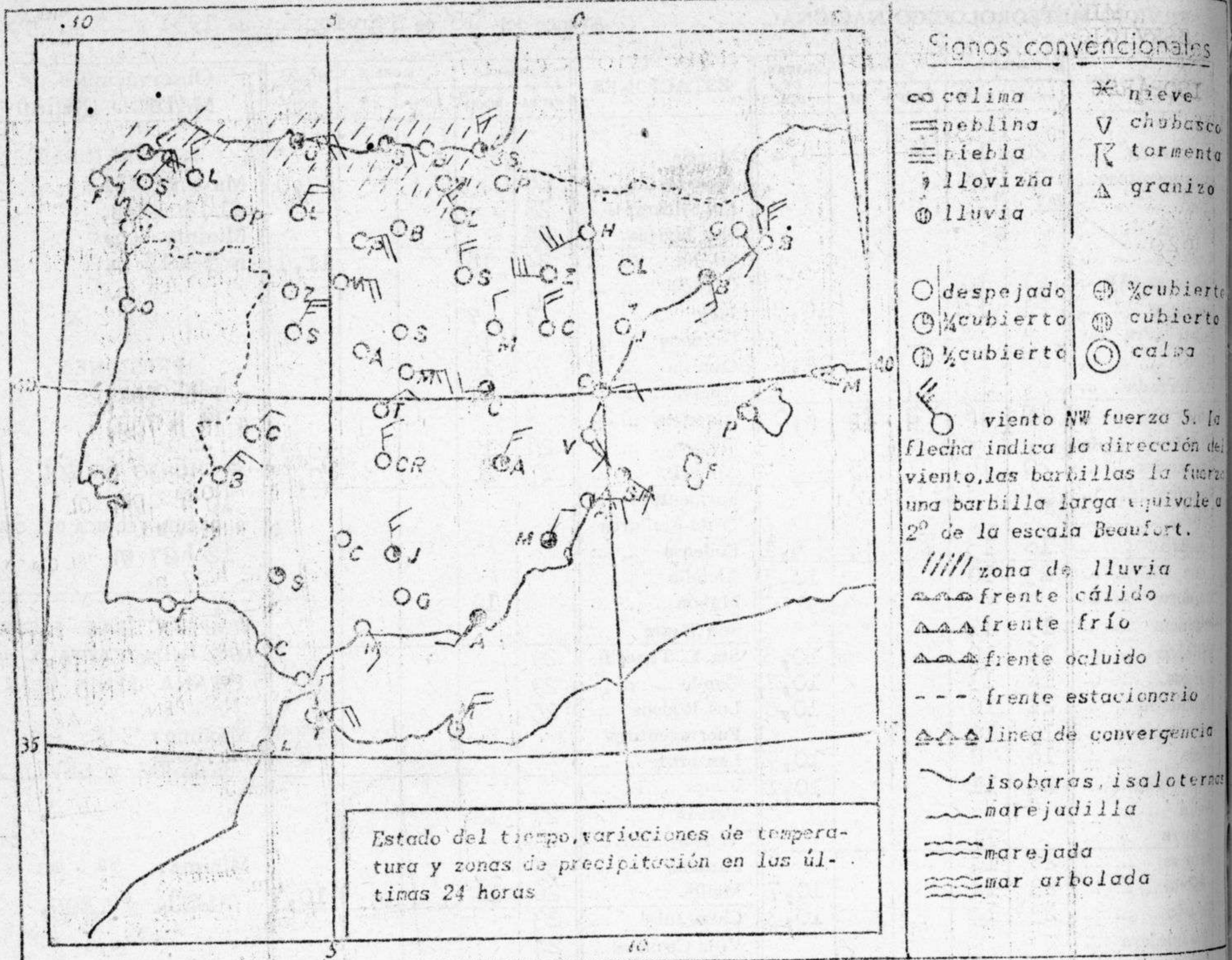
ESTACIONES	TEMPERATURA		LLUVIA		HORAS DE SOL	ESTACIONES	TEMPERATURA		LLUVIA		HORAS DE SOL	Observaciones de MADRID (Retiro)
	MAXIMA	MINIMA	NOCHE	DIA			MAXIMA	MINIMA	NOCHE	DIA		
La Coruña ...	20	13	ip		8,2	Murcia... ..						<p style="text-align: center;"><u>TEMPERATURAS</u></p> Máxima 23,4 a 14 h. - m. Mínima 13,6 a 7 h. 15 m. <p style="text-align: center;"><u>PRESIONES</u></p> a 7 h. 707,2 a 18 h. 705,8 <p style="text-align: center;"><u>HORAS DE SOL</u></p> 10 h. 45m. DURACION TEORICA DEL DIA 12 h. 27 m. <p style="text-align: center;"><u>TEMPERATURAS EXTREMAS</u> de las CAPITALES de ESPAÑA PENINSULAR</p> Máxima: 34° en BADAJOZ y SEVILLA. Mínima: 8° en CUENCA y LEON.
Monteventoso...	20	16				Alcantarilla ...	28				7,0	
Lugo	21	12				Los Alcázares...	28					
Guitiriz						San Javier... ..	28					
Roza						Sevilla	34	16			11,1	
Santiago (A) ...	21	10				Córdoba						
Santiago	21	11			10,5	Jaén	?	?				
Pontevedra ...						Granada		15				
Vigo	29	15			11,2	Cartuja		15				
Ponferrada ...		10				Huelva... ..		17				
Gijón	20	16	2	ip	6,0	Algeciras						
Oviedo... ..						Málaga... ..	26	17			10,9	
Santander	20	16	7	05		Almería	27	20			10,8	
Sondica						Formentera ...						
Bilbao						P. de Mallorca						
Igueldo	18	15	13	4	5,1	Pollensa						
León	23	10			10,7	Alcudia						
Zamora						Mahón... ..		19				
Palencia	19	12				Son Bonet... ..						
Villafria	16	10			10,8	Sta. C. Tenerife	29					
Burgos... ..	16	13			10,7	Gando	29					
Valladolid ...	21	10			10,8	Los Rodeos ...	25					
Villanubla... ..	19	10				Fuerteventura						
Soria	18	8			10,9	Lanzarote						
Salamanca... ..	24	11			10,2	Ceuta						
Avila						Tetuán	27	18				
Segovia		11				Tánger... ..						
Barajas	26	14				Larache	35	15				
Madrid... ..	23	14			10,7	Melilla... ..	26	16			10,7	
Toledo... ..	23	14			10,3	Cabo Juby	23					
Guadalajara ...						Villa Cisneros...	24					
Cuenca	24	8			8,5	Ifni... ..	18					
Molina... ..	20	9			10,7							
Ciudad Real ...	27	11										
Albacet:	24	11			11,8							
Cáceres	29	19										
Badajoz	34	13			11,6							
Reinosa	14	5	1	02								
Vitoria... ..		13	1									
Vitoria (A) ...		12										
Logroño	21	14			6,5							
Pamplona												
Huesca... ..												
Monflorite... ..	26				10,3							
Veruela	18				6,2							
Calatayud												
Valenzuela ...	23											
Sanjurjo	25	15			11,4							
Zaragoza... ..	23				10,4							
Calamocha ...	23				10,6							
Teruel												
Lérida	29	15										
Gerona... ..	26	15			9,9							
Barcelona	25				4,0							
Prat		16										
Reus												
Tarragona... ..												
Tortosa		19										
Castellón	27	20			10,7							
Manises	27											
Valencia	26	18			9,8							
Alicante	29											
Rabasa... ..	27	18		ip								

Observaciones de MONTAÑA

Navacerrada ...					
Montserrat					
Izaña	18				

Observaciones de la COSTA

Punta Galea ...		14	5		
Cabo Mayor ...	18	16	5	ip	
Vares	18	14	2		
Finisterre		14			
San Fernando...		19			
Tarifa		18			
Cartagena		18			
C. S. Antonio...	28	18			
Cabo Bagur ...		17			



INFORMACION GENERAL DEDUCIDA DE LAS OBSERVACIONES DE LAS DIECINUEVE (HORA OFICIAL).

Durante la mañana la nubosidad se ha circunscrito al litoral Cantábrico, especialmente al Golfo de Vizcaya, Logroño y Vitoria, recogiendo 4 litros en S. Sebastián. - Al mediodía se observaron cúmulos en formación desde el Cabo de Gata al de San Antonio, originando por la tarde inestabilidad con tormentas débiles. - A última hora llovía en el sector Tortosa-Barcelona. - Los vientos han sido del Norte y Noroeste fuertes -duros en Aragón-, que han originado un descenso de la temperatura en la mitad norte.

TIEMPO PROBABLE HASTA LAS DIECINUEVE (HORA OFICIAL) DEL DIA 19.

Continuará la penetración de la masa ligeramente fría del Norte al Sur y Sudeste de España, dando lugar en la costa Mediterránea y Baleares a tormentas de inestabilidad. - Vientos fuertes del Norte en el Cantábrico, con nubes en Vizcaya.

AVISO ESPECIAL PARA BARCOS PESQUEROS Y NAVEGACION DE CABOTAJE,

Régimen del N con marejadilla en el Cantábrico. - Marejada en Cataluña, Levante y SE.