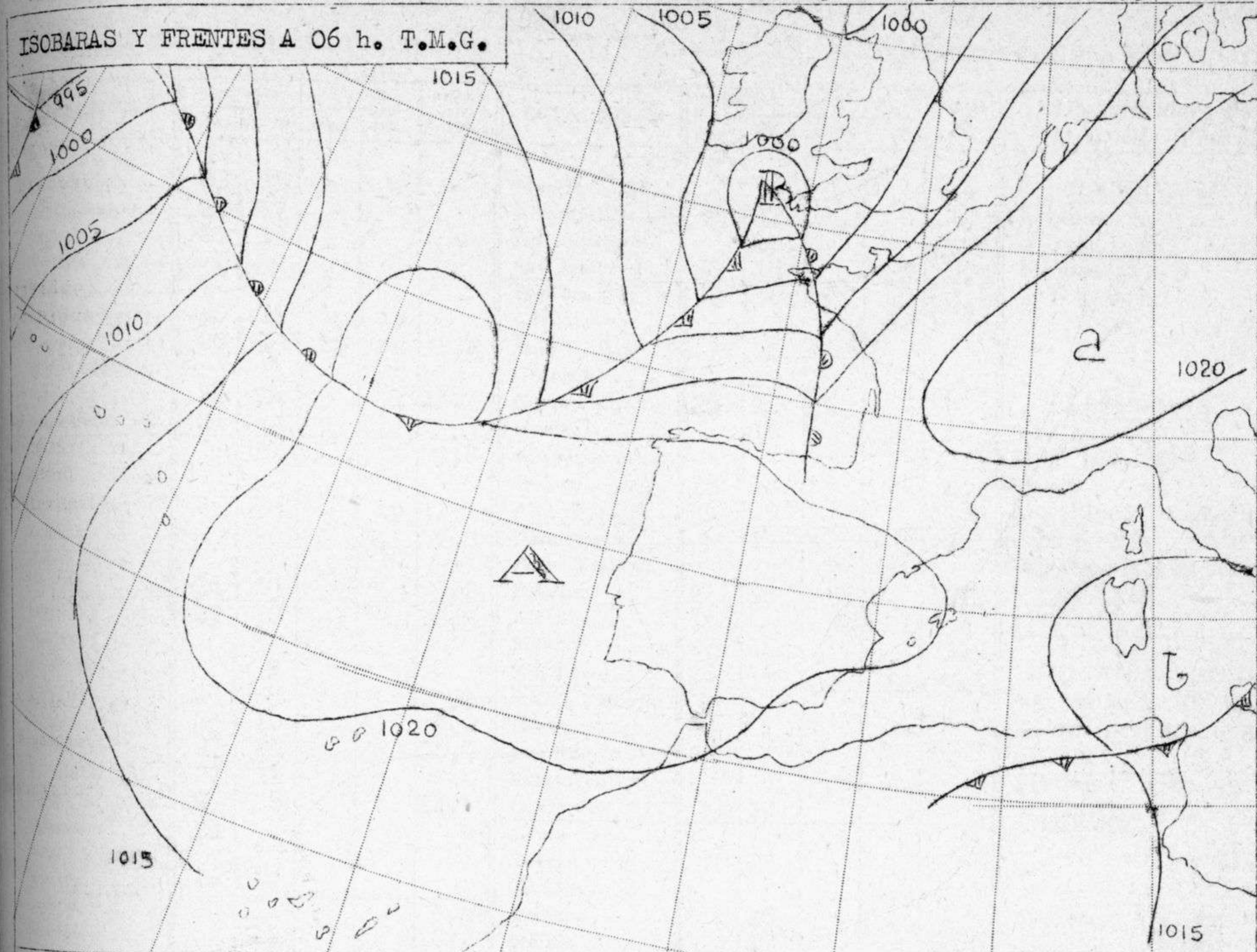
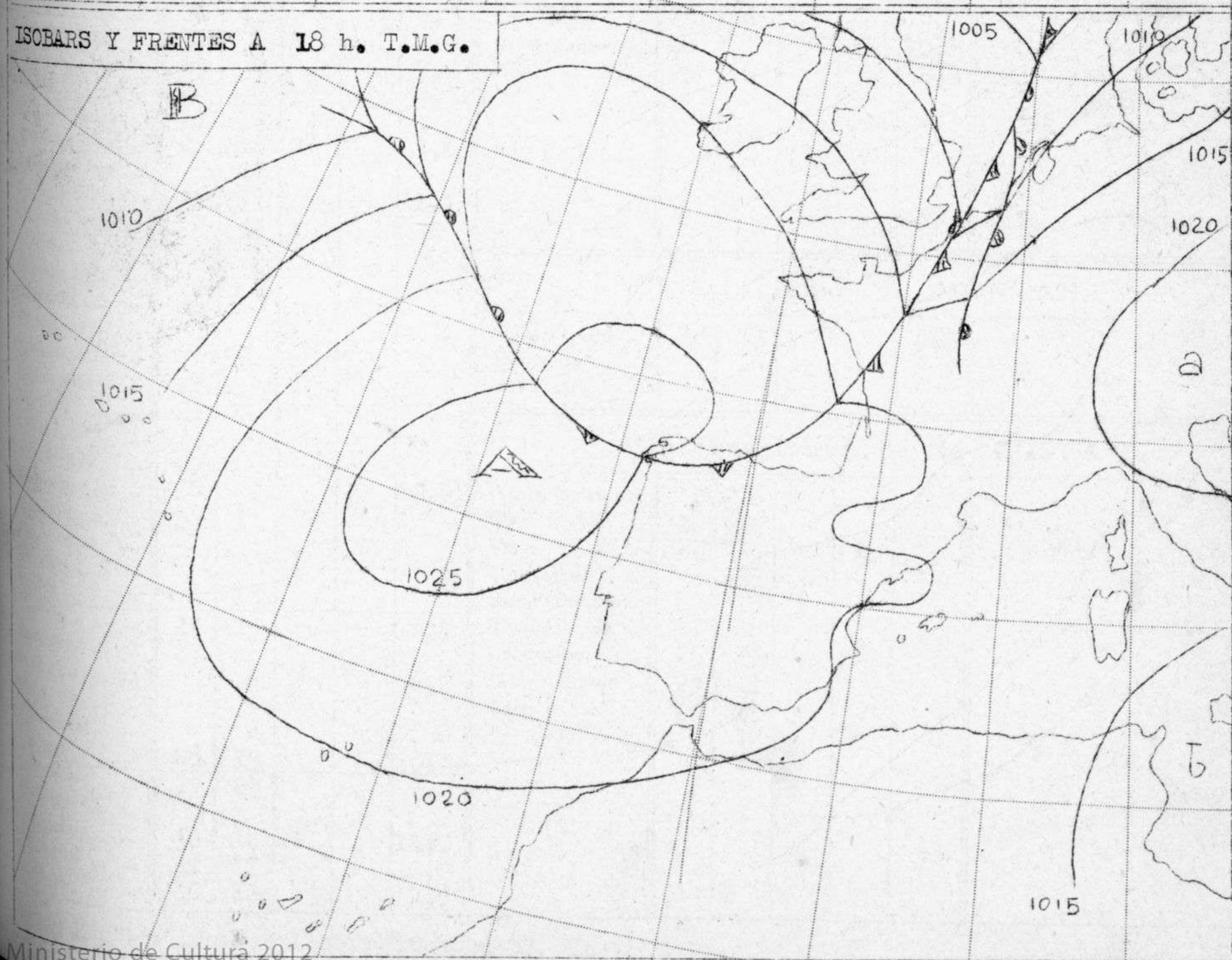


ISOBARAS Y FRENTE A 06 h. T.M.G.



ISOBARS Y FRENTE A 18 h. T.M.G.



# Ministerio del Aire

SERVICIO METEOROLOGICO NACIONAL.

Avance del 15 de Septiembre de 1951 a 18 h. T.M.G.

ESTACIONES	TEMPERATURA		LLUVIA		HORAS DE SOL	ESTACIONES	TEMPERATURA		LLUVIA		HORAS DE SOL	Observaciones de MADRID (Retiro)
	MAXIMA	MINIMA	NOCHE	DIA			MAXIMA	MINIMA	NOCHE	DIA		
La Coruña ...	23	15		ip		Murcia... ..	19					<p style="text-align: center;">TEMPERATURAS</p> <p>Máxima a h. m. Mínima 12,3 a 6 h. - m.</p> <p style="text-align: center;">PRESIONES</p> <p>a 7 h. 709,5 a 18 h.</p> <p style="text-align: center;">HORAS DE SOL</p> <p>10 h. 15m. DURACION TEORICA DEL DIA 12 h.34 m.</p> <p style="text-align: center;">TEMPERATURAS EXTREMAS de las CAPITALES de ESPAÑA PENINSULAR</p> <p>Máxima: 35° en BADAJOZ.</p> <p>Mínima: 7° en CUENCA y VITORIA.</p>
Monteventoso...	21	17				Alcantariña ...	38				8,3	
Lugo ... ..	21	13				Los Alcázares...	19					
Guitiriz ... ..						San Javier... ..	30				8,4	
Rozas ... ..						Sevilla ... ..	33				8,8	
Santiago (A) ...	20	11	ip	ip		Córdoba ... ..						
Santiago ... ..	20	13	ip	04	9,2	Jaén ... ..	?	?				
Pontevedra ...	23					Granada ... ..	27	13			9,5	
Vigo ... ..	22	14		1	11,3	Cartuja ... ..	28	12				
Ponferrada ...	21	9				Huelva... ..		16				
Gijón ... ..		14			9,8	Algeciras ... ..						
Oviedo... ..						Málaga... ..	28	18			6,3	
Santander ... ..	25	14		ip		Almería ... ..	26	19			11,3	
Sondica ... ..						Formentera ...		21			9,1	
Bilbao ... ..						P. de Mallorca						
Igueldo ... ..	26	13			9,2	Pollensa ... ..	27	18			3,4	
León ... ..	25	8			10,5	Alcudia ... ..						
Zamora ... ..						Mahón... ..	27	18			3,9	
Palencia ... ..		9				Son Bonet... ..	28	16		ip	8,2	
Villafria ... ..	25	8			10,0	Sta. C. Tenerife	30					
Burgos... ..	25	10			9,0	Gando ... ..	27					
Valladolid ...	27	11			10,7	Los Rodeos ...	22					
Villanubla... ..	27	11				Fuerteventura						
Soria ... ..	27	8			11,6	Lanzarote ... ..		19				
Salamanca... ..	28					Ceuta ... ..						
Avila ... ..						Tetuán ... ..		17				
Segovia ... ..	26	10				Tánger... ..						
Barajas ... ..	30	11			9,83	Larache ... ..		16				
Madrid... ..		12			10,2	Melilla... ..		17			10,0	
Toledo... ..	30	13			9,3	Cabo Juby ...	24	16			9,3	
Guadalajara ...						Villa Cisneros...	28	14			10,5	
Cuenca ... ..	25	7			7,2	Ifni... ..	25	16			8,8	
Molina... ..	26	7			4,3							
Ciudad Real ...	27	13										
Albacete ... ..	26	14			7,6							
Cáceres ... ..		17										
Badajoz ... ..	35	17			11,1							
Reinosa ... ..		4										
Vitoria... ..		7										
Vitoria (A) ...		5										
Logroño ... ..	30	10										
Pamplona ... ..												
Huesca... ..												
Monflorite... ..	28											
Verueta ... ..	26											
Calatayud ... ..	30											
Valenzuela ...	29											
Sanjurjo ... ..	30	9			10,9							
Zaragoza ... ..	29											
Calamocha ... ..												
Teruel ... ..												
Lérida ... ..		14										
Gerona... ..	27	15			4,1							
Barcelona ... ..	25											
Prat ... ..		16			6,2							
Reus ... ..												
Tarragona... ..												
Tortosa ... ..	28	15			8,4							
Castellón ... ..	29	20			4,0							
Manises ... ..												
Valencia ... ..	30	18			11,0							
Alicante ... ..	31	17			10,0							
Rabasa... ..	32	16			9,8							

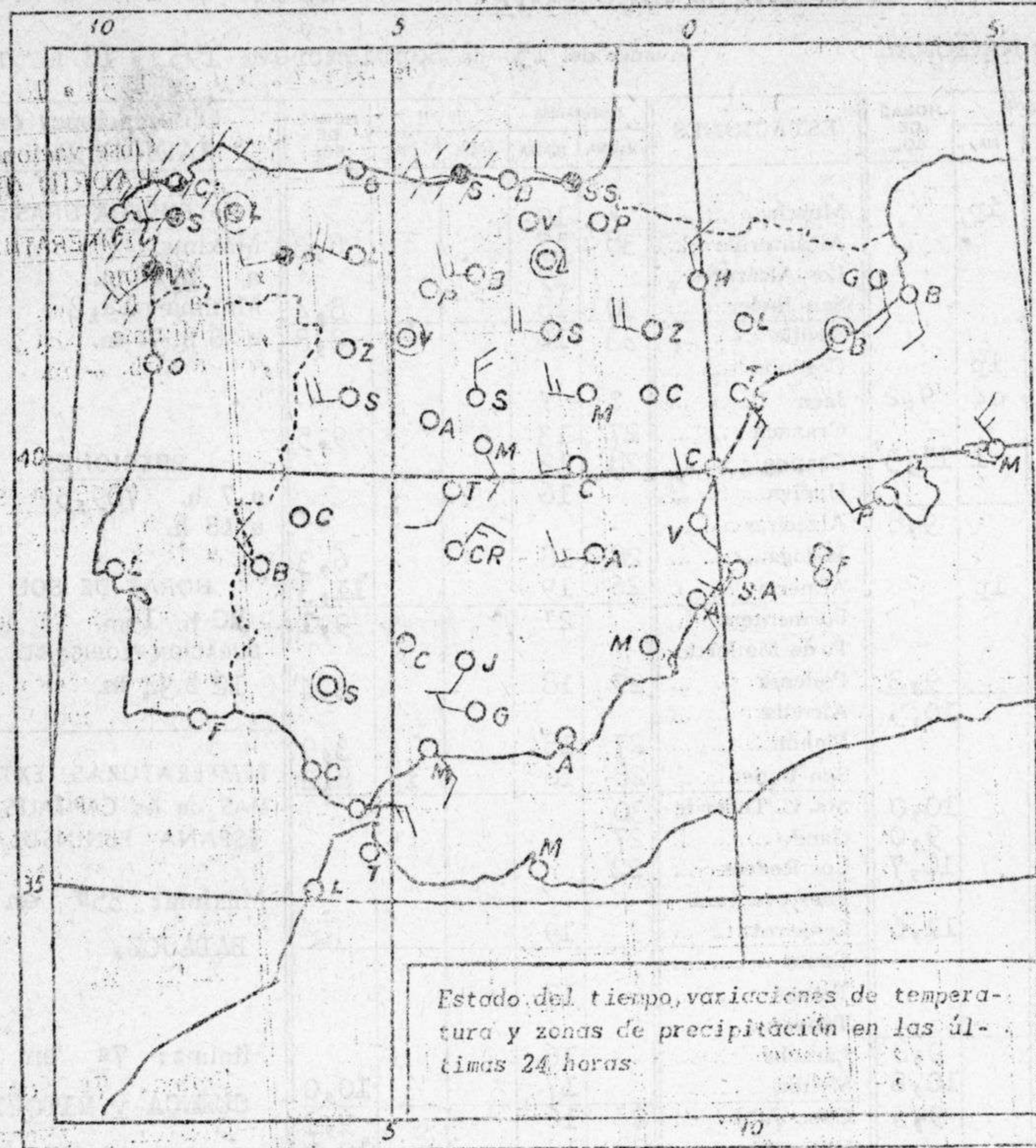
### Observaciones de MONTAÑA

Navacerrada ...	18	9			9,5
Montserrat ...					
Izaña ... ..					

### Observaciones de la COSTA

Punta Galea ...		16			
Cabo Mayor ...	26	16			
Vares ... ..	22	14		ip	
Finisterre ... ..		15	2		
San Fernando...		18			
Tarifa ... ..	27	18			
Cartagena ... ..	25	19			
C. S. Antonio...	29	18			
Cabo Bagur ...	26	18			

Nota: Las horas de Sol corresponden al día de ayer.



Signos convencionales

∞ calma	* nieve
≡ neblina	∇ chubasco
≡ niebla	⚡ tormenta
∩ llovizna	△ granizo
○ lluvia	
○ despejado	⊙ ¼ cubierto
⊙ ¼ cubierto	⊙ cubierto
⊙ ½ cubierto	⊙ calma
↙ viento NW fuerza 5. La flecha indica la dirección del viento, las barbillas la fuerza una barquilla larga equivale a 2° de la escala Beaufort.	
//// zona de lluvia	
∩ frente cálido	
△△△ frente frío	
∩△△ frente ocluido	
- - - frente estacionario	
∩△△ línea de convergencia	
∩ isobaras, isalotermas	
∩ marejadilla	
∩ marejada	
∩ mar arbolada	

INFORMACION GENERAL DEDUCIDA DE LAS OBSERVACIONES DE LAS DIECINUEVE (HORA OFICIAL)

Se registraron débiles precipitaciones en Galicia.- En el resto de España el tiempo fué bueno, con aumento de la temperatura.

TIEMPO PROBABLE HASTA LAS DIECINUEVE (HORA OFICIAL) DEL DIA 16.

Buen tiempo.- En Galicia es probable la formación de nieblas matinales.

AVISO ESPECIAL PARA BARCOS PESQUEROS Y NAVEGACION DE CABOTAJE.

Mar poco agitada en el Mediterráneo, y marejadilla en el NW, con vientos débiles o moderados del cuarto cuadrante.