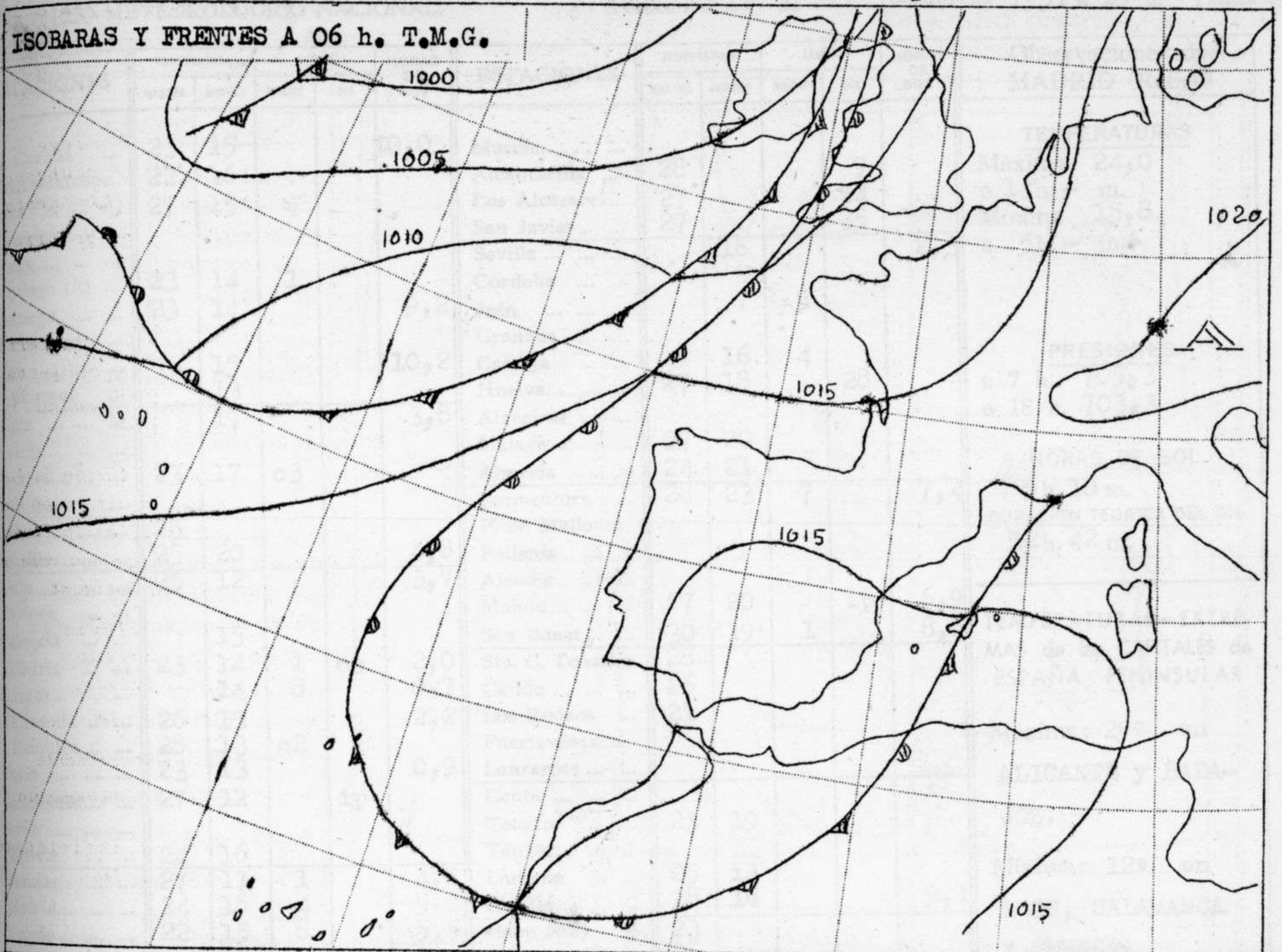
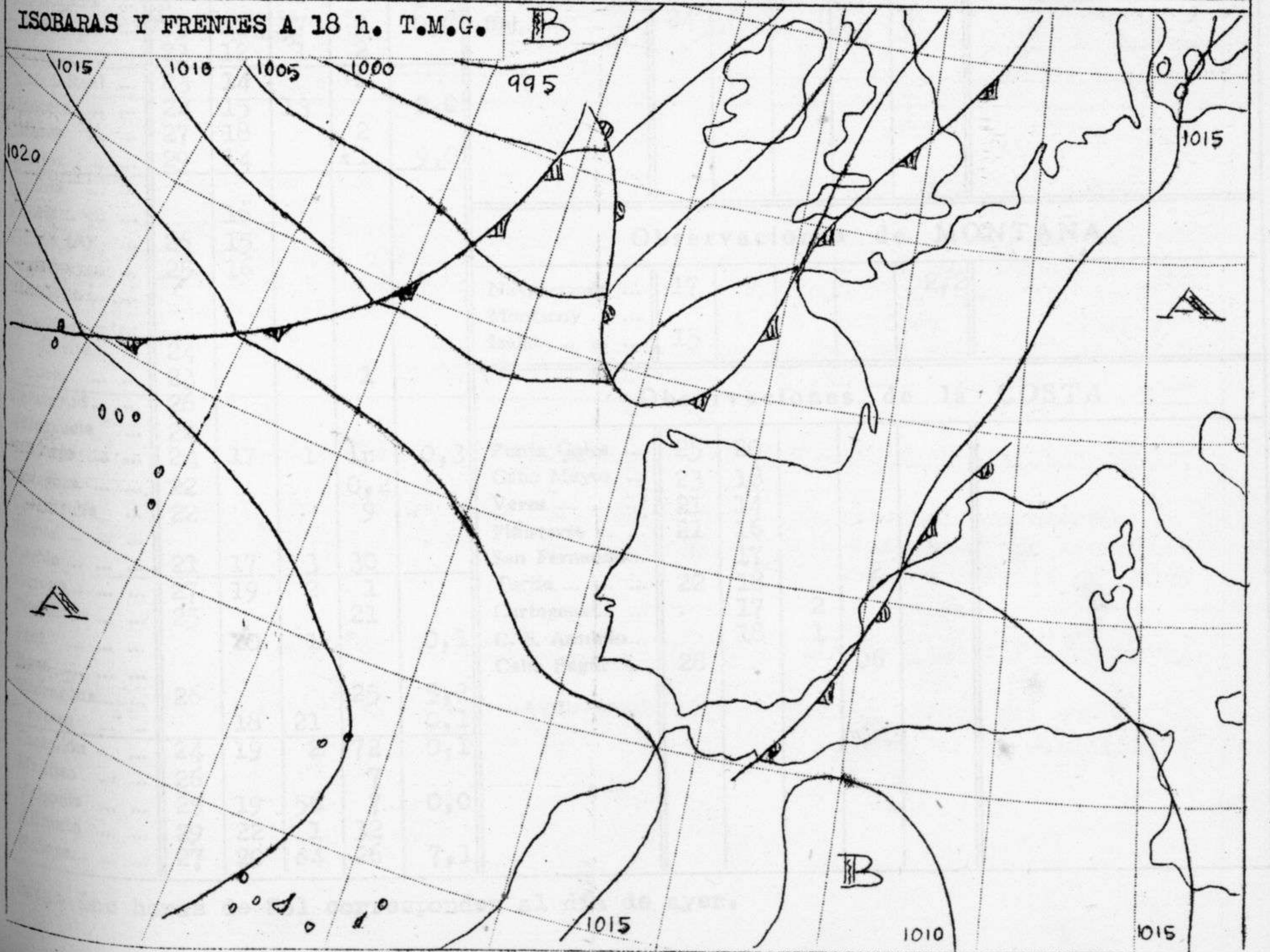


ISOBARAS Y FRENTE A 06 h. T.M.G.



ISOBARAS Y FRENTE A 18 h. T.M.G.



Ministerio del Aire

SERVICIO METEOROLOGICO NACIONAL.

Avance del 12 de Septiembre de 1951 a 18 h. T.M.G.

ESTACIONES	TEMPERATURA		LLUVIA		HORAS DE SOL	ESTACIONES	TEMPERATURA		LLUVIA		HORAS DE SOL	Observaciones de MADRID (Retiro)
	MAXIMA	MINIMA	NOCHE	DIAS			MAXIMA	MINIMA	NOCHE	DIAS		
La Coruña ...	23	15			10,0	Murcia... ..						<p style="text-align: center;">TEMPERATURAS</p> Máxima 24,0 a 13h. - m. Mínima 15,8 a 5h. - m. <p style="text-align: center;">PRESIONES</p> a 7 h. 705,3 a 18 h. 703,3 <p style="text-align: center;">HORAS DE SOL</p> 5h. 10 m. DURACION TEORICA DEL DIA 12h. 42 m. <p style="text-align: center;">TEMPERATURAS EXTREMAS de las CAPITALES de ESPAÑA PENINSULAR</p> Máxima: 29º en ALICANTE y BADAJOZ. Mínima: 12º en LEON, SALAMANCA Y CUENCA.
Monteventoso...	22	16				Alcantarilla ...	28			9		
Lago	27	15	4			Los Alcázares...	27			54		
Guitiriz						San Javier... ..	27			35		
Rozas						Sevilla		16			2,3	
Santiago (A) ...	23	14	1			Córdoba		?	5			
Santiago	23	14			9,2	Jaén						
Pontevedra ...						Granada						
Vigo		15			10,2	Cartuja		16	4			
Ponferrada ...		13				Huelva... ..	27	18		28		
Gijón		17			3,8	Algeciras						
Oviedo... ..						Málaga... ..	27	20				
Santander	23	17	03			Almería	24	21				
Sondica						Formentera ...	28	23	7		7,4	
Bilbao	25					P. de Mallorca						
Igueldo	25	20			4,8	Pollensa						
León	25	12			3,7	Alcudia						
Zamora						Mahón... ..	27	20		ip	6,9	
Palencia		15				Son Bonet... ..	30	19	1		8,8	
Villafria	23	14	1	05	2,0	Sta. C. Tenerife	28					
Ergos... ..		14	8		0,7	Gando	26					
Valladolid ...	26	15			2,2	Los Rodeos ...	21					
Villanubla... ..	28	13	02			Fuerteventura						
Soria	23	13			0,9	Lanzarote						
Salamanca... ..	27	12		ip		Ceuta						
Avila						Tetuán	23	19				
Segovia	24	16				Tánger... ..						
Barajas	27	17	1		4,2	Larache	25	13				
Madrid... ..	24	16	4		5,2	Melilla... ..	28	16			9,1	
Toledo... ..	22	15	8		5,5	Cabo Juby	23					
Guadalajara ...						Villa Cisneros...	26					
Cuenca	23	12	17	2	0,0	Ifni... ..	24					
Molina... ..	23	12	1	2								
Ciudad Real ...	23	14		2								
Albacete	24	15	13		0,0							
Cáceres	27	18		2								
Badajoz	29	14		1	9,0							
Reinosa												
Vitoria... ..		16										
Vitoria (A) ...	26	15										
Logroño	25	16										
Pamplona												
León... ..												
Manflorite... ..	24											
Vizcaya	23			1								
Calatayud... ..	26											
Valenzuela ...	24											
Sanjurjo	24	17	1	ip	0,3	Punta Galea ...	25	20				
Zaragoza	22			0,2		Cabo Mayor ...	23	18				
Calamocha ...	22			9		Vares	21	14				
Tornel... ..						Finisterre	21	16				
Lérida	21	17	3	30		San Fernando...		17				
Gerona... ..	27	19	2	1		Tarifa	22	18		6		
Barcelona	25			21		Cartagena		17	2			
Prat		20	1		0,1	C. S. Antonio...		18	1			
Reus						Cabo Bagur ...	28			06		
Tarragona... ..	26			25	5,2							
Tortosa		18	21		0,1							
Castellón	24	19	2	72	0,1							
Manises	26			7								
Valencia	25	19	56	7	0,0							
Alicante	29	22	1	32								
Rabasa... ..	27	20	04	26	7,1							

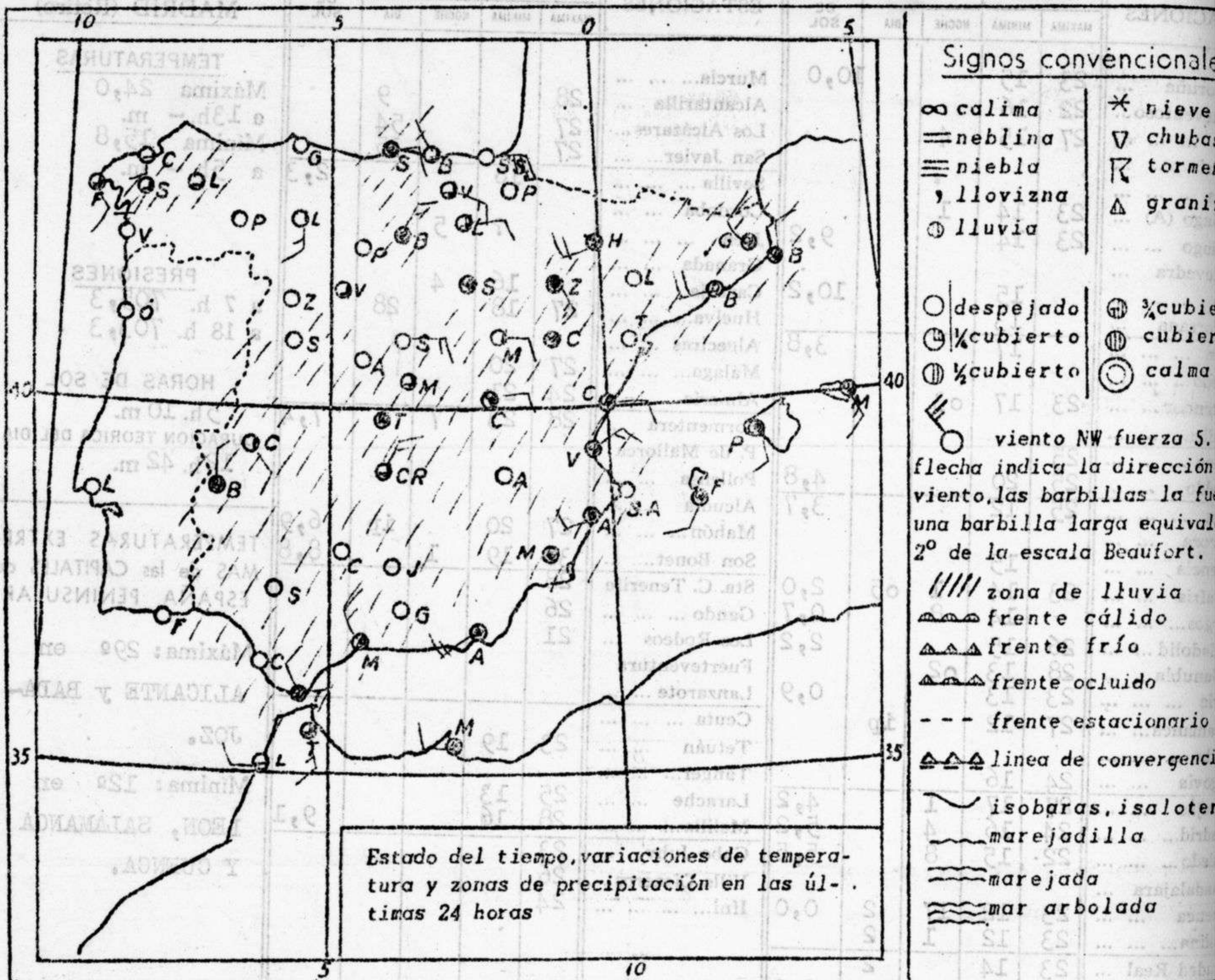
Observaciones de MONTAÑA

Navacerrada ...	17	9		2,2
Montserrat ...				
Izaña	15			

Observaciones de la COSTA

Punta Galea ...	25	20		
Cabo Mayor ...	23	18		
Vares	21	14		
Finisterre	21	16		
San Fernando...		17		
Tarifa	22	18		6
Cartagena		17	2	
C. S. Antonio...		18	1	
Cabo Bagur ...	28			06

Nota: Las horas de Sol corresponden al día de ayer.



INFORMACION GENERAL DEDUCIDA DE OBSERVACIONES DE LAS DIECINUEVE (HORA OFICIAL).

Se han producido fuertes precipitaciones con carácter tormentoso en el litoral mediterráneo.- Con menor intensidad se han producido tormentas sobre la cordillera Ibérica, meseta Central y Sur de la Península, medio y bajo Ebro y Pirineo Catalán.- Se han recogido en las últimas 24 horas 74 litros en Castellón, 63 en Valencia, 35 en San Javier, 32 en Alicante, 27 en Barcelona, 9 en Calamocha y Murcia, 8 en Toledo y Burgos, y de menor cuantía en otros puntos.

TIEMPO PROBABLE HASTA LAS DIECINUEVE (HORA OFICIAL) DEL DIA 13.

Continuará la actividad tormentosa sobre el Este, Nordeste y Sudeste de la Península, con menor intensidad que en el día de hoy.- Alcanzará el litoral Cantábrico un sistema nuboso.

AVISO ESPECIAL PARA BARCOS PESQUEROS Y NAVEGACION DE CABOTAJE.

Sobre las costas gallegas soplarán vientos moderados del W, produciéndose marejadilla.- En las costas del Levante mar rizada.