

# BOLETÍN Meteorológico Diario



Ministerio de Medio Ambiente  
Instituto Nacional de Meteorología

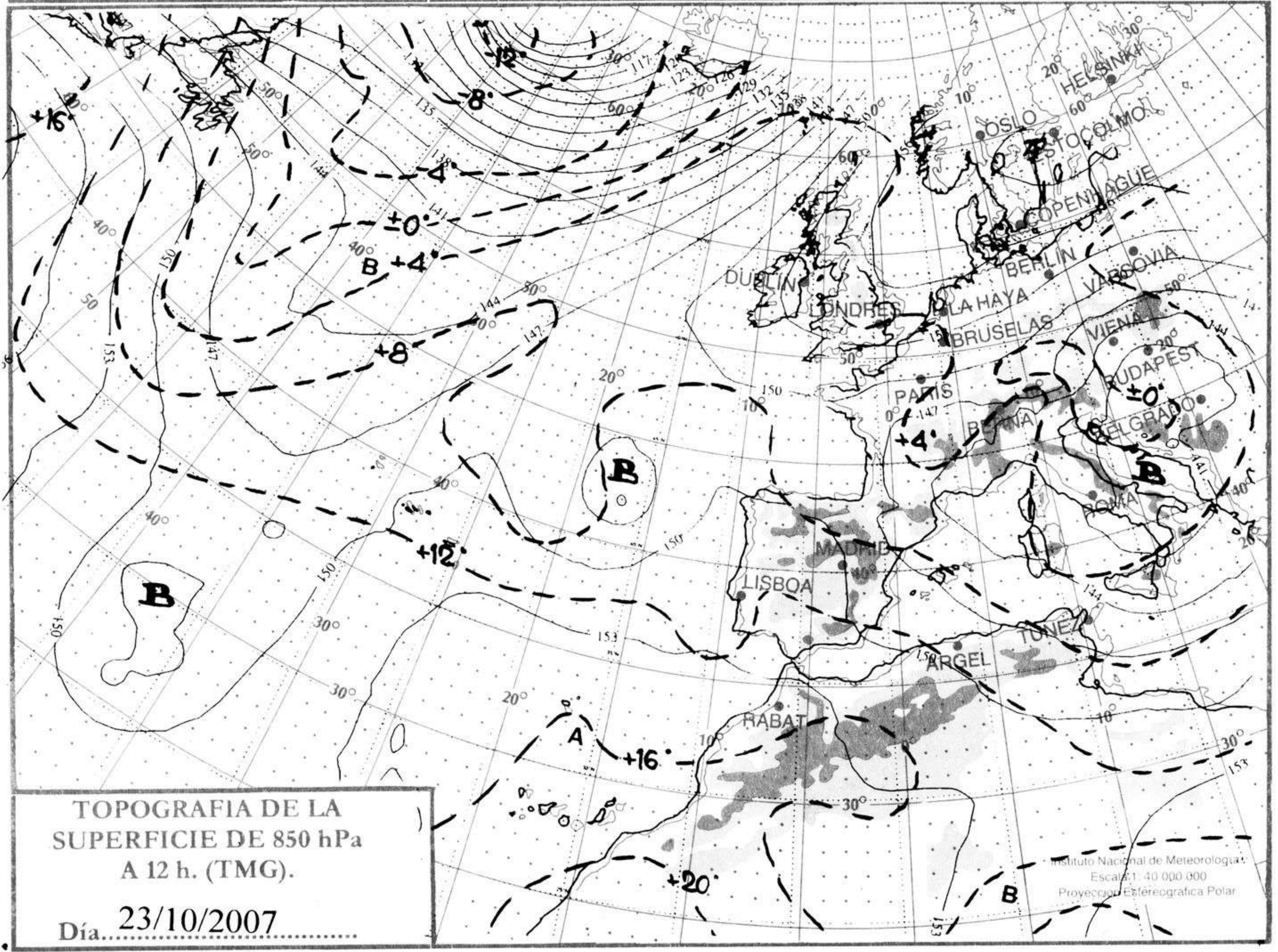
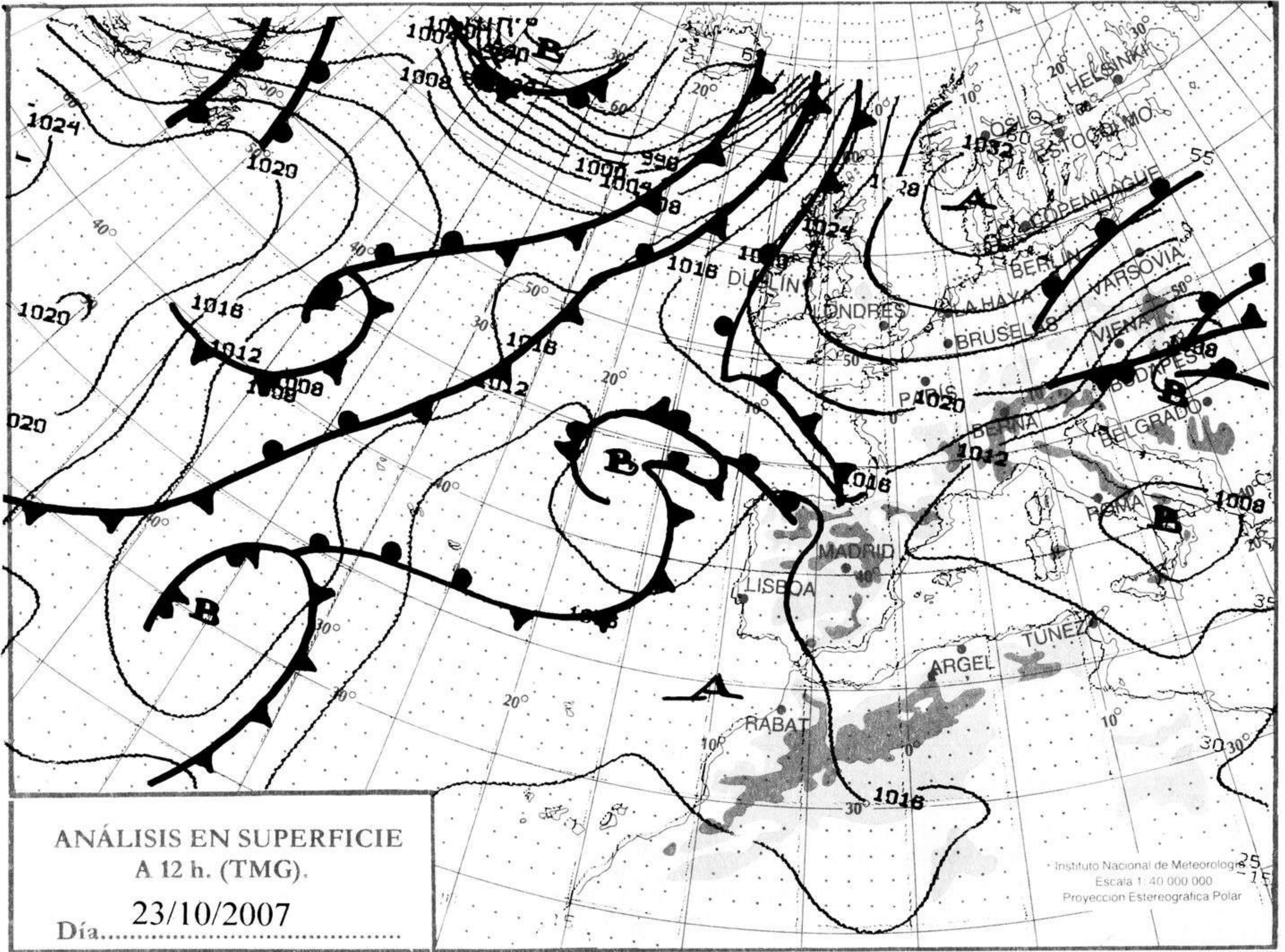
Número 297. Miércoles 24 de octubre de 2007

ESTACIONES	TEMPERATURA °C		PRECIPITACIÓN l/m2		HORAS DE SOL (3)	ESTACIONES	TEMPERATURA °C		PRECIPITACIÓN l/m2		HORAS DE SOL (3)
	MÁX (1)	MÍN (2)	DÍA (1)	NOCHE (2)			MÁX (1)	MÍN (2)	DÍA (1)	NOCHE (2)	
<b>C.A. DE GALICIA</b>						JAÉN	20,4	13,9			-
A CORUÑA	19,8	14,4	0,5	3	-	MÁLAGA	27,4	17,4			9,6
SANTIAGO DE COMPOSTELA	19,2	11,8		0,3	0	SEVILLA	25,9	16,4		0,4	6,3
LUGO	14,8	10,9	5	9	0	<b>CIUDAD A. DE CEUTA</b>					
OURENSE	22,4	12,9		3	0,5	CEUTA	22,6	18			-
PONTEVEDRA	20,9	13		5	0,7	<b>CIUDAD A. DE MELILLA</b>					
<b>C.A. PRINCIPADO DE ASTURIAS</b>						MELILLA	25,4	17,9			9,2
OVIEDO	14,4	12,1	15	8	0	<b>C.A. DE EXTREMADURA</b>					
<b>C.A. DE CANTABRIA</b>						BADAJOS	24,2	14,6		0,1	5,6
SANTANDER	16,1	12,5	7	5	0	MÉRIDA	24	14,4			-
<b>C.A. DEL PAÍS VASCO</b>						CÁCERES	22,6	14,4			6,4
BILBAO	16,6	13,4	7	2	0	<b>C.A. DE CASTILLA Y LEÓN</b>					
SAN SEBASTIÁN	14,1	9,9		14	0	ÁVILA	15,5	8,8			0,2
VITORIA	14,4	11,4	4	2	0	BURGOS	13,1	8,9	5	3	0
<b>C.A. DE LA RIOJA</b>						LEÓN	10,9	9,1	15	6	0
LOGROÑO	17,4	-		-	-	PALENCIA	12,4	8,5	14	6	-
<b>C. FORAL DE NAVARRA</b>						SALAMANCA	17,9	9,1		0,4	1,5
PAMPLONA	16,2	12			0	SEGOVIA	13,8	9,4		4	0
<b>C.A. DE ARAGÓN</b>						SORIA	14,8	8,1	0,1	4	0,3
HUESCA	19,5	9,4			2,8	VALLADOLID	12,1	9,8	7	9	0
TERUEL	16,5	10,1		5	0,2	ZAMORA	15,9	10,4	0,2	1	0
ZARAGOZA	19,6	13,1		0,1	2,9	<b>C.A. DE CASTILLA-LA MANCHA</b>					
<b>C.A. DE CATALUÑA</b>						ALBACETE	20,5	11,9			4
BARCELONA	21,1	13,6			4,9	CIUDAD REAL	22,1	14,5			4
GIRONA	21,1	7			3,4	CUENCA	-	10		1	1
LLEIDA	22,1	10,6			7,5	GUADALAJARA	17,9	1,4	3	4	1,3
TARRAGONA	21,9	14			-	TOLEDO	22,6	12,9			4,4
<b>C.A. DE LES ILLES BALEARS</b>						<b>C. DE MADRID</b>					
PALMA DE MALLORCA	20,6	12,9	1	5	2,7	MADRID	18	11,4		0,2	0,1
IBIZA	23,1	16,2	0,1	0,3	2	<b>C.A. DE CANARIAS</b>					
MAHÓN	19,4	14,2		20	2,1	LAS PALMAS DE GRAN CANARIA	30,4	19			10
<b>C.A. VALENCIANA</b>						FUERTEVENTURA	29,8	21,8			10,2
ALICANTE	24	16			0,4	LANZAROTE	31,9	21,5			10,4
CASTELLÓN	22,9	15,1		1	2,7	SANTA CRUZ DE TENERIFE	30,2	21,6			9,6
VALENCIA	21	14,9		0,4	0,9	EL HIERRO	25,9	20,4			9,1
<b>C.A. DE LA REGIÓN DE MURCIA</b>						LA PALMA	26,8	20			9,5
MURCIA	25,8	15,6			2,5	<b>NOTA:</b>					
<b>C.A. DE ANDALUCÍA</b>						(1) Las máximas y precipitaciones del día son de 06 a 18 (hora TMG) de ayer.					
ALMERÍA	24,4	17,5			5,6	(2) Las mínimas y precipitaciones de la noche son de 18 de ayer a 06 (hora TMG) de hoy					
CÁDIZ	21,9	19,4			-	(3) Las horas de sol son de ayer					
CÓRDOBA	24,8	15,6		0,8	5,3	Las unidades utilizadas son: °C para la temperatura y litros por metro cuadrado para la precipitación					
GRANADA	22	10			8,4	Precipitación: Sin dato es cero. "ip": inapreciable. "-": Información no disponible					
HUELVA	23,8	15,1		1	6,9	Temperaturas y horas de sol: "-": Información no disponible					

## INFORMACIÓN GENERAL A LAS 06 (hora TMG)

Durante las últimas 24 horas ha estado muy nuboso o cubierto en toda la Península con precipitaciones débiles a moderadas en Baleares, en donde han habido tormentas, en Galicia, comunidades cantábricas y Castilla y León, débiles y dispersas en el norte de Madrid, Guadalajara, interior de Murcia. y Valencia y de madrugada en el suroeste peninsular. Brumas y nieblas matinales en San Sebastián y de madrugada en el tercio norte peninsular. Las temperaturas máximas han experimentado un descenso moderado a notable en Castilla y León, y de ligero a moderado en el resto, salvo en Cataluña, Almería, oeste de Galicia y Canarias donde han permanecido sin cambios o en ligero ascenso. Las temperaturas mínimas han subido ligeramente en el sur de Extremadura, descendido ligeramente en las Canarias orientales y sin cambios significativos en el resto. Viento moderado de poniente en el área del Estrecho y costa de Málaga, intervalos de NW moderado en el Valle del Ebro y nordeste de Girona y flojo variable en el resto.

Teléfonos del servicio de información meteorológica TELETIEMPO: **Teletiempo general:** 807 170 365, predicción para capitales de municipios españoles y datos de estaciones. **Teletiempo marítimo:** 807 170 37X, donde X es: 0 (Baleares), 1 (Mediterráneo), 2 (costera de Cantábrico y Galicia), 3 (costera de Canarias y Andalucía Occidental) y 4 (alta mar Atlántico). **Teletiempo de montaña:** 807 170 38Y, donde Y es: 0 (Pirineos), 1 (Picos de Europa), 2 (Sierra de Madrid), 3 (Sistema Ibérico), 4 (Sierra Nevada) y 5 (Sierra de Gredos). **Teletiempo internacional:** 807 170 388. **TARIFAS:** Coste máximo por minuto (IVA incluido) de 0,41 € en llamadas desde teléfonos de la red fija y de 0,76 € en llamadas desde teléfono móvil (los primeros 20 segundos tienen el coste de la tarifa soporte del operador de acceso).

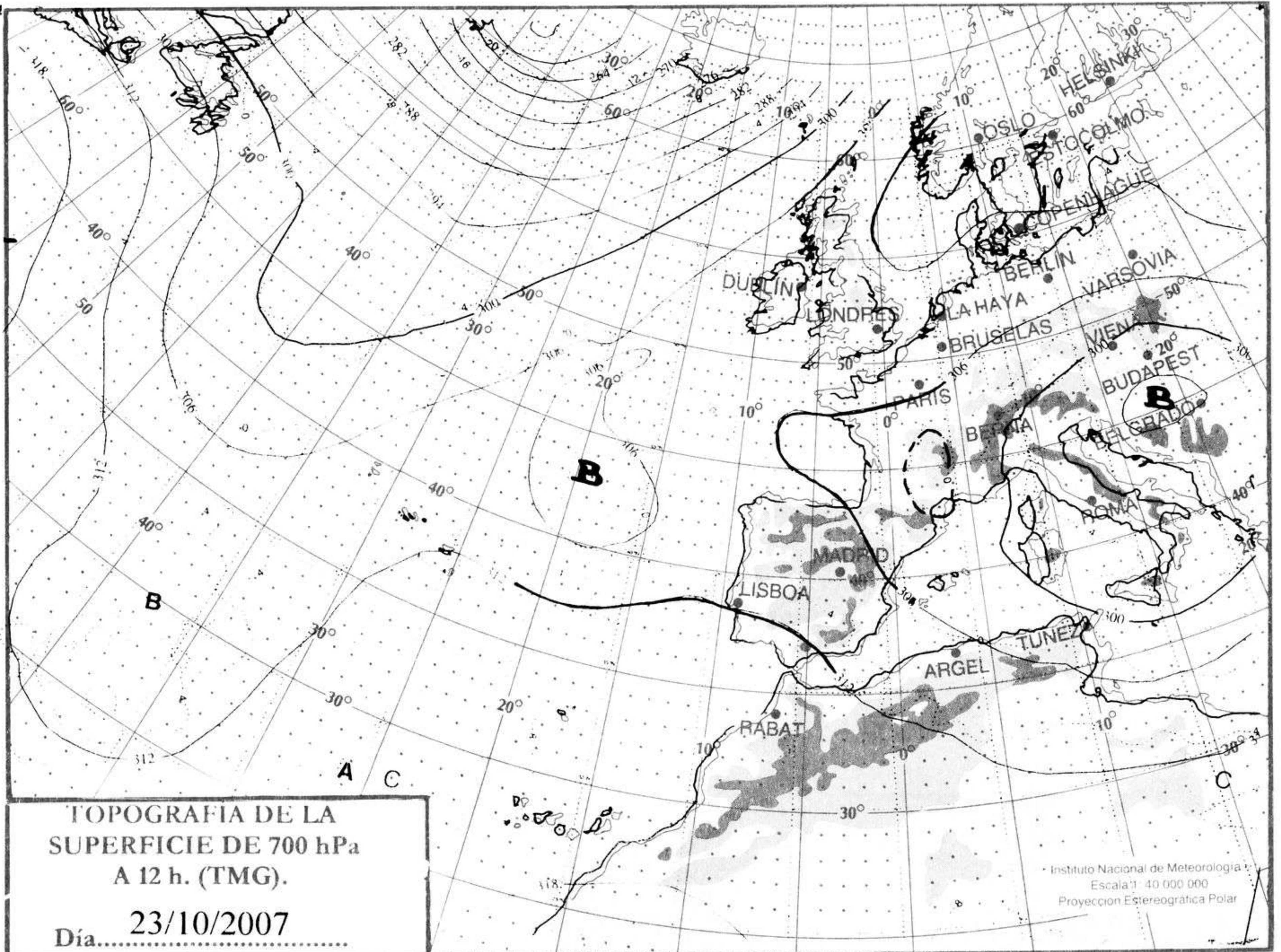


mm  
800  
790  
780  
770  
760  
750  
740  
730  
720  
710  
700

nudos  
110  
100  
90  
80  
70  
60  
50  
40  
30  
20  
10

hPa

1060  
1050  
1040  
1030  
1020  
1010  
1000  
990  
980  
970  
960  
950  
940



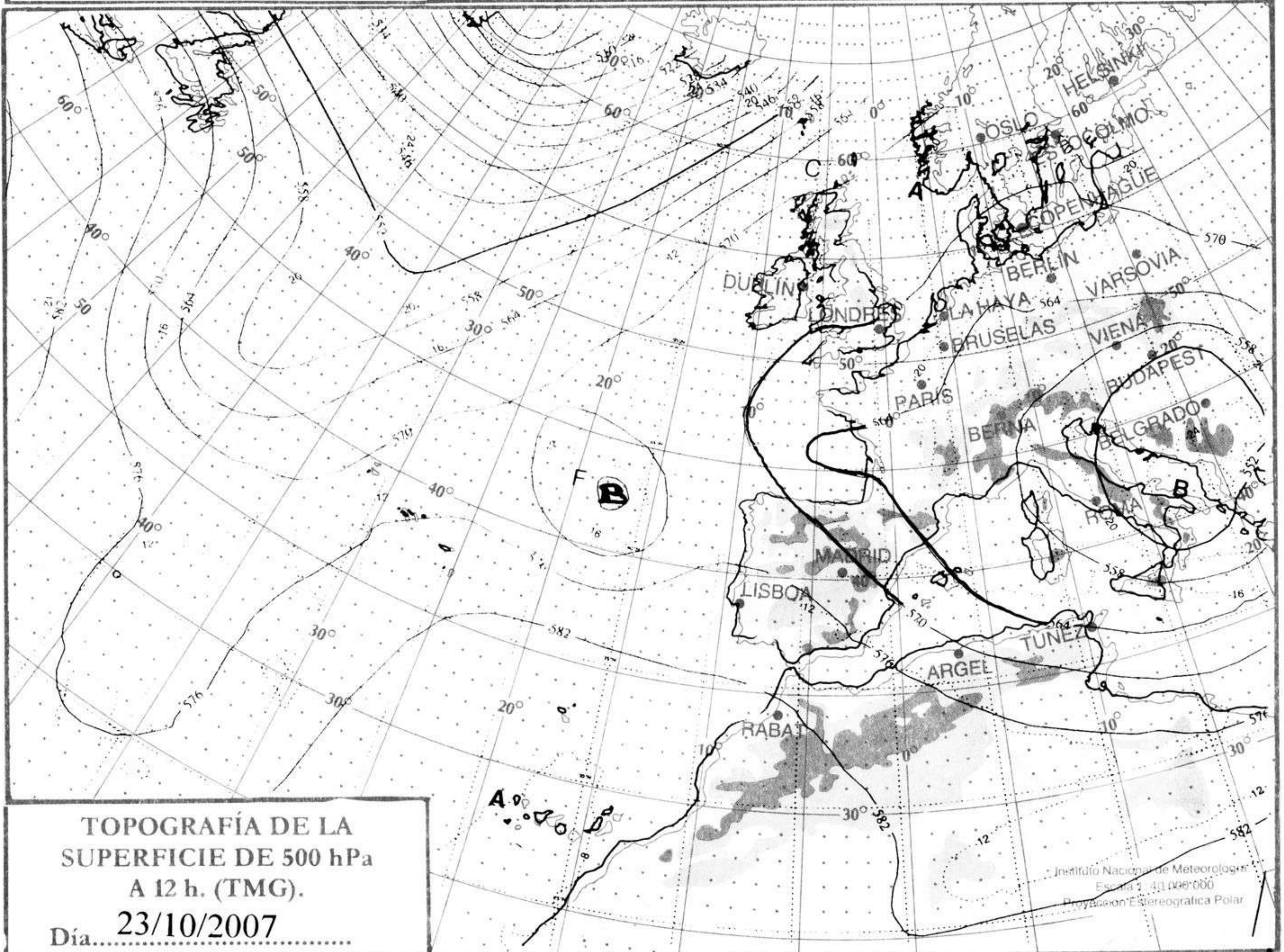
TOPOGRAFIA DE LA SUPERFICIE DE 700 hPa A 12 h. (TMG).

Día 23/10/2007

Instituto Nacional de Meteorología  
Escala 1:40 000 000  
Proyeccion Estereografica Polar

km./h.

200  
190  
180  
170  
160  
150  
140  
130  
120  
110  
100  
90  
80  
70  
60  
50  
40  
30  
20  
10



TOPOGRAFIA DE LA SUPERFICIE DE 500 hPa A 12 h. (TMG).

Día 23/10/2007

Instituto Nacional de Meteorología  
Escala 1:40 000 000  
Proyeccion Estereografica Polar

