

# BOLETÍN Meteorológico Diario



Ministerio de Medio Ambiente  
Instituto Nacional de Meteorología

Número 261. Martes 18 de septiembre de 2007

ESTACIONES	TEMPERATURA °C		PRECIPITACIÓN l/m2		HORAS DE SOL (3)
	MÁX (1)	MÍN (2)	DÍA (1)	NOCHE (2)	
<b>C.A. DE GALICIA</b>					
A CORUÑA	20,8	14,4	0,5	0,2	-
SANTIAGO DE COMPOSTELA	19,9	10,8			0,7
LUGO	21,8	10,8	0,1	0,7	1,1
OURENSE	26,5	12,5	4		4,4
PONTEVEDRA	19,6	13,9	0,4		0,1
<b>C.A. PRINCIPADO DE ASTURIAS</b>					
OVIEDO	20,9	12,1	4	7	1,2
<b>C.A. DE CANTABRIA</b>					
SANTANDER	21,5	14,4	4	11	1,3
<b>C.A. DEL PAÍS VASCO</b>					
BILBAO	22,2	14,9	2	4	0,2
SAN SEBASTIÁN	21,2	14,4	4	17	2,7
VITORIA	24,6	12,1	2	0,7	5,6
<b>C.A. DE LA RIOJA</b>					
LOGROÑO	26,9	15,5	0,3		5,7
<b>C. FORAL DE NAVARRA</b>					
PAMPLONA	25,0	13,8	2		3,6
<b>C.A. DE ARAGÓN</b>					
HUESCA	25,1	12,4	11	0,5	4,6
TERUEL	27,9	9,5			8,1
ZARAGOZA	28,6	15,4	20		6,1
<b>C.A. DE CATALUÑA</b>					
BARCELONA	27,6	19,9			7,2
GIRONA	29,9	16,7			-
LLEIDA	30,6	15,4	12	0,2	6,4
TARRAGONA	-	20,4			-
<b>C.A. DE LES ILLES BALEARS</b>					
PALMA DE MALLORCA	30,4	20,8			9,5
IBIZA	28,1	22,4			7,8
MAHÓN	28,8	20,9			6
<b>C.A. VALENCIANA</b>					
ALICANTE	28,6	17,8			7,1
CASTELLÓN	29,1	20,5			6,6
VALENCIA	28,6	18,5			8
<b>C.A. DE LA REGIÓN DE MURCIA</b>					
MURCIA	31,4	-			-
<b>C.A. DE ANDALUCÍA</b>					
ALMERÍA	26,5	19,9			5,5
CÁDIZ	24,4	21,2			-
CÓRDOBA	30,4	-			-
GRANADA	28,6	11,5			7,4
HUELVA	26,9	18,4			-

ESTACIONES	TEMPERATURA °C		PRECIPITACIÓN l/m2		HORAS DE SOL (3)
	MÁX (1)	MÍN (2)	DÍA (1)	NOCHE (2)	
JAÉN	27,8	14,9			-
MÁLAGA	29,8	19,4			9,1
SEVILLA	29,4	19,5			7,1
<b>CIUDAD A. DE CEUTA</b>					
CEUTA	-	19,6			-
<b>CIUDAD A. DE MELILLA</b>					
MELILLA	28,8	21,3			-
<b>C.A. DE EXTREMADURA</b>					
BADAJOS	26,5	16,1			3,3
MÉRIDA	26,4	15,8			-
CÁCERES	25,1	15,4			8,6
<b>C.A. DE CASTILLA Y LEÓN</b>					
ÁVILA	24,8	11,4			7,6
BURGOS	21,0	10,6	6		2,4
LEÓN	19,5	9,5	3		5,3
PALENCIA	17,9	9,9	5		-
SALAMANCA	21,9	11,4	9	0,2	4
SEGOVIA	25,8	12,8			7,1
SORIA	22,1	9,9	18		4
VALLADOLID	21,4	12,1	20		5,9
ZAMORA	22,9	12,5	6		3,5
<b>C.A. DE CASTILLA-LA MANCHA</b>					
ALBACETE	29,6	12,6			10
CIUDAD REAL	27,9	15,9			7,8
CUENCA	25,2	12,1			7,2
GUADALAJARA	27,1	-			-
TOLEDO	29,1	15,6			8,7
<b>C. DE MADRID</b>					
MADRID	27,9	14,6			6,8
<b>C.A. DE CANARIAS</b>					
LAS PALMAS DE GRAN CANARIA	26,0	21,1			10,4
FUERTEVENTURA	28,4	22,5			9,3
LANZAROTE	29,1	20,4			10,3
SANTA CRUZ DE TENERIFE	26,9	22,0			9,3
EL HIERRO	25,6	22,4			9,2
LA PALMA	27,9	21,9			7

#### NOTA:

- (1) Las máximas y precipitaciones del día son de 06 a 18 (hora TMG) de ayer.  
 (2) Las mínimas y precipitaciones de la noche son de 18 de ayer a 06 (hora TMG) de hoy.  
 (3) Las horas de sol son de ayer.

Las unidades utilizadas son: °C para la temperatura y litros por metro cuadrado para la precipitación

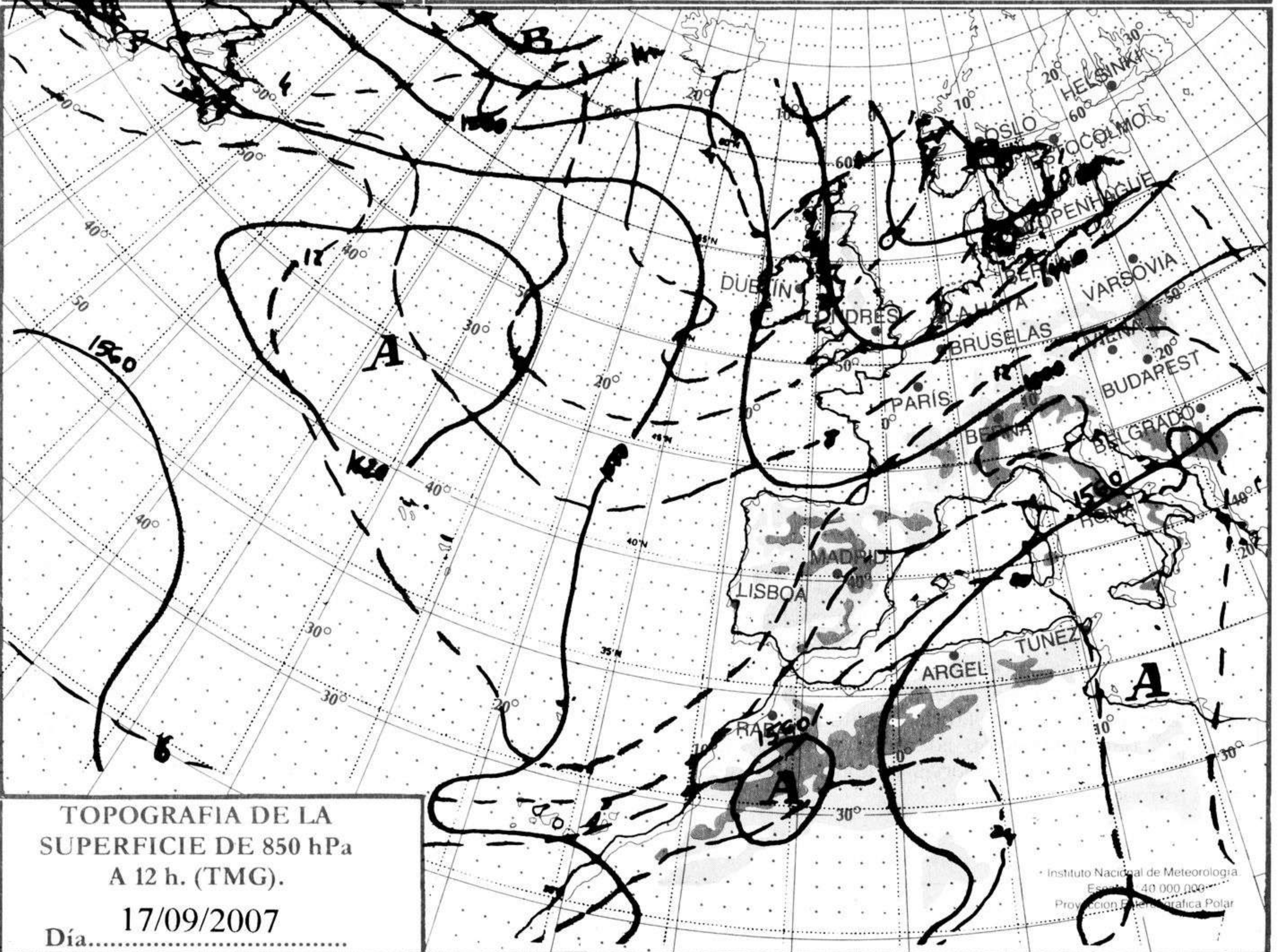
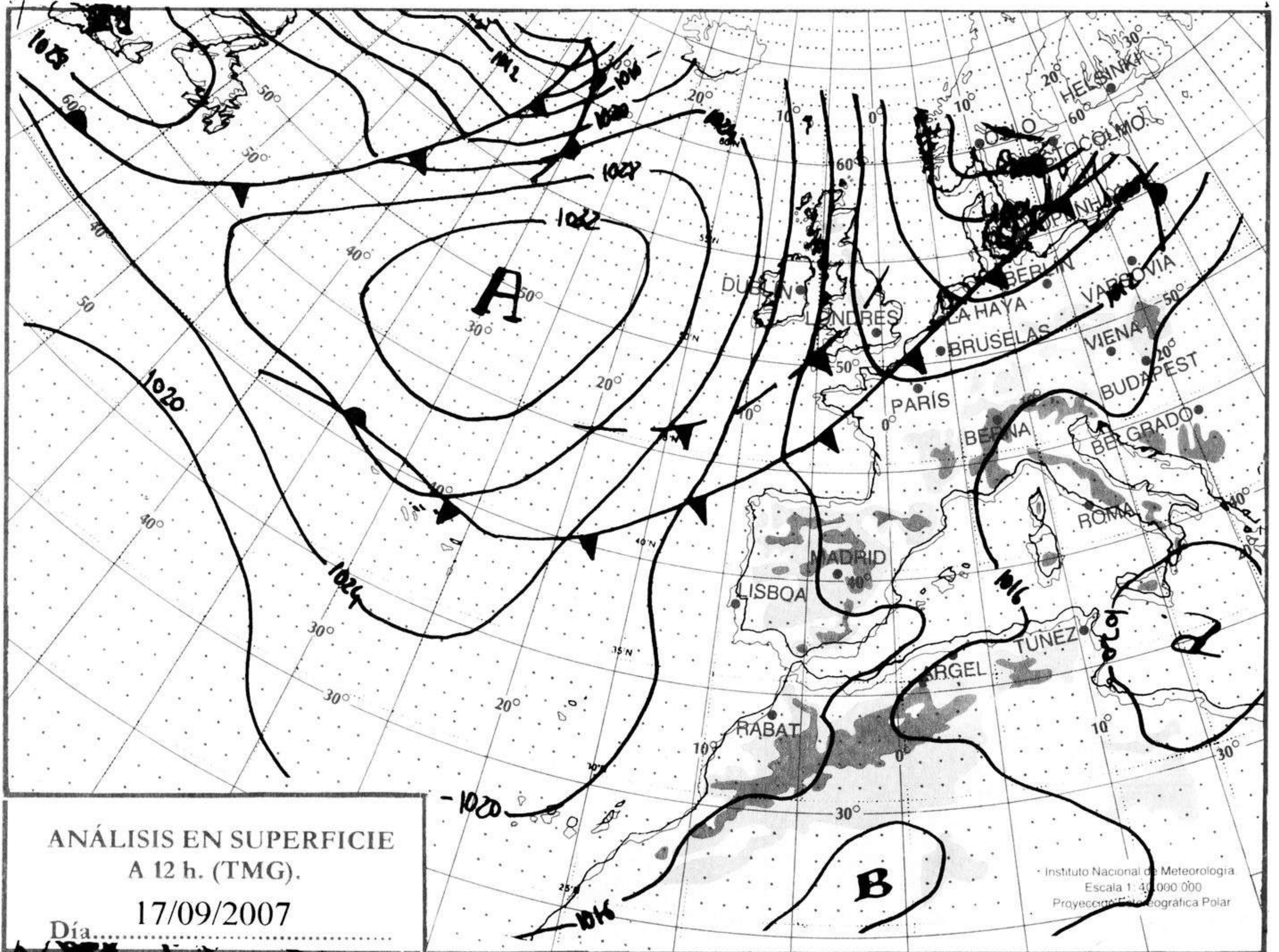
Precipitación: Sin dato es cero "ip" inapreciable "-" información no disponible

Temperaturas y horas de sol: "-" información no disponible

### INFORMACIÓN GENERAL A LAS 06 (hora TMG)

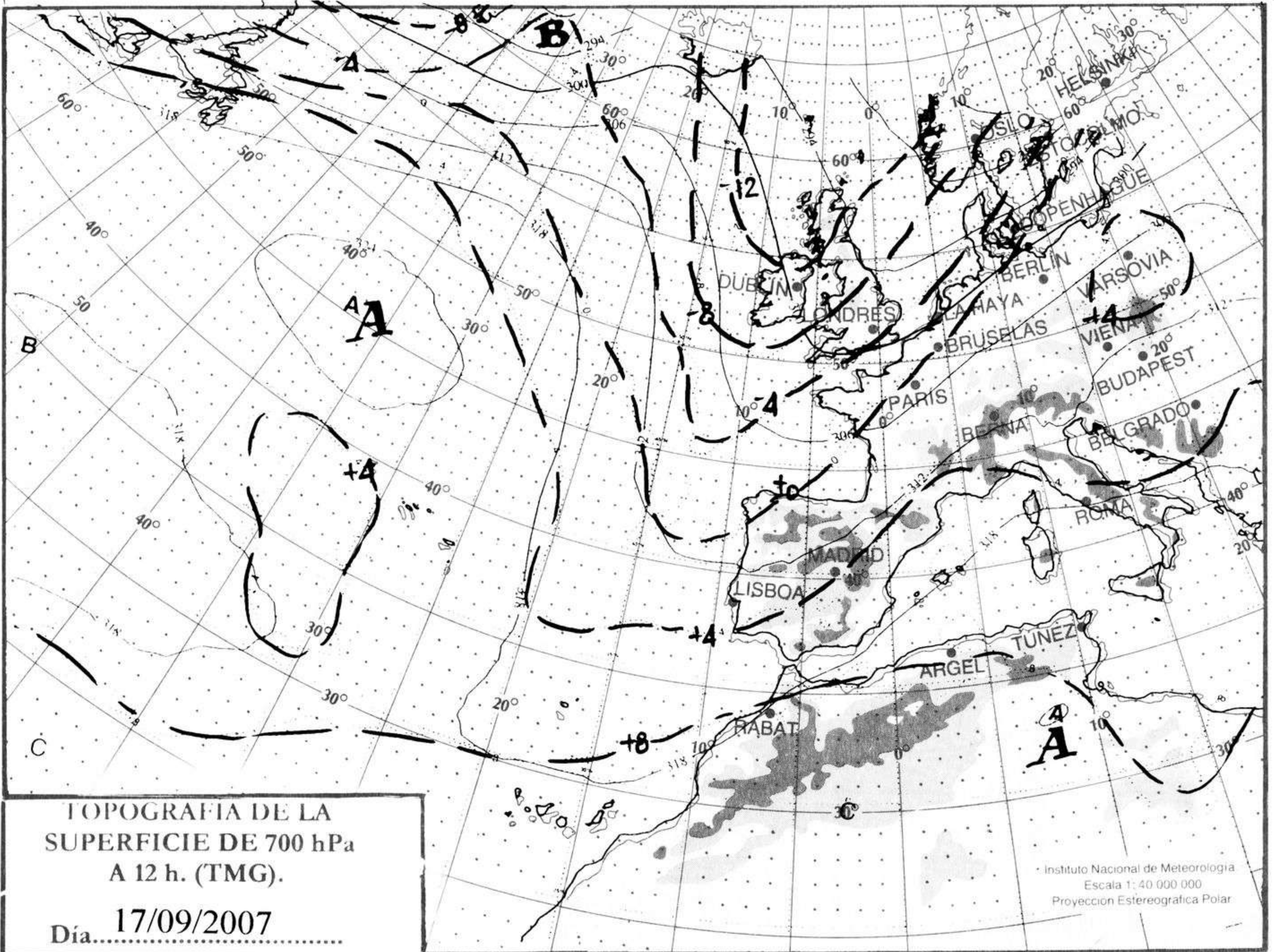
Durante las últimas 24 hora ha estado muy nuboso a cubierto en el tercio norte peninsular, nuboso en el resto de la mitad norte y hubo intervalos nubosos en el resto. Ayer se produjeron tormentas generalizadas en la mitad norte peninsular, más frecuentes en el País Vasco, Navarra, Castilla y León, Aragón y Cataluña, que dieron lugar a chubascos moderados localmente fuertes, con granizo en puntos de Castilla y León, Aragón y Lérida. Con datos de tamaño alrededor de 3 cm de diámetro en puntos de Huesca. Hubo alguna tormenta aislada en el Sistema Central. Las tormentas cesaron por la noche, quedando precipitaciones moderadas en las comunidades cantábricas y chubascos débiles en el área pirenaica, destacando los 22 l/m2 en 6 horas del aeropuerto de San Sebastián. Brumas matinales en el sur del litoral mediterráneo, valle del Guadalquivir y puntos de ambas mesetas. Las temperaturas mínimas han descendido ligeramente en la Península y sin cambios significativos en el resto. El viento ha sido moderado del NE en Canarias y flojo a moderado en el resto, predominando la componente W, con rachas fuertes bajo tormentas.

Teléfonos del servicio de información meteorológica TELETIEMPO: **Teletiempo general:** 807 170 365, predicción para capitales de municipios españoles y datos de estaciones. **Teletiempo marítimo:** 807 170 37X, donde X es: 0 (Baleares), 1 (Mediterráneo), 2 (costera de Cantábrico y Galicia), 3 (costera de Canarias y Andalucía Occidental) y 4 (alta mar Atlántico). **Teletiempo de montaña:** 807 170 38Y, donde Y es: 0 (Pirineos), 1 (Picos de Europa), 2 (Sierra de Madrid), 3 (Sistema Ibérico), 4 (Sierra Nevada) y 5 (Sierra de Gredos). **Teletiempo internacional:** 807 170 388. **TARIFAS:** Coste máximo por minuto (IVA incluido) de 0,41 € en llamadas desde teléfonos de la red fija y de 0,76 € en llamadas desde teléfono móvil (los primeros 20 segundos tienen el coste de la tarifa soporte del operador de acceso).



hPa

1060  
1050  
1040  
1030  
1020  
1010  
1000  
990  
980  
970  
960  
950  
940



km./h.

200  
190  
180  
170  
160  
150  
140  
130  
120  
110  
100  
90  
80  
70  
60  
50  
40  
30  
20  
10

