

# BOLETÍN Meteorológico Diario



Ministerio de Medio Ambiente  
Instituto Nacional de Meteorología

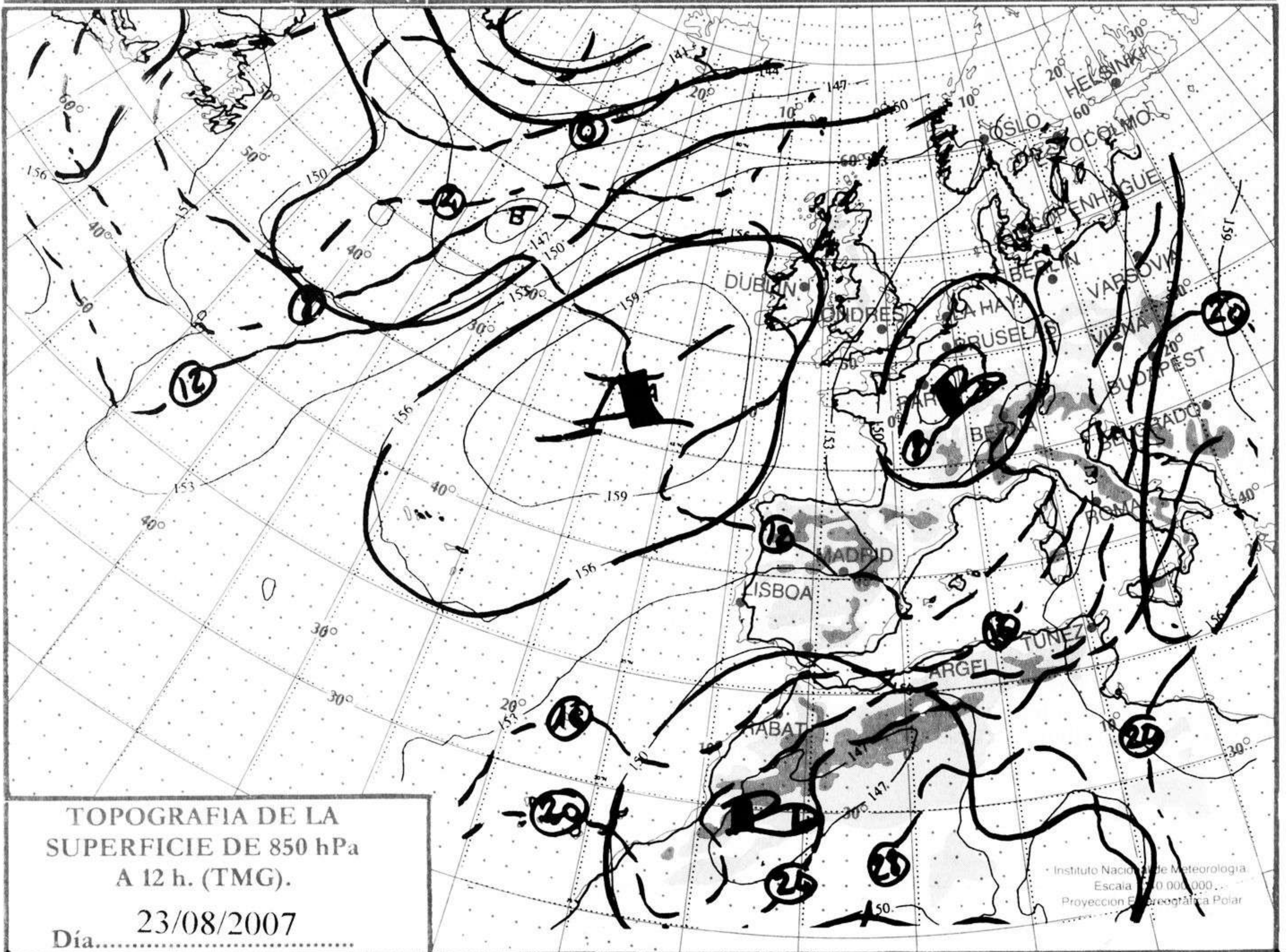
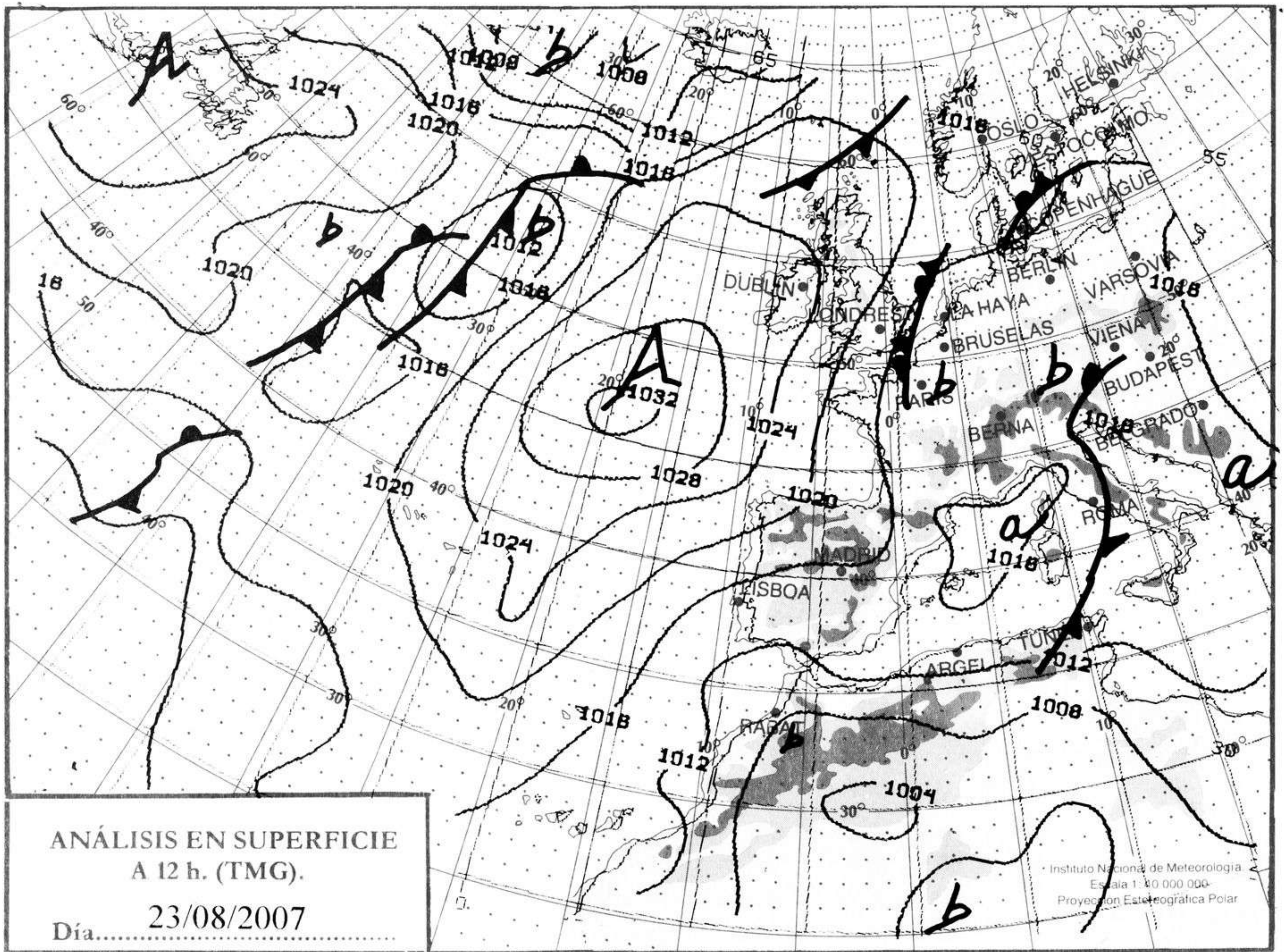
Número 236. Viernes 24 de agosto de 2007

ESTACIONES	TEMPERATURA °C		PRECIPITACIÓN l/m2		HORAS DE SOL (3)	ESTACIONES	TEMPERATURA °C		PRECIPITACIÓN l/m2		HORAS DE SOL (3)
	MÁX (1)	MÍN (2)	DÍA (1)	NOCHE (2)			MÁX (1)	MÍN (2)	DÍA (1)	NOCHE (2)	
<b>C.A. DE GALICIA</b>						JAÉN	-	21,9			-
A CORUÑA	20,6	17,1			7,4	MÁLAGA	27,4	20,1			12
SANTIAGO DE COMPOSTELA	21	13,6			8,7	SEVILLA	33,4	19,8			11,7
LUGO	21,9	14,6		0,3	5,4	<b>CIUDAD A. DE CEUTA</b>					
OURENSE	27,6	12,1			11,8	CEUTA	26,1	20,9			10,3
PONTEVEDRA	24,6	16,1			12,7	<b>CIUDAD A. DE MELILLA</b>					
<b>C.A. PRINCIPADO DE ASTURIAS</b>						MELILLA	26,4	22,6			8,9
OVIEDO	21,1	14,6		5	8,6	<b>C.A. DE EXTREMADURA</b>					
<b>C.A. DE CANTABRIA</b>						BADAJOS	31,6	16,1			12,2
SANTANDER	19,1	16,4	5	0,3	0	MÉRIDA	31,4	17,8			-
<b>C.A. DEL PAÍS VASCO</b>						CÁCERES	29,5	19,1			12,6
BILBAO	19	16,9	25	5	0	<b>C.A. DE CASTILLA Y LEÓN</b>					
SAN SEBASTIÁN	17	15,1	45	86	0	ÁVILA	23,4	9,9	0,1		11,7
VITORIA	16,4	14,4	3	2	0	BURGOS	20,4	11,2			1,5
<b>C.A. DE LA RIOJA</b>						LEÓN	21,5	9,5			8,4
LOGROÑO	20,1	14,4	0,3	0,9	0,9	PALENCIA	22,5	11,4			-
<b>C. FORAL DE NAVARRA</b>						SALAMANCA	25,9	10			12,8
PAMPLONA	19	14,6	3	0,2	0,6	SEGOVIA	21,1	10,4			8,6
<b>C.A. DE ARAGÓN</b>						SORIA	18,5	9,1			2,9
HUESCA	25,6	13,9	0,1		7,4	VALLADOLID	23,9	11,9			9,1
TERUEL	24,5	10,9			11,3	ZAMORA	26,4	11,5			10,8
ZARAGOZA	25,1	16,8			6,2	<b>C.A. DE CASTILLA-LA MANCHA</b>					
<b>C.A. DE CATALUÑA</b>						ALBACETE	27,1	12,8			12
BARCELONA	26,5	18,8	0,2		10,5	CIUDAD REAL	28,1	15,4			12,5
GIRONA	25,9	-			-	CUENCA	25,4	13,8			11,5
LLEIDA	28,1	14,1			11,2	GUADALAJARA	25,6	13,1			6,8
TARRAGONA	27,6	18,4			-	TOLEDO	28,4	12,9			12,9
<b>C.A. DE LES ILLES BALEARS</b>						<b>C. DE MADRID</b>					
PALMA DE MALLORCA	-	18,4			10,5	MADRID	27,8	14,9		1	10,1
IBIZA	26,5	21,8			11,5	<b>C.A. DE CANARIAS</b>					
MAHÓN	26,2	20,1			10,1	LAS PALMAS DE GRAN CANARIA	25,8	19,9			11
<b>C.A. VALENCIANA</b>						FUERTEVENTURA	28,4	19,9			10,9
ALICANTE	26	19,4			11,3	LANZAROTE	28,2	17,8			11,3
CASTELLÓN	-	18,8			12,2	SANTA CRUZ DE TENERIFE	28,1	20,6			11,6
VALENCIA	28,4	17,9			11,8	EL HIERRO	24,9	21,4			5,4
<b>C.A. DE LA REGIÓN DE MURCIA</b>						LA PALMA	25,1	21,6			1,1
MURCIA	28,4	19,5			12,2	<b>NOTA:</b>					
<b>C.A. DE ANDALUCÍA</b>						(1) Las máximas y precipitaciones del día son de 06 a 18 (hora TMG) de ayer.					
ALMERÍA	30,4	24,1			12	(2) Las mínimas y precipitaciones de la noche son de 18 de ayer a 06 (hora TMG) de hoy.					
CÁDIZ	28,6	22,9			-	(3) Las horas de sol son de ayer.					
CÓRDOBA	34,4	17,4			12,6	Las unidades utilizadas son: °C para la temperatura y litros por metro cuadrado para la precipitación					
GRANADA	30,9	14,9			11,7	Precipitación: Sin dato es cero "ip": inapreciable. "-": Información no disponible					
HUELVA	33,9	17,5			12,3	Temperaturas y horas de sol: "-": Información no disponible					

## INFORMACIÓN GENERAL A LAS 06 (hora TMG)

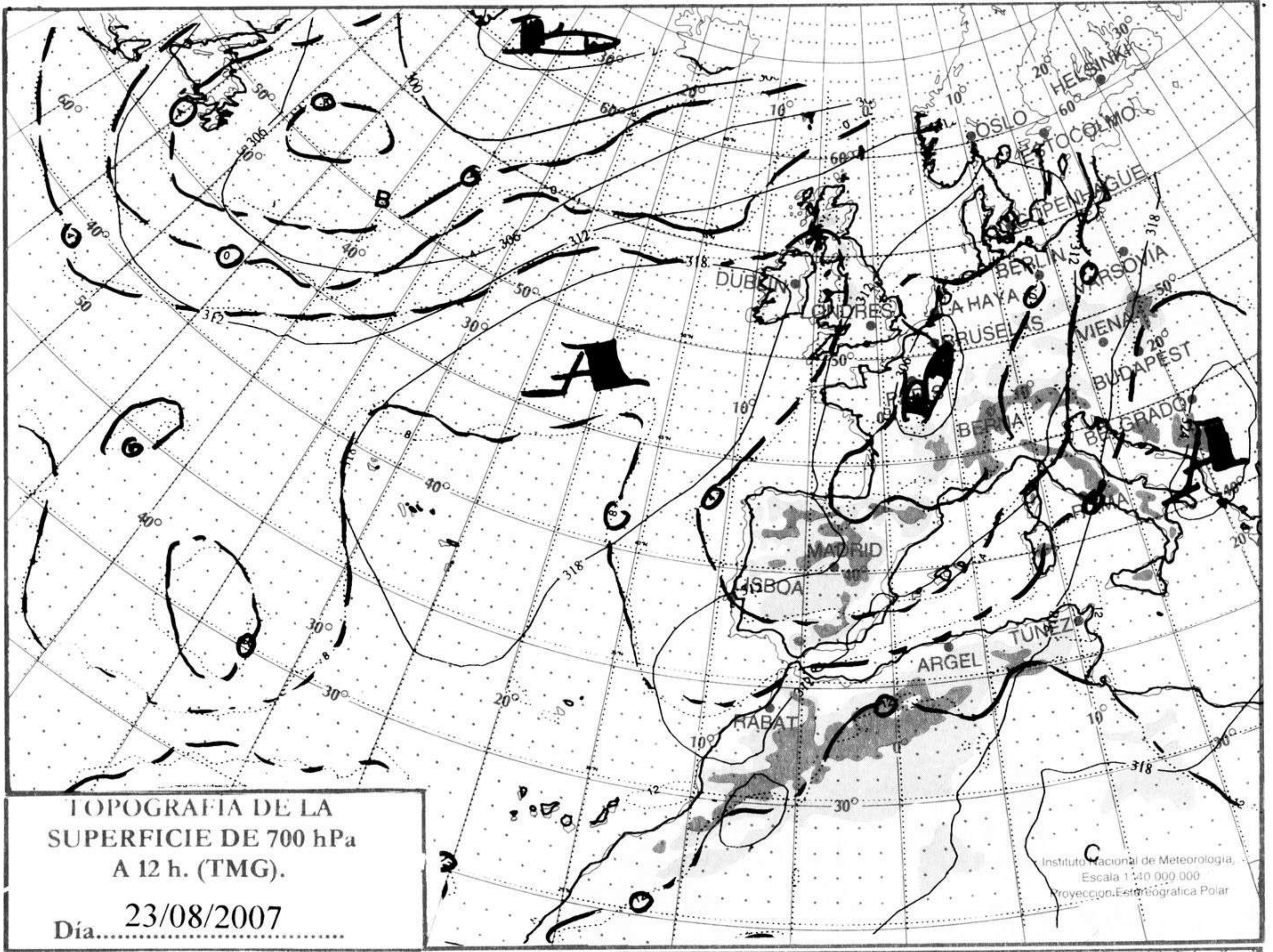
Durante las últimas 24 horas ha estado muy nuboso a cubierto en el tercio norte peninsular con precipitaciones moderadas localmente fuertes. Muy nuboso esta madrugada en el extremo sureste peninsular y balears con precipitaciones localmente tormentosas en el área del Mediterráneo y sur de Baleares. Ligero y generalizado ascenso de temperaturas mínimas. Viento del NW moderado con intervalos de fuerte en el Cantábrico oriental, moderado en zonas altas de Huesca, moderado del E en el Estrecho.

Teléfonos del servicio de información meteorológica TELETIEMPO: Teletiempo general: 807 170 365, predicción para capitales de municipios españoles y datos de estaciones. Teletiempo marítimo: 807 170 37X, donde X es: 0 (Baleares), 1 (Mediterráneo), 2 (costera de Cantábrico y Galicia), 3 (costera de Canarias y Andalucía Occidental) y 4 (alta mar Atlántico). Teletiempo de montaña: 807 170 38Y, donde Y es: 0 (Pirineos), 1 (Picos de Europa), 2 (Sierra de Madrid), 3 (Sistema Ibérico), 4 (Sierra Nevada) y 5 (Sierra de Gredos). Teletiempo internacional: 807 170 388. TARIFAS: Coste máximo por minuto (IVA incluido) de 0,41 € en llamadas desde teléfonos de la red fija y de 0,76 € en llamadas desde teléfono móvil (los primeros 20 segundos tienen el coste de la tarifa soporte del operador de acceso).



hPa

1060  
1050  
1040  
1030  
1020  
1010  
1000  
990  
980  
970  
960  
950  
940



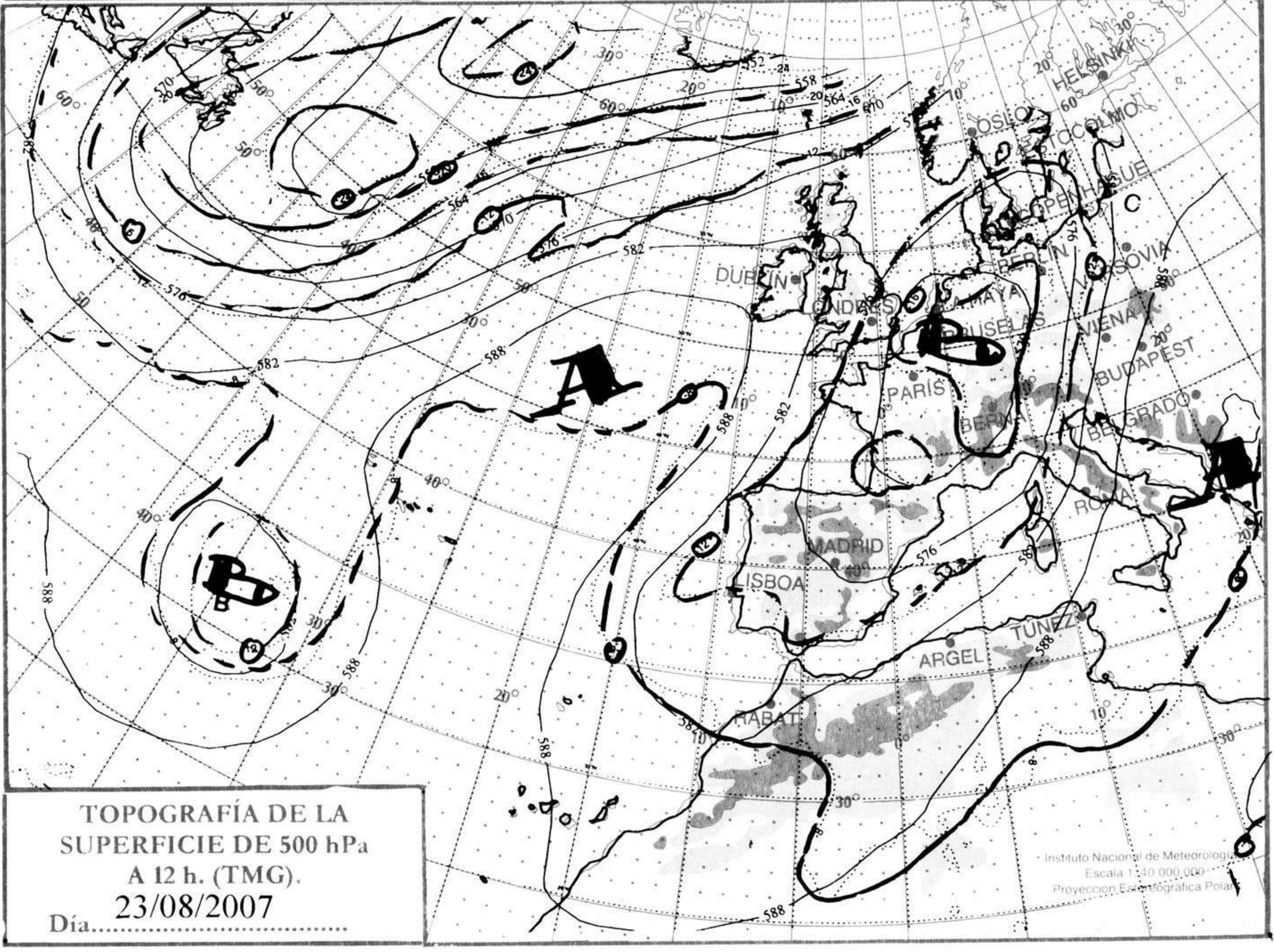
TOPOGRAFIA DE LA SUPERFICIE DE 700 hPa A 12 h. (TMG).

Día 23/08/2007

Instituto Nacional de Meteorología, Escala 1:30 000 000, Proyección Estereográfica Polar

km./h.

200  
190  
180  
170  
160  
150  
140  
130  
120  
110  
100  
90  
80  
70  
60  
50  
40  
30  
20  
10



TOPOGRAFIA DE LA SUPERFICIE DE 500 hPa A 12 h. (TMG).

Día 23/08/2007

Instituto Nacional de Meteorología, Escala 1:30 000 000, Proyección Estereográfica Polar

