

BOLETÍN Meteorológico Diario



Ministerio de Medio Ambiente
Instituto Nacional de Meteorología

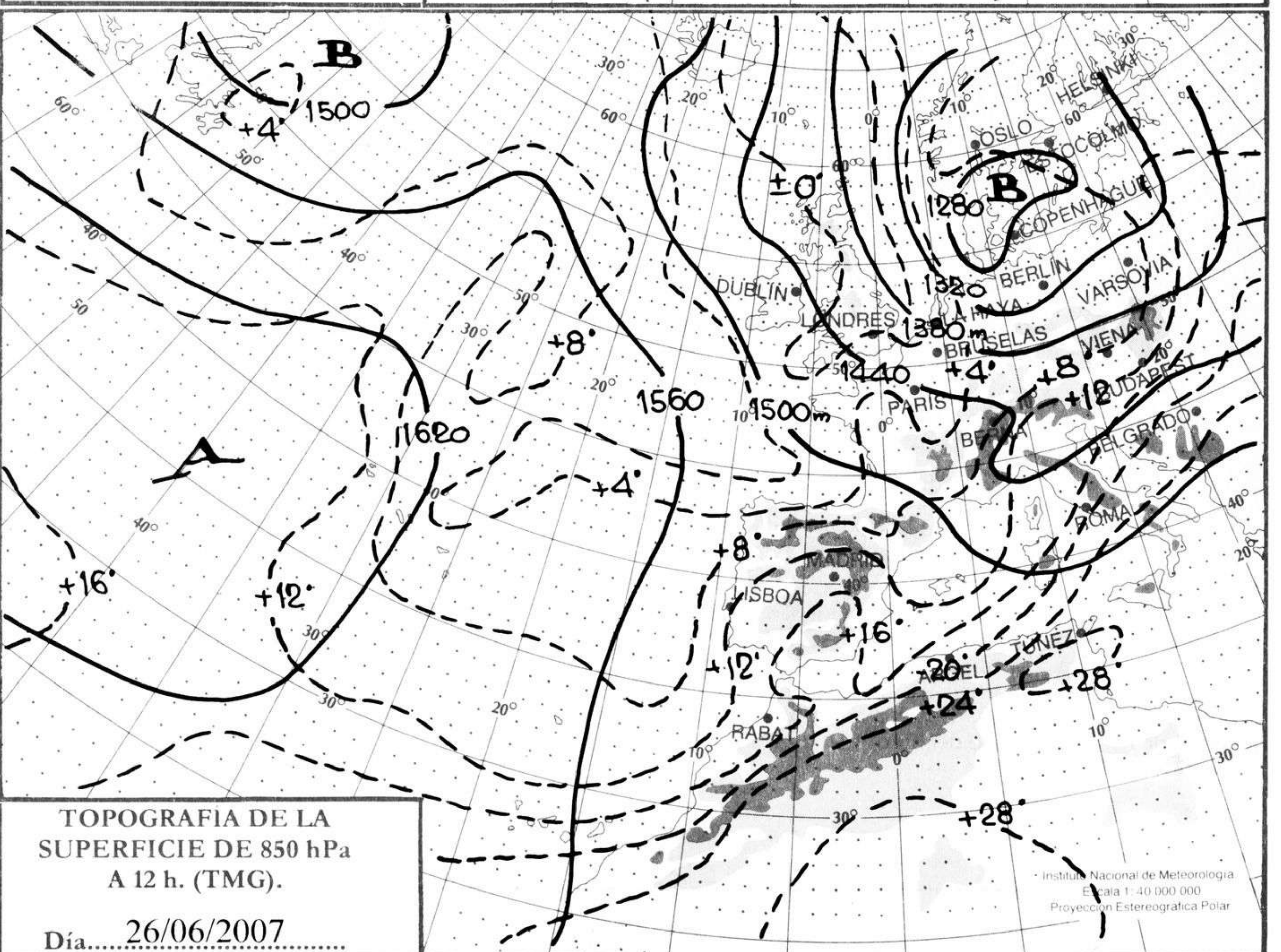
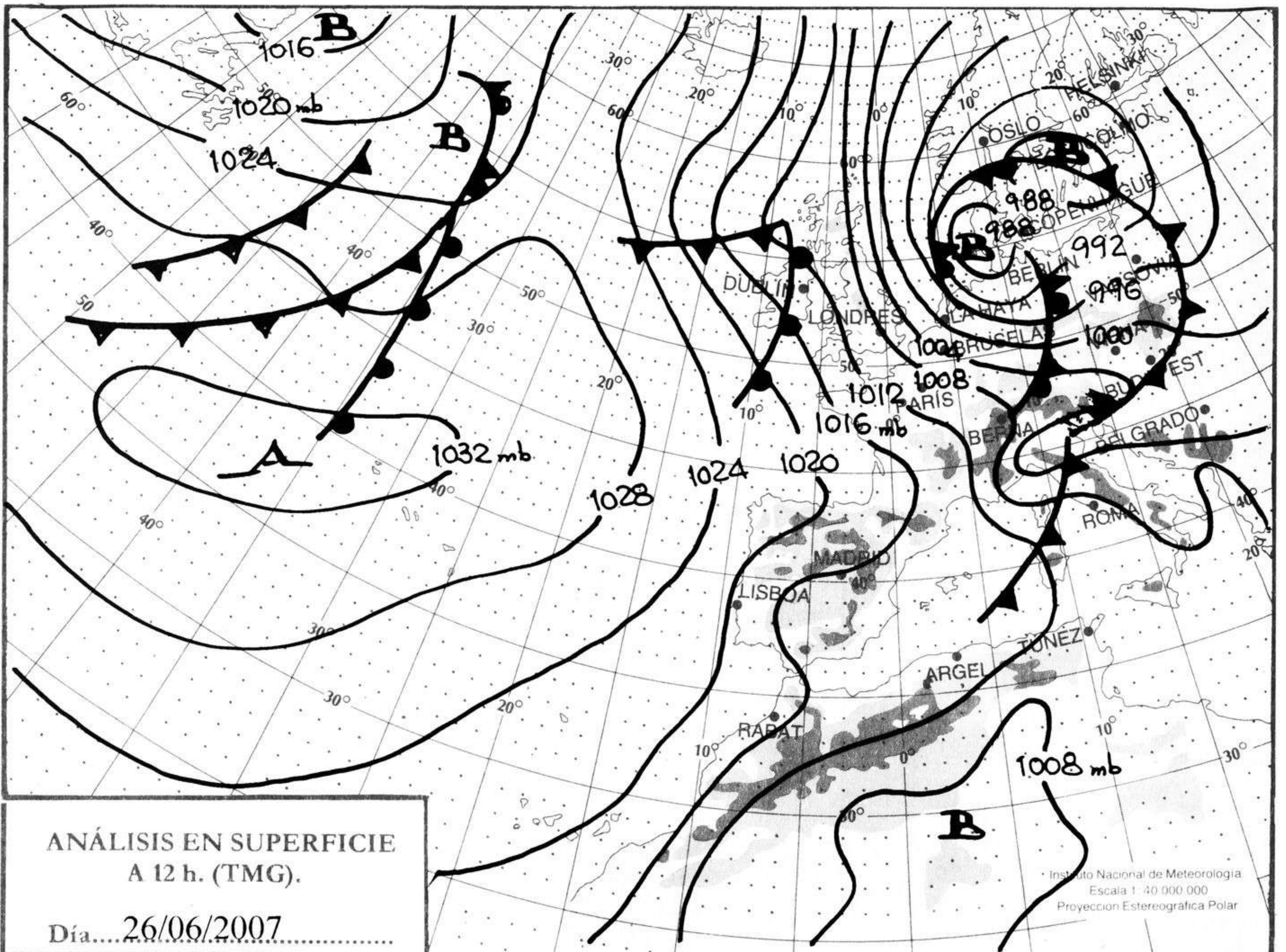
Número 178. Miércoles 27 de junio de 2007

ESTACIONES	TEMPERATURA °C		PRECIPITACIÓN l/m2		HORAS DE SOL (3)	ESTACIONES	TEMPERATURA °C		PRECIPITACIÓN l/m2		HORAS DE SOL (3)
	MÁX (1)	MÍN (2)	DÍA (1)	NOCHE (2)			MÁX (1)	MÍN (2)	DÍA (1)	NOCHE (2)	
C.A. DE GALICIA						JAÉN	26,6	15,6			13,8
A CORUÑA	19,0	13,1			4,6	MÁLAGA	34,1	18,6			13,3
SANTIAGO DE COMPOSTELA	17,4	7,9			1,4	SEVILLA	28,9	16,8			-
LUGO	17,6	5,5			0,4	CIUDAD A. DE CEUTA					
OURENSE	23,1	8,4			9,1	CEUTA	24,6	16,2			13
PONTEVEDRA	20,5	9,9			4,6	CIUDAD A. DE MELILLA					
C.A. PRINCIPADO DE ASTURIAS						MELILLA	27,5	17,5			12,3
OVIEDO	16,8	11,1			0,5	C.A. DE EXTREMADURA					
C.A. DE CANTABRIA						BADAJOS	30,5	14,1			13,8
SANTANDER	17,9	13,9	10	ip	0,8	MÉRIDA	28,9	14,4			-
C.A. DEL PAÍS VASCO						CÁCERES	28,5	15,4			11,9
BILBAO	19,1	-6,9	0,2	3	0,2	C.A. DE CASTILLA Y LEÓN					
SAN SEBASTIÁN	17,1	12,5	6	0,8	2	ÁVILA	22,6	8,8			11,6
VITORIA	18,4	10,9	0,4		2,2	BURGOS	20,4	6,9			13,1
C.A. DE LA RIOJA						LEÓN	20,8	5,5			12,2
LOGROÑO	22,2	13,5			8,1	PALENCIA	20,9	7,4			-
C. FORAL DE NAVARRA						SALAMANCA	25,6	7,2			14,5
PAMPLONA	18,8	11,4	0,1	ip	5	SEGOVIA	23,1	7,9			13,6
C.A. DE ARAGÓN						SORIA	22,1	6,1			12,9
HUESCA	25,6	8,5			13,4	VALLADOLID	23,8	8,6			13,7
TERUEL	25,4	11,8			9,5	ZAMORA	24,4	8,1			13,4
ZARAGOZA	24,6	13,8			13,7	C.A. DE CASTILLA-LA MANCHA					
C.A. DE CATALUÑA						ALBACETE	29,6	15,1			10,3
BARCELONA	25,5	19,2			7,7	CIUDAD REAL	29,0	15,5			14,1
GIRONA	26,0	16,5		0,3	7,8	CUENCA	26,4	15,0			9,1
LLEIDA	28,2	12,6			14,2	GUADALAJARA	27,1	11,4			10,6
TARRAGONA	24,6	18,2			-	TOLEDO	29,2	14,8			13,6
C.A. DE LES ILLES BALEARS						C. DE MADRID					
PALMA DE MALLORCA	27,6	15,9			7,3	MADRID	28,0	13,4			11,7
IBIZA	25,1	20,9	0,9		8,7	C.A. DE CANARIAS					
MAHÓN	23,9	15,4	1		7,4	LAS PALMAS DE GRAN CANARIA	24,8	18,9			7,8
C.A. VALENCIANA						FUERTEVENTURA	24,9	18,4			7
ALICANTE	26,2	20,1	1		-	LANZAROTE	27,0	19,5			9,2
CASTELLÓN	28,0	20,1		0,2	8	SANTA CRUZ DE TENERIFE	26,6	20,2			12,6
VALENCIA	26,9	18,6		2	2,5	EL HIERRO	24,1	20,4			10,3
C.A. DE LA REGIÓN DE MURCIA						LA PALMA	25,6	18,9			7
MURCIA	29,8	20,9			10,5	NOTA:					
C.A. DE ANDALUCÍA						(1) Las máximas y precipitaciones del día son de 06 a 18 (hora TMG) de ayer					
ALMERÍA	24,9	20,4			12,3	(2) Las mínimas y precipitaciones de la noche son de 18 de ayer a 06 (hora TMG) de hoy.					
CÁDIZ	21,2	18,9			-	(3) Las horas de sol son de ayer.					
CÓRDOBA	30,1	15,0			13,8	Las unidades utilizadas son: °C para la temperatura y litros por metro cuadrado para la precipitación					
GRANADA	29,4	12,5			13,4	Precipitación: Sin dato es cero. "ip": inapreciable. "-": Información no disponible					
HUELVA	25,6	15,5			13,7	Temperaturas y horas de sol: "-": Información no disponible					

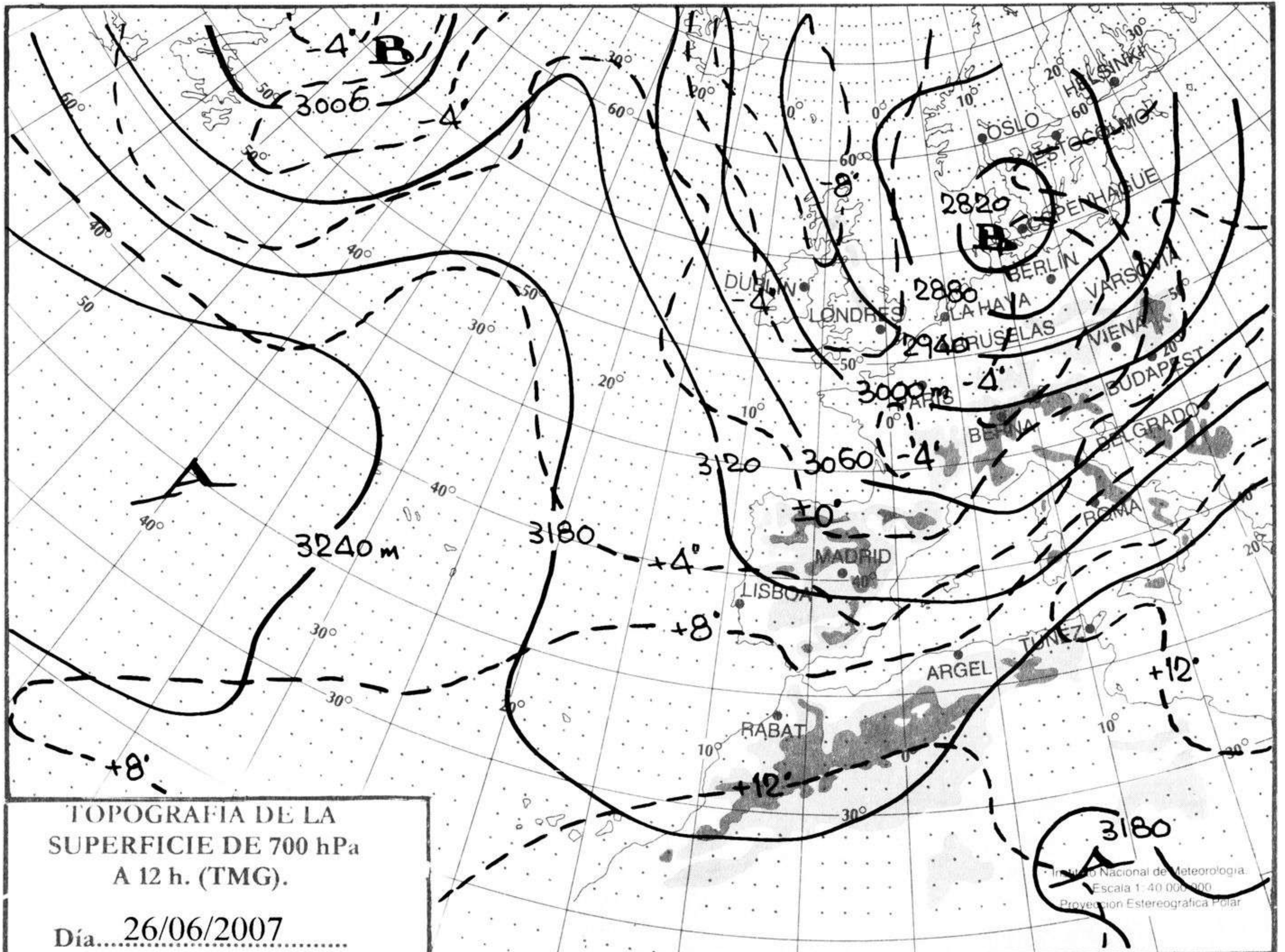
INFORMACIÓN GENERAL A LAS 06 (hora TMG)

En las últimas 24 horas ha estado nuboso a muy nuboso en las comunidades del cantábrico, alto Ebro y Pirineos; intervalos nubosos en las comunidades mediterráneas. Precipitaciones débiles en las comunidades cantábricas y mediterráneas, y, con tormentas en Ibiza durante la mañana de martes 26. Brumas en el sureste peninsular. Las temperaturas mínimas han ascendido de forma moderada en Extremadura y norte de Cataluña, y, sin cambios significativos en el resto. Viento moderado a fuerte de componente N en Canarias, flojo a moderado del NW en el cantábrico oriental y valle del Ebro.

Teléfonos del servicio de información meteorológica TELETIEMPO: **Teletiempo general:** 807 170 365, predicción para capitales de municipios españoles y datos de estaciones. **Teletiempo marítimo:** 807 170 37X, donde X es: 0 (Baleares), 1 (Mediterráneo), 2 (costera de Cantábrico y Galicia), 3 (costera de Canarias y Andalucía Occidental) y 4 (alta mar Atlántico). **Teletiempo de montaña:** 807 170 38Y, donde Y es: 0 (Pirineos), 1 (Picos de Europa), 2 (Sierra de Madrid), 3 (Sistema Ibérico), 4 (Sierra Nevada) y 5 (Sierra de Gredos). **Teletiempo internacional:** 807 170 388. **TARIFAS:** Coste máximo por minuto (IVA incluido) de 0,41 € en llamadas desde teléfonos de la red fija y de 0,76 € en llamadas desde teléfono móvil (los primeros 20 segundos tienen el coste de la tarifa soporte del operador de acceso).



hPa

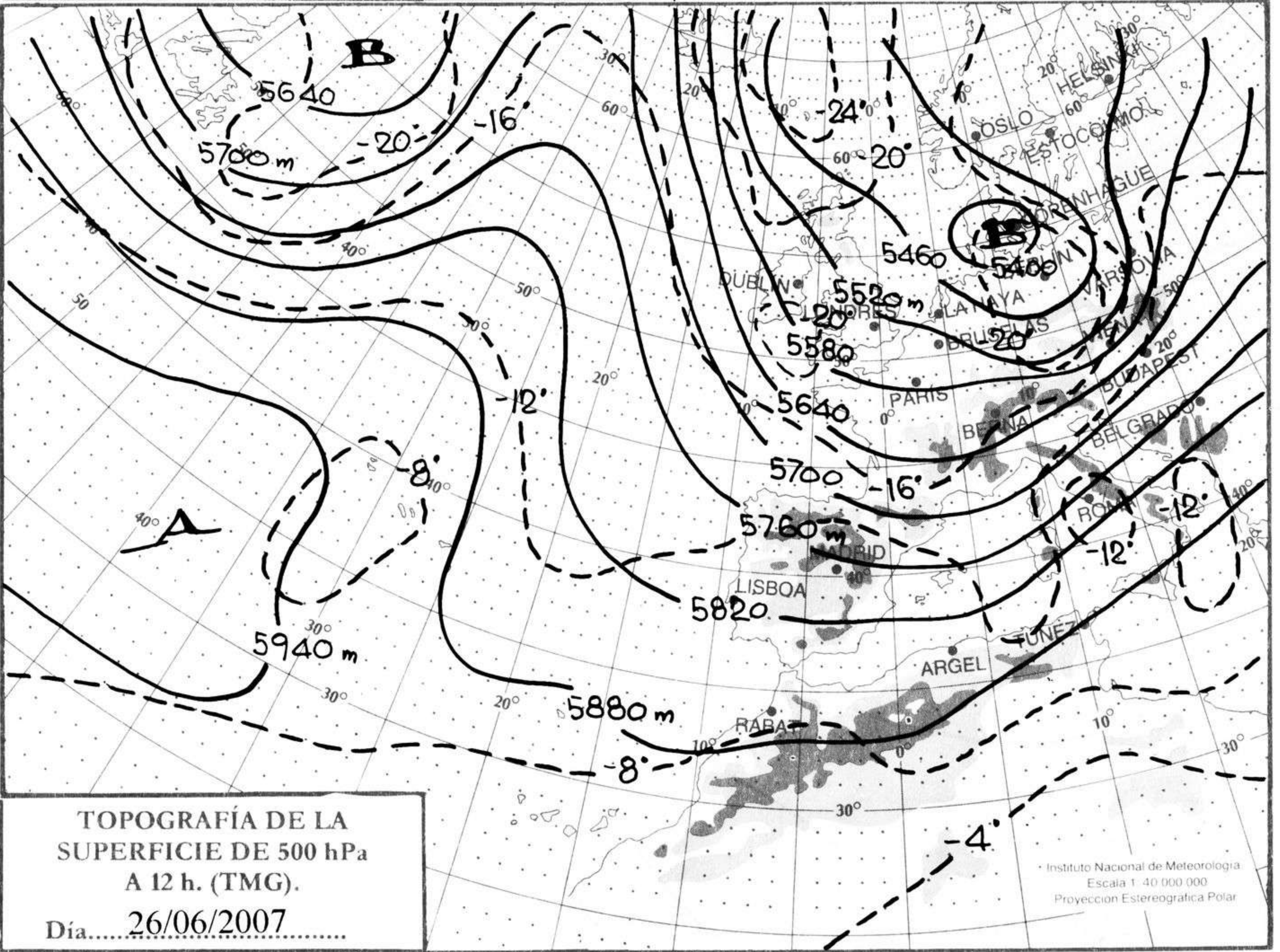
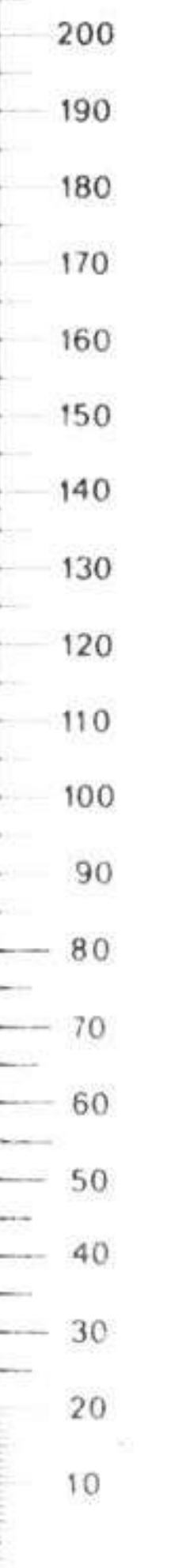


TOPOGRAFIA DE LA SUPERFICIE DE 700 hPa A 12 h. (TMG).

Día... 26/06/2007

Instituto Nacional de Meteorología
Escala 1:40 000 000
Proyeccion Estereografica Polar

km./h.



TOPOGRAFIA DE LA SUPERFICIE DE 500 hPa A 12 h. (TMG).

Día... 26/06/2007

Instituto Nacional de Meteorología
Escala 1:40 000 000
Proyeccion Estereografica Polar

