

BOLETÍN Meteorológico Diario



Ministerio de Medio Ambiente
Instituto Nacional de Meteorología

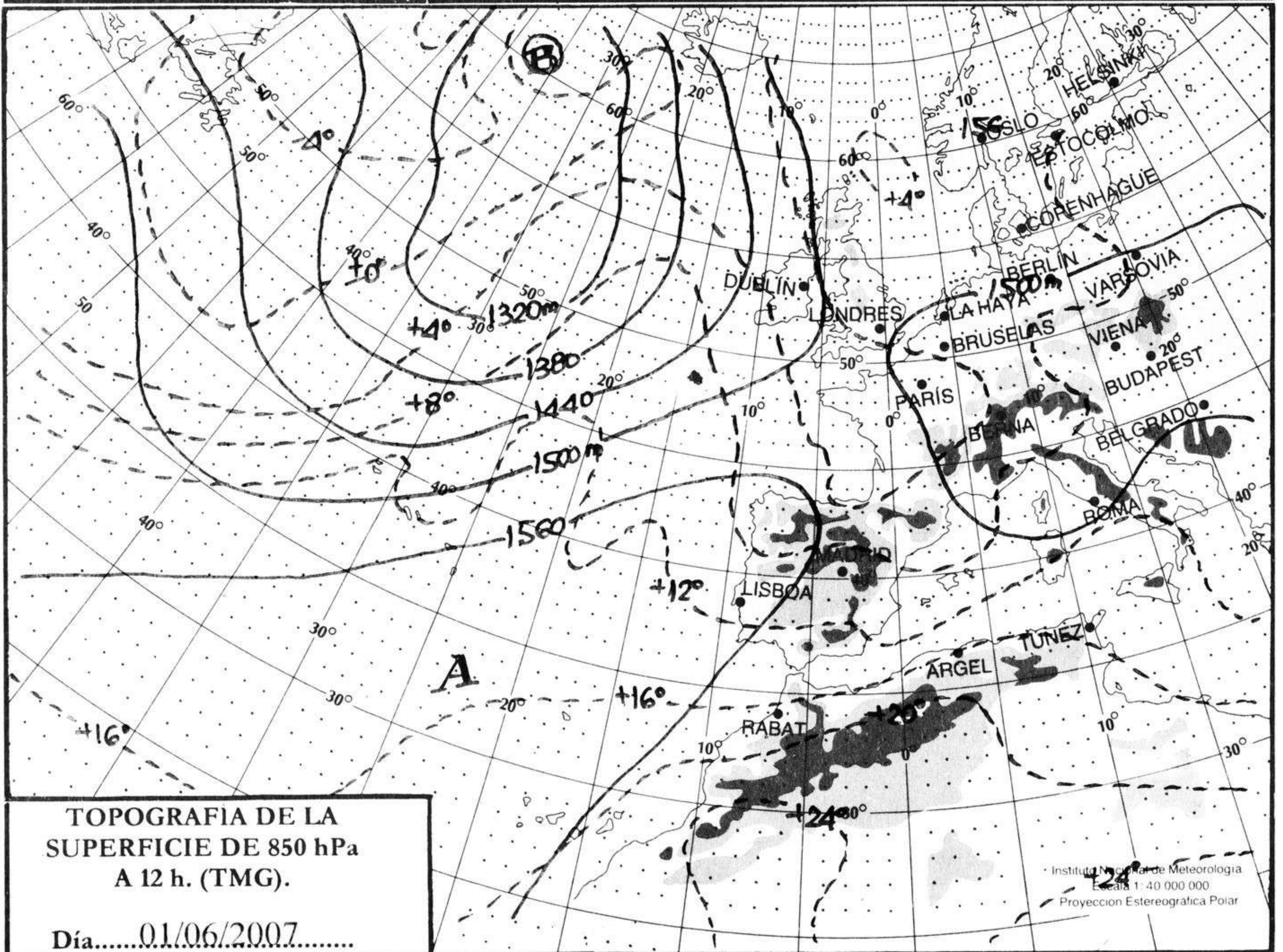
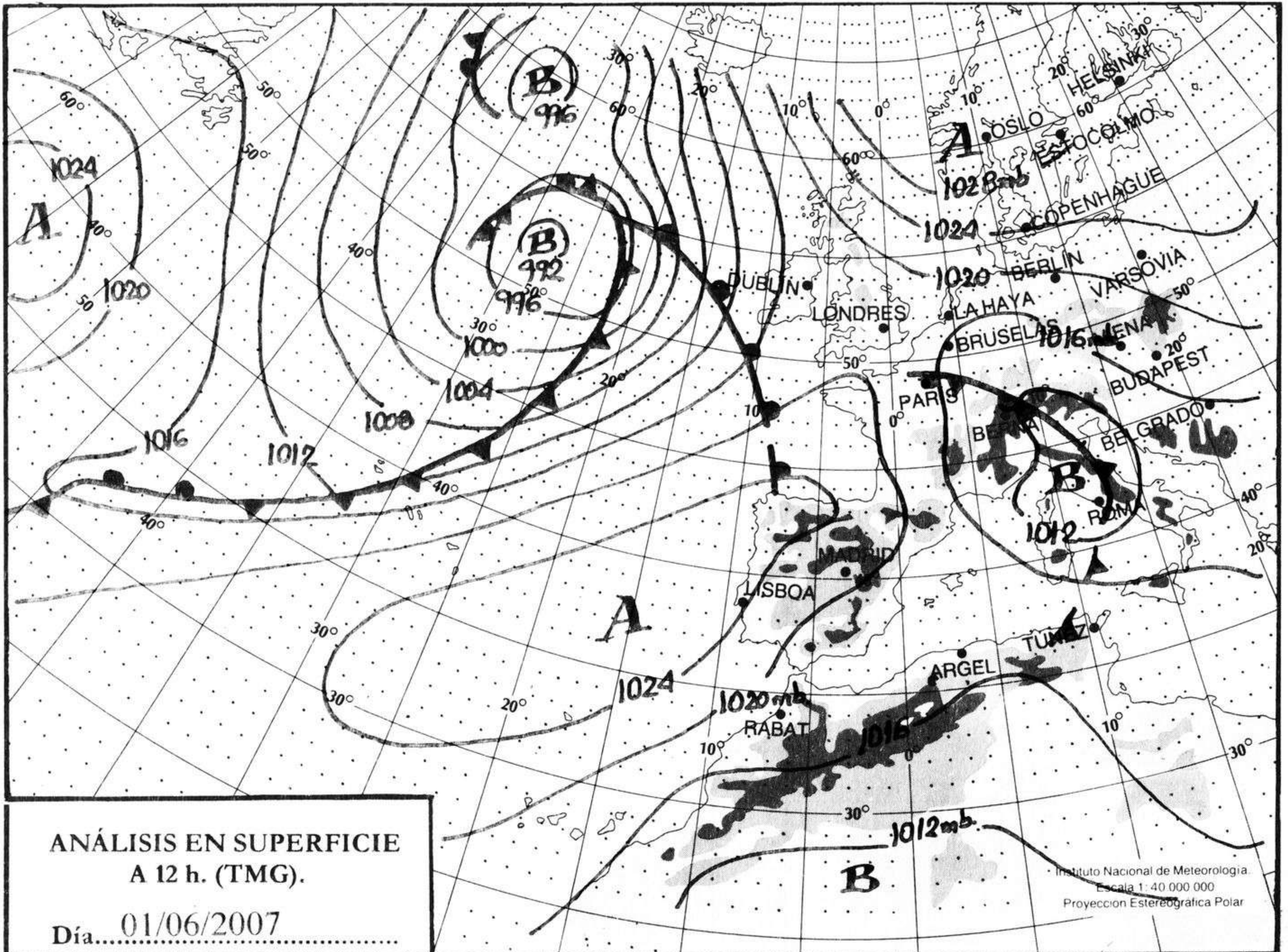
Número 153. Sábado 2 de junio de 2007

ESTACIONES	TEMPERATURA °C		PRECIPITACIÓN l/m2		HORAS DE SOL (3)	ESTACIONES	TEMPERATURA °C		PRECIPITACIÓN l/m2		HORAS DE SOL (3)
	MÁX (1)	MÍN (2)	DÍA (1)	NOCHE (2)			MÁX (1)	MÍN (2)	DÍA (1)	NOCHE (2)	
C.A. DE GALICIA						JAÉN	25,8	15,8			-
A CORUÑA	20,6	13,4			5,4	MÁLAGA	28,5	14,8			12,9
SANTIAGO DE COMPOSTELA	19,5	8,9			2,4	SEVILLA	30,1	17,8			12,4
LUGO	20,4	7,9			-	CIUDAD A. DE CEUTA					
OURENSE	24,4	11			-	CEUTA	-	-	-	-	-
PONTEVEDRA	20,6	12,9			8,2	CIUDAD A. DE MELILLA					
C.A. PRINCIPADO DE ASTURIAS						MELILLA	26,5	17,1			11,5
OVIEDO	19,5	10,6			2,6	C.A. DE EXTREMADURA					
C.A. DE CANTABRIA						BADAJOS	28,8	13,5			11,7
SANTANDER	17,8	13,9		ip	4,4	MÉRIDA	27,6	13,2			-
C.A. DEL PAÍS VASCO						CÁCERES	25,5	13,5			13,6
BILBAO	18,9	13,5		0,5	2	C.A. DE CASTILLA Y LEÓN					
SAN SEBASTIÁN	14,8	11,1	0,1	8	2,1	ÁVILA	-	7,4			12,5
VITORIA	18	10,5			5	BURGOS	18,9	9,9			5,5
C.A. DE LA RIOJA						LEÓN	18,8	7,5			4,3
LOGROÑO	20,6	13,1			7,5	PALENCIA	17,5	6,6			-
C. FORAL DE NAVARRA						SALAMANCA	21,4	7,2			14,1
PAMPLONA	16,4	10,8	0,2		1,8	SEGOVIA	18,1	7,1			10,8
C.A. DE ARAGÓN						SORIA	19,1	10,4			9,6
HUESCA	20,2	9,8			12,3	VALLADOLID	20,8	8,9			11,7
TERUEL	18,6	8,2			-	ZAMORA	22,4	10,1			13,2
ZARAGOZA	22	13,4			11,7	C.A. DE CASTILLA-LA MANCHA					
C.A. DE CATALUÑA						ALBACETE	23,9	9,5			12,4
BARCELONA	22,6	14,5	2		7,9	CIUDAD REAL	25,5	12,9			13,3
GIRONA	23,6	-	6		-	CUENCA	22,1	11,1			-
LLEIDA	24,5	9,1			12,5	GUADALAJARA	-	-			-
TARRAGONA	26,2	13,8			-	TOLEDO	25	11,4			14,2
C.A. DE LES ILLES BALEARS						C. DE MADRID					
PALMA DE MALLORCA	25,4	14,1			8,7	MADRID	23,9	11			12,8
IBIZA	24,8	15,1			8,9	C.A. DE CANARIAS					
MAHÓN	22,5	13,9		1	8,2	LAS PALMAS DE GRAN CANARIA	24,6	18,4			10
C.A. VALENCIANA						FUERTEVENTURA	26,4	18,5			12,5
ALICANTE	25,4	13,6			8,4	LANZAROTE	25,4	18,4			12,4
CASTELLÓN	26,5	17,1			-	SANTA CRUZ DE TENERIFE	27,5	18,9			12,5
VALENCIA	25,9	14,8			12,2	EL HIERRO	21,6	18,9			9
C.A. DE LA REGIÓN DE MURCIA						LA PALMA	22,9	18,5			8,9
MURCIA	29,1	14,4			13,4	NOTA:					
C.A. DE ANDALUCÍA						(1) Las máximas y precipitaciones del día son de 06 a 18 (hora TMG) de ayer.					
ALMERÍA	26,9	18,5			12,3	(2) Las mínimas y precipitaciones de la noche son de 18 de ayer a 06 (hora TMG) de hoy					
CÁDIZ	-	-			-	(3) Las horas de sol son de ayer.					
CÓRDOBA	29,8	16,5			13,5	Las unidades utilizadas son: °C para la temperatura y litros por metro cuadrado para la precipitación					
GRANADA	27,2	11,1			12,2	Precipitación: Sin dato es cero. "ip": inapreciable. "-": Información no disponible					
HUELVA	27,5	16,1			11,9	Temperaturas y horas de sol: "-": Información no disponible					

INFORMACIÓN GENERAL A LAS 06 (hora TMG)

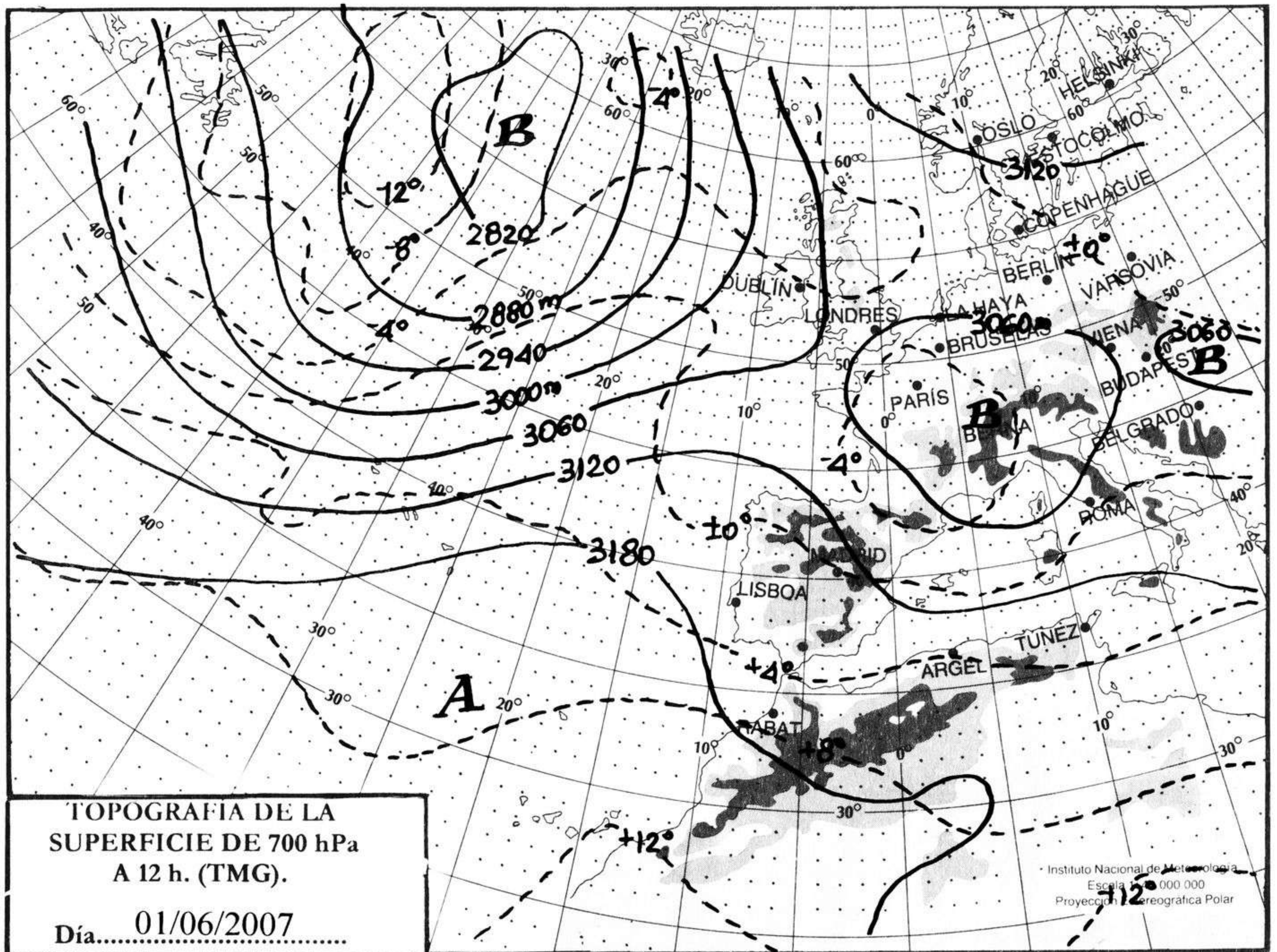
Durante el día de hoy ha estado muy nuboso en el tercio norte con precipitaciones débiles en el Cantábrico oriental, Navarra e interior de Cataluña, intervalos nubosos en Baleares, y poco nuboso o despejado en el resto de España. Bancos de niebla matinales en Galicia y brumas en el norte de Castilla y León. Las temperaturas mínimas han descendido ligeramente en el tercio norte peninsular, Baleares y Andalucía occidental, en el resto peninsular han ascendido ligeramente y sin cambios en Canarias. El viento ha soplado del NW moderado en el litoral cantábrico, moderado a fuerte en el Pirineo y Cataluña con cierzo en el Valle del Ebro y tramontana en Baleares y de componente N moderado en Canarias.

Teléfonos del servicio de información meteorológica TELETIEMPO: Teletiempo general: 807 170 365, predicción para capitales de municipios españoles y datos de estaciones. Teletiempo marítimo: 807 170 37X, donde X es: 0 (Baleares), 1 (Mediterráneo), 2 (costera de Cantábrico y Galicia), 3 (costera de Canarias y Andalucía Occidental) y 4 (alta mar Atlántico). Teletiempo de montaña: 807 170 38Y, donde Y es: 0 (Pirineos), 1 (Picos de Europa), 2 (Sierra de Madrid), 3 (Sistema Ibérico), 4 (Sierra Nevada) y 5 (Sierra de Gredos). Teletiempo internacional: 807 170 388. TARIFAS: Coste máximo por minuto (IVA incluido) de 0,41 € en llamadas desde teléfonos de la red fija y de 0,76 € en llamadas desde teléfono móvil (los primeros 20 segundos tienen el coste de la tarifa soporte del operador de acceso).



hPa

1060
1050
1040
1030
1020
1010
1000
990
980
970
960
950
940



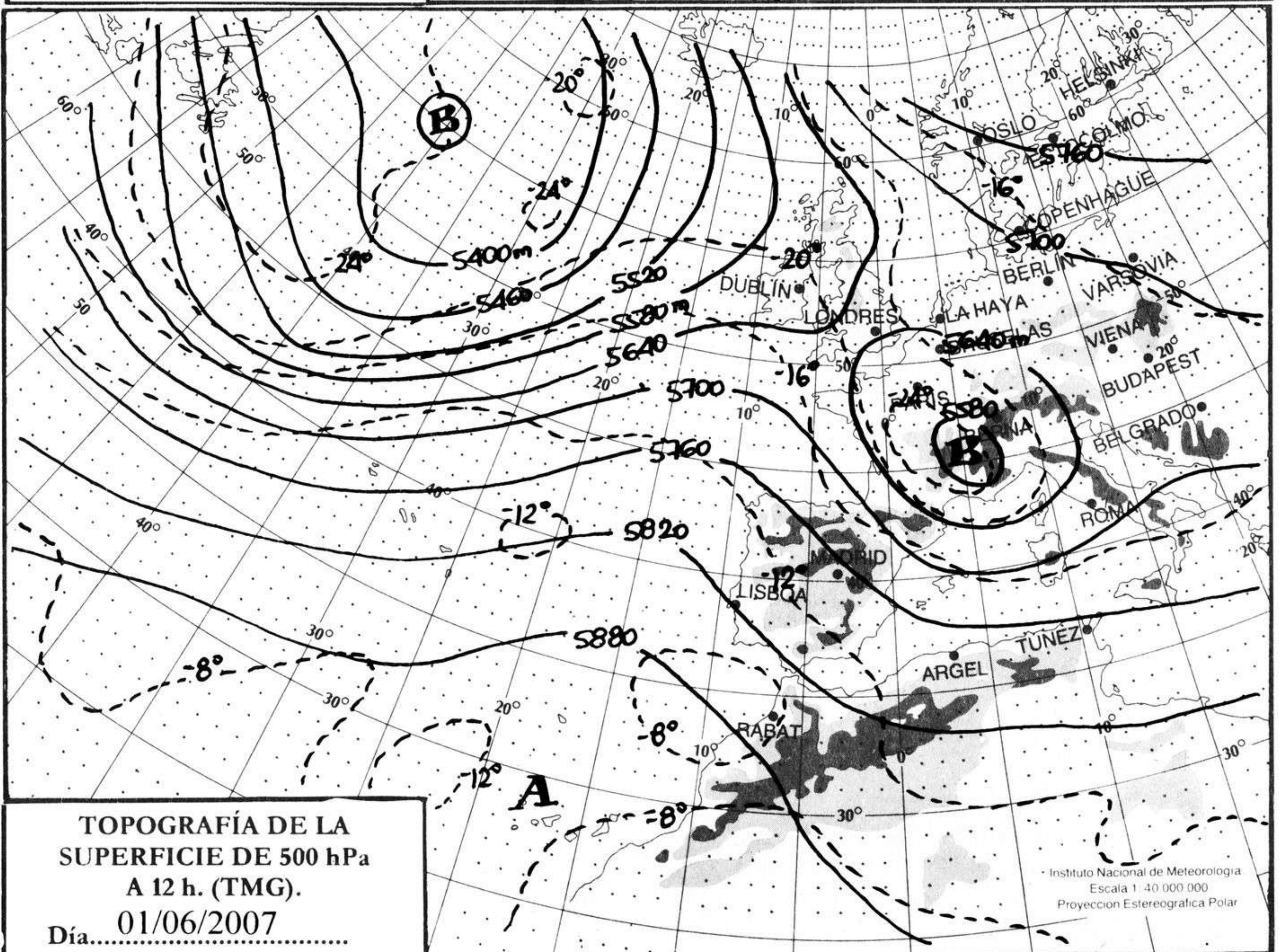
TOPOGRAFIA DE LA SUPERFICIE DE 700 hPa A 12 h. (TMG).

Día..... 01/06/2007

Instituto Nacional de Meteorología
Escala 1 : 40 000 000
Proyeccion Estereografica Polar

km./h.

200
190
180
170
160
150
140
130
120
110
100
90
80
70
60
50
40
30
20
10



TOPOGRAFIA DE LA SUPERFICIE DE 500 hPa A 12 h. (TMG).

Día..... 01/06/2007

Instituto Nacional de Meteorología
Escala 1 : 40 000 000
Proyeccion Estereografica Polar

