

# BOLETÍN Meteorológico Diario



Ministerio de Medio Ambiente  
Instituto Nacional de Meteorología

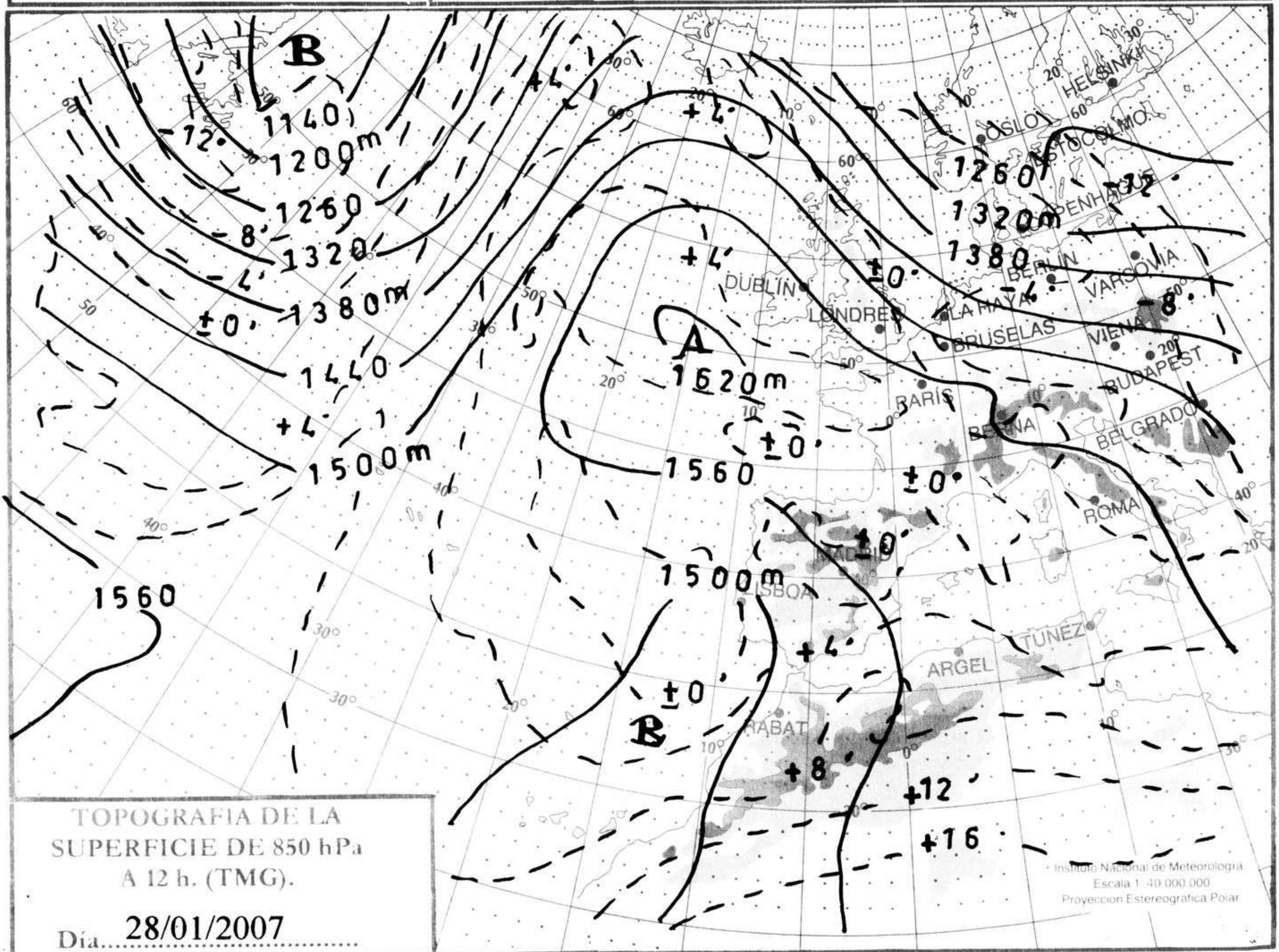
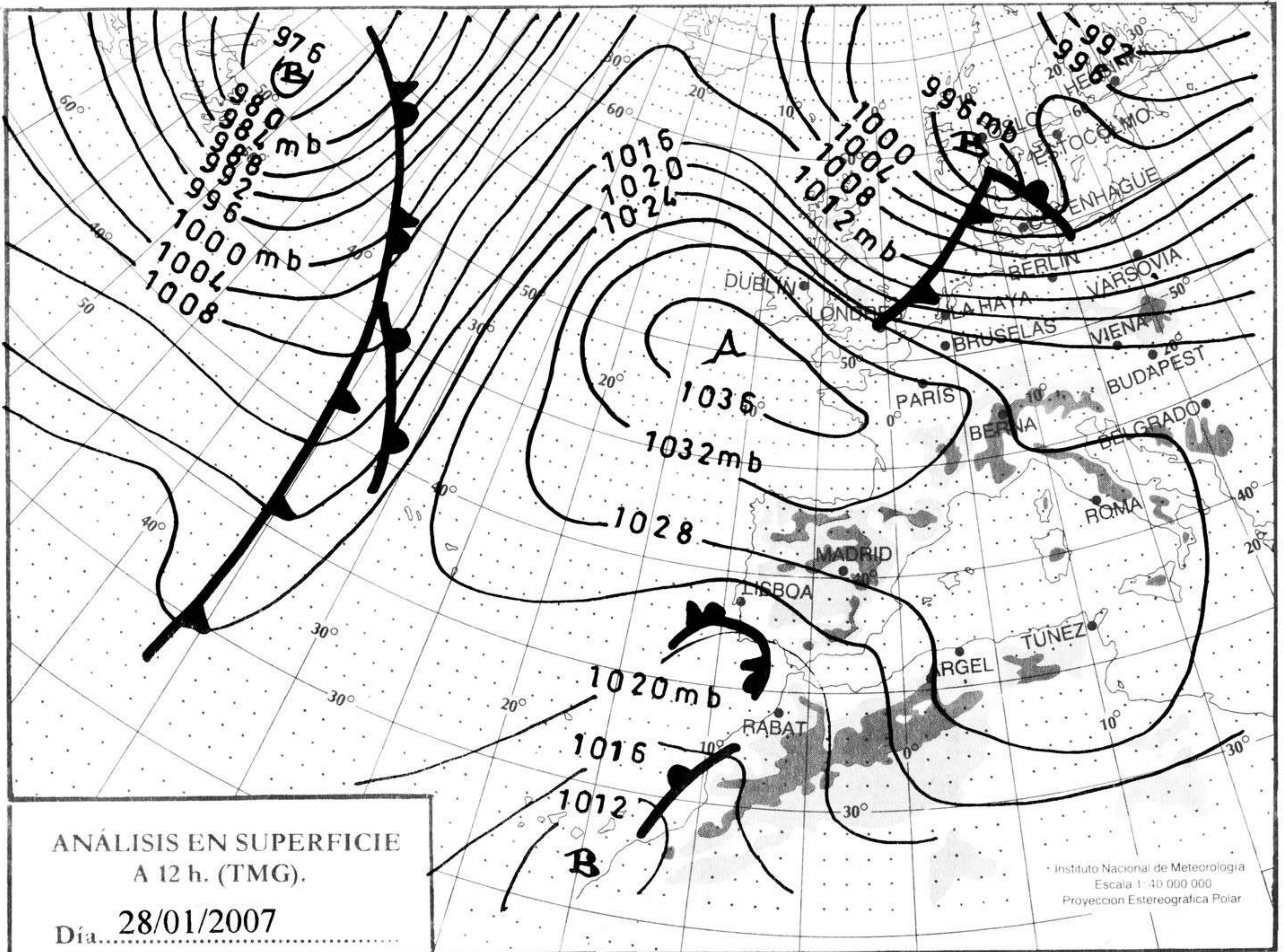
Número 29. Lunes 29 de enero de 2007

ESTACIONES	TEMPERATURA °C		PRECIPITACIÓN l/m2		HORAS DE SOL (3)	ESTACIONES	TEMPERATURA °C		PRECIPITACIÓN l/m2		HORAS DE SOL (3)
	MÁX (1)	MÍN (2)	DÍA (1)	NOCHE (2)			MÁX (1)	MÍN (2)	DÍA (1)	NOCHE (2)	
<b>C.A. DE GALICIA</b>						JAÉN	8,5	8,1	0,1		-
A CORUÑA	13,8	5,8			8,9	MÁLAGA	16,8	14,4			4,9
SANTIAGO DE COMPOSTELA	11,1	0,6			8,8	SEVILLA	11,2	8,6	2	18	0
LUGO	11,0	-2,6			8,1	<b>CIUDAD A. DE CEUTA</b>					
OURENSE	12,9	0,4			6,9	CEUTA	14,0	12,1	19	11	-
PONTEVEDRA	14,2	6,2			6,8	<b>CIUDAD A. DE MELILLA</b>					
<b>C.A. PRINCIPADO DE ASTURIAS</b>						MELILLA	16,9	14,9			5
OVIEDO	8,6	-1,1			7,3	<b>C.A. DE EXTREMADURA</b>					
<b>C.A. DE CANTABRIA</b>						BADAJOS	11,1	6,5		3	0
SANTANDER	10,9	5,4			5,3	MÉRIDA	11,5	6,6			-
<b>C.A. DEL PAÍS VASCO</b>						CÁCERES	7,5	5,4		6	1,1
BILBAO	9,5	-0,6			5	<b>C.A. DE CASTILLA Y LEÓN</b>					
SAN SEBASTIÁN	5,1	1,1			6,1	ÁVILA	2,6	1,8			0,2
VITORIA	5,4	-9,1			6	BURGOS	1,9	-5,5			3,3
<b>C.A. DE LA RIOJA</b>						LEÓN	6,1	-2,5			4,1
LOGROÑO	8,4	-4,9			4,8	PALENCIA	3,4	-			-
<b>C. FORAL DE NAVARRA</b>						SALAMANCA	7,9	1,6			5,1
PAMPLONA	6,4	-6,1			6,7	SEGOVIA	5,8	1,1			0,3
<b>C.A. DE ARAGÓN</b>						SORIA	4,4	-5,2			3,3
HUESCA	3,9	-0,9			-	VALLADOLID	5,4	-1,9			1
TERUEL	7,0	-1,6			-	ZAMORA	4,5	-2,1			4,3
ZARAGOZA	4,6	-5,9			1,3	<b>C.A. DE CASTILLA-LA MANCHA</b>					
<b>C.A. DE CATALUÑA</b>						ALBACETE	5,8	4,5		ip	0
BARCELONA	12,5	2,2			1,5	CIUDAD REAL	4,4	2,5			6,1
GIRONA	13,2	-3,1			5,9	CUENCA	-	3,8			3,4
LLEIDA	3,5	-4,4			0,2	GUADALAJARA	-	0,1			7
TARRAGONA	11,4	4,6			-	TOLEDO	8,0	5,4			0
<b>C.A. DE LES ILLES BALEARS</b>						<b>C. DE MADRID</b>					
PALMA DE MALLORCA	13,9	2,9			0,5	MADRID	8,0	4,6			0
IBIZA	13,6	11,4			0,5	<b>C.A. DE CANARIAS</b>					
MAHÓN	12,4	5,5			0,1	LAS PALMAS DE GRAN CANARIA	16,2	12,9	21	2	0,3
<b>C.A. VALENCIANA</b>						FUERTEVENTURA	14,9	11,7	7	5	10,8
ALICANTE	11,6	10,9			0	LANZAROTE	15,2	13,8	15		0
CASTELLÓN	12,0	4,1			0	SANTA CRUZ DE TENERIFE	19,1	15,5	0,1	0,4	5,3
VALENCIA	9,5	6,9			0	EL HIERRO	18,5	17,4		55	-
<b>C.A. DE LA REGIÓN DE MURCIA</b>						LA PALMA	18,6	14,9	11	2	2,5
MURCIA	11,5	8,6			0	<b>NOTA:</b>					
<b>C.A. DE ANDALUCÍA</b>						(1) Las máximas y precipitaciones del día son de 06 a 18 (hora TMG) de ayer.					
ALMERÍA	14,1	11,9			1,5	(2) Las mínimas y precipitaciones de la noche son de 18 de ayer a 06 (hora TMG) de hoy.					
CÁDIZ	9,8	9,1	4	25	-	(3) Las horas de sol son de ayer.					
CÓRDOBA	15,4	9,1		0,7	5,6	Las unidades utilizadas son: °C para la temperatura y litros por metro cuadrado para la precipitación					
GRANADA	12,5	4,5			1,9	Precipitación: Sin dato es cero. "ip": inapreciable. "-": Información no disponible					
HUELVA	10,9	7,5		2	0,7	Temperaturas y horas de sol: "-": Información no disponible					

## INFORMACIÓN GENERAL A LAS 06 (hora TMG)

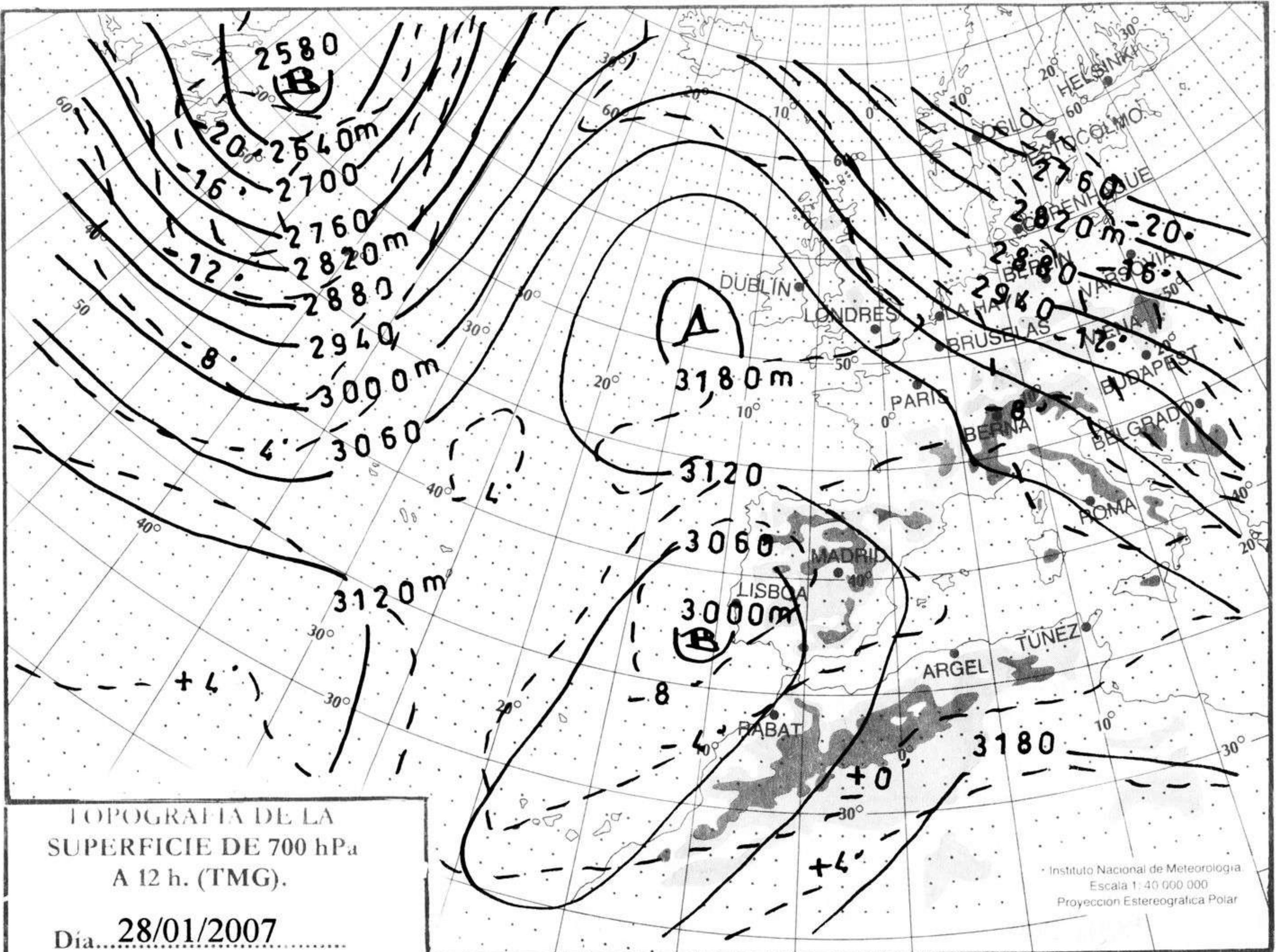
Durante las últimas 24 horas ha estado muy nuboso o cubierto en todo el territorio con la excepción de Galicia y Cantábrico occidental donde ha estado poco nuboso en general. Se han registrado precipitaciones débiles a moderadas en Extremadura, Andalucía occidental, área del Estrecho y Canarias y débiles en el sureste peninsular. Las temperaturas mínimas han ascendido moderadamente en toda la península salvo en el Cantábrico, alto Ebro y en Baleares donde han permanecido sin cambios significativos o han descendido ligeramente. En Canarias ascendieron ligeramente. El viento ha soplado moderado a fuerte del E en el Cantábrico, Alborán y Estrecho donde hubo intervalos muy fuertes, del NE en el litoral gallego, Ibiza y sureste peninsular. En el interior de la península hubo viento flojo a moderado de componente E y en Canarias sopló moderado del NE.

Teléfonos del servicio de información meteorológica TELETIEMPO: Teletiempo general: 807 170 365, predicción para capitales de municipios españoles y datos de estaciones. Teletiempo marítimo: 807 170 37X, donde X es: 0 (Baleares), 1 (Mediterráneo), 2 (costera de Cantábrico y Galicia), 3 (costera de Canarias y Andalucía Occidental) y 4 (alta mar Atlántico). Teletiempo de montaña: 807 170 38Y, donde Y es: 0 (Pirineos), 1 (Picos de Europa), 2 (Sierra de Madrid), 3 (Sistema Ibérico), 4 (Sierra Nevada) y 5 (Sierra de Gredos). Teletiempo internacional: 807 170 388. TARIFAS: Coste máximo por minuto (IVA incluido) de 0,41 € en llamadas desde teléfonos de la red fija y de 0,76 € en llamadas desde teléfono móvil (los primeros 20 segundos tienen el coste de la tarifa soporte del operador de acceso).



hPa

1060  
1050  
1040  
1030  
1020  
1010  
1000  
990  
980  
970  
960  
950  
940



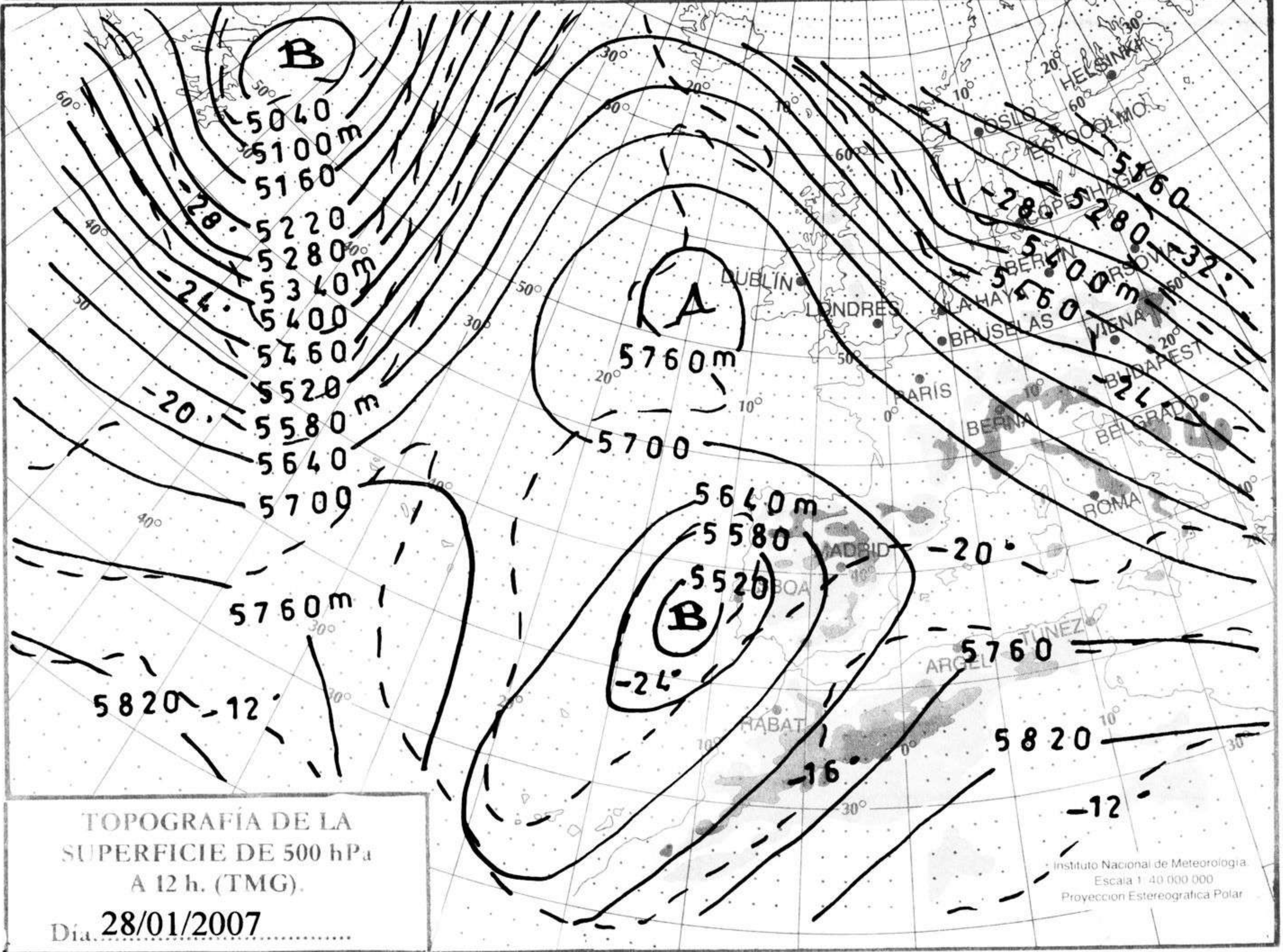
TOPOGRAFIA DE LA SUPERFICIE DE 700 hPa A 12 h. (TMG).

Día 28/01/2007

Instituto Nacional de Meteorología  
Escala 1:40 000 000  
Proyeccion Estereografica Polar

km/h

200  
190  
180  
170  
160  
150  
140  
130  
120  
110  
100  
90  
80  
70  
60  
50  
40  
30  
20  
10



TOPOGRAFIA DE LA SUPERFICIE DE 500 hPa A 12 h. (TMG).

Día 28/01/2007

Instituto Nacional de Meteorología  
Escala 1:40 000 000  
Proyeccion Estereografica Polar

