

# BOLETÍN Meteorológico Diario



Ministerio de Medio Ambiente  
Instituto Nacional de Meteorología

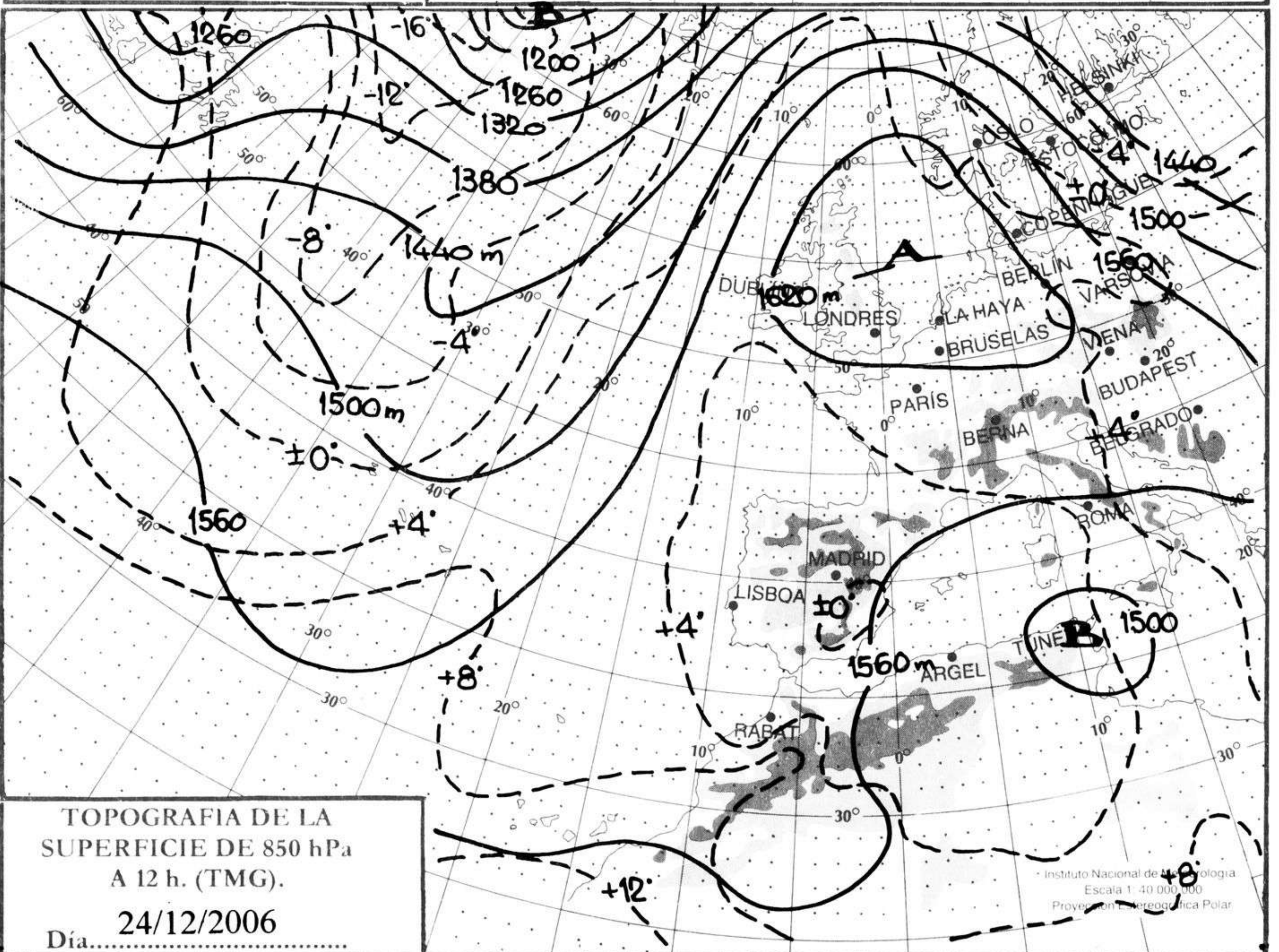
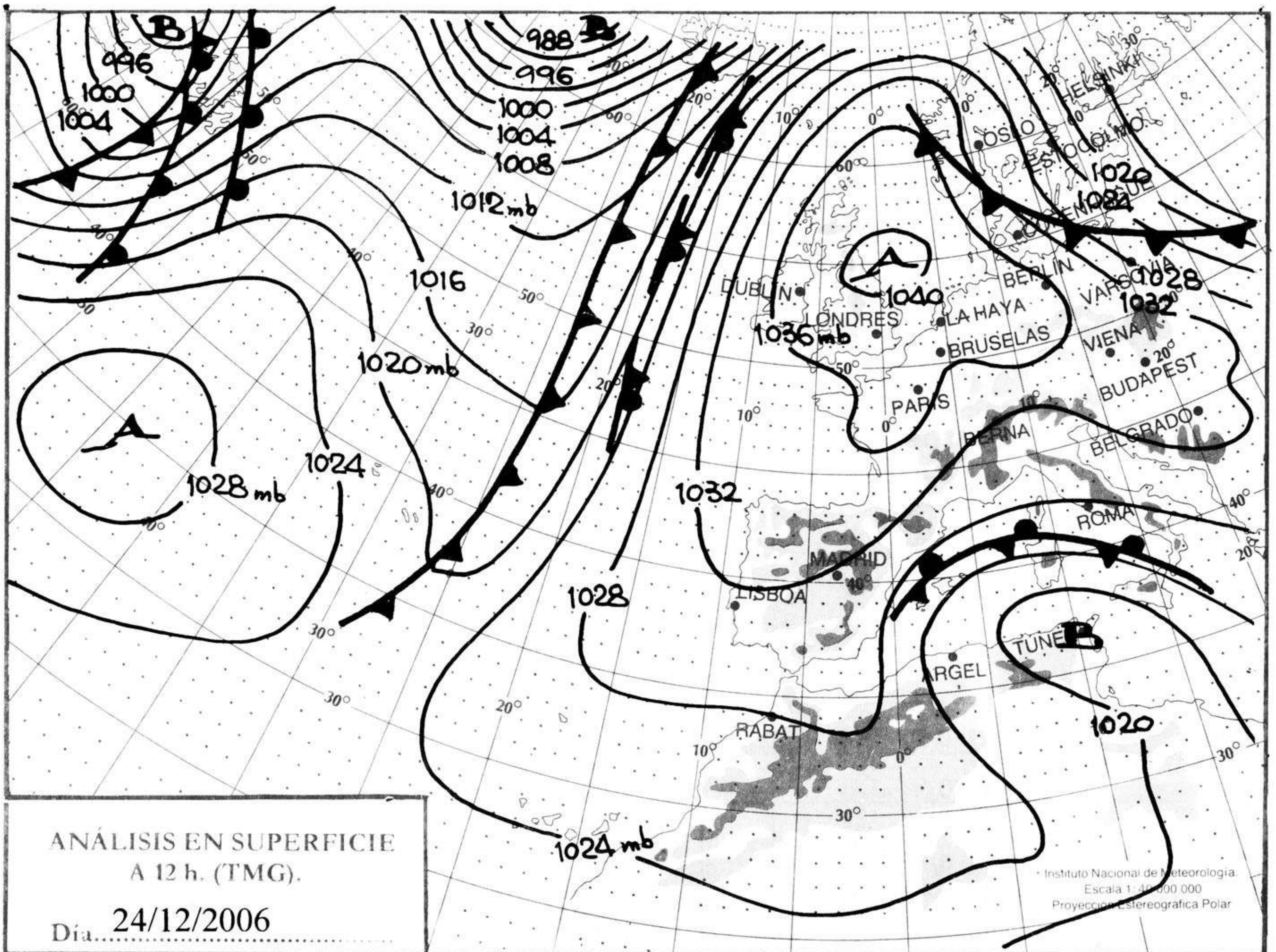
Número 359. Lunes 25 de diciembre de 2006

ESTACIONES	TEMPERATURA °C		PRECIPITACIÓN l/m2		HORAS DE SOL (3)	ESTACIONES	TEMPERATURA °C		PRECIPITACIÓN l/m2		HORAS DE SOL (3)
	MÁX (1)	MÍN (2)	DÍA (1)	NOCHE (2)			MÁX (1)	MÍN (2)	DÍA (1)	NOCHE (2)	
<b>C.A. DE GALICIA</b>						JAÉN	9,2	3,1			-
A CORUÑA	14,1	3,8			8,5	MÁLAGA	15,8	3,4			8,7
SANTIAGO DE COMPOSTELA	11,2	-1,6			8,1	SEVILLA	14,9	4,1			9,2
LUGO	5,1	-6,2			-	<b>CIUDAD A. DE CEUTA</b>					
OURENSE	9,4	-3,1			4,5	CEUTA	13,6	9,9			-
PONTEVEDRA	11,1	3,4			7,2	<b>CIUDAD A. DE MELILLA</b>					
<b>C.A. PRINCIPADO DE ASTURIAS</b>						MELILLA	14,1	6,9			0,6
OVIEDO	9,9	-0,9			8,1	<b>C.A. DE EXTREMADURA</b>					
<b>C.A. DE CANTABRIA</b>						BADAJOS	13,4	-2,1			7,2
SANTANDER	12,5	5,4			3,1	MÉRIDA	14	1			-
<b>C.A. DEL PAÍS VASCO</b>						CÁCERES	10,9	0,1			7,8
BILBAO	9,8	1,4			0,1	<b>C.A. DE CASTILLA Y LEÓN</b>					
SAN SEBASTIÁN	6,6	0,6			0,5	ÁVILA	7,5	-4,4			-
VITORIA	7,1	-3,2			5,1	BURGOS	6,1	-5,6			8,4
<b>C.A. DE LA RIOJA</b>						LEÓN	10,5	-4,2			8,4
LOGROÑO	9,6	0			7,9	PALENCIA	5,9	-4,2			-
<b>C. FORAL DE NAVARRA</b>						SALAMANCA	8	-6,1			8,5
PAMPLONA	10,5	-3,1			7,3	SEGOVIA	6,4	-1,2			8,1
<b>C.A. DE ARAGÓN</b>						SORIA	11,5	-4,9			6,2
HUESCA	7,6	-1,2			-	VALLADOLID	5,6	-4,1			6,3
TERUEL	8,1	-5,6			-	ZAMORA	8,1	-4,5			4,9
ZARAGOZA	10,6	1,8			5,9	<b>C.A. DE CASTILLA-LA MANCHA</b>					
<b>C.A. DE CATALUÑA</b>						ALBACETE	9,4	-2,2			5,7
BARCELONA	14,9	5,4	0,1		1,1	CIUDAD REAL	9,9	-2,1			-
GIRONA	14,5	-0,1			0,8	CUENCA	10,8	-2,5			-
LLEIDA	3,9	0,1			0	GUADALAJARA	-	-			-
TARRAGONA	11,4	7			-	TOLEDO	11,5	-2,1			7,7
<b>C.A. DE LES ILLES BALEARS</b>						<b>C. DE MADRID</b>					
PALMA DE MALLORCA	13,8	9,2	8	0,3	0	MADRID	12,5	-3,1			8,4
IBIZA	15	12,1	5	0,3	1,6	<b>C.A. DE CANARIAS</b>					
MAHÓN	14,4	11,5	2	10	0,1	LAS PALMAS DE GRAN CANARIA	19,9	14,1			7,4
<b>C.A. VALENCIANA</b>						FUERTEVENTURA	19,4	13,9			7,3
ALICANTE	14,9	6,9			4,2	LANZAROTE	20	12,9			8,7
CASTELLÓN	15,4	8,9			-	SANTA CRUZ DE TENERIFE	20,6	16,5			5,9
VALENCIA	12,5	3,9			0	EL HIERRO	21,4	15,9			-
<b>C.A. DE LA REGIÓN DE MURCIA</b>						LA PALMA	20,4	14,9			3
MURCIA	14,8	4,9			4,1	<b>NOTA:</b>					
<b>C.A. DE ANDALUCÍA</b>						(1) Las máximas y precipitaciones del día son de 06 a 18 (hora TMG) de ayer.					
ALMERÍA	15,4	7,6			7,7	(2) Las mínimas y precipitaciones de la noche son de 18 de ayer a 06 (hora TMG) de hoy.					
CÁDIZ	13,9	6,9			-	(3) Las horas de sol son de ayer.					
CÓRDOBA	14,1	2,5			8,6	Las unidades utilizadas son: °C para la temperatura y litros por metro cuadrado para la precipitación.					
GRANADA	9,4	-3,2			4	Precipitación: Sin dato es cero. "ip": inapreciable. "-": Información no disponible					
HUELVA	15	-			-	Temperaturas y horas de sol: "-": Información no disponible					

## INFORMACIÓN GENERAL A LAS 06 (hora TMG)

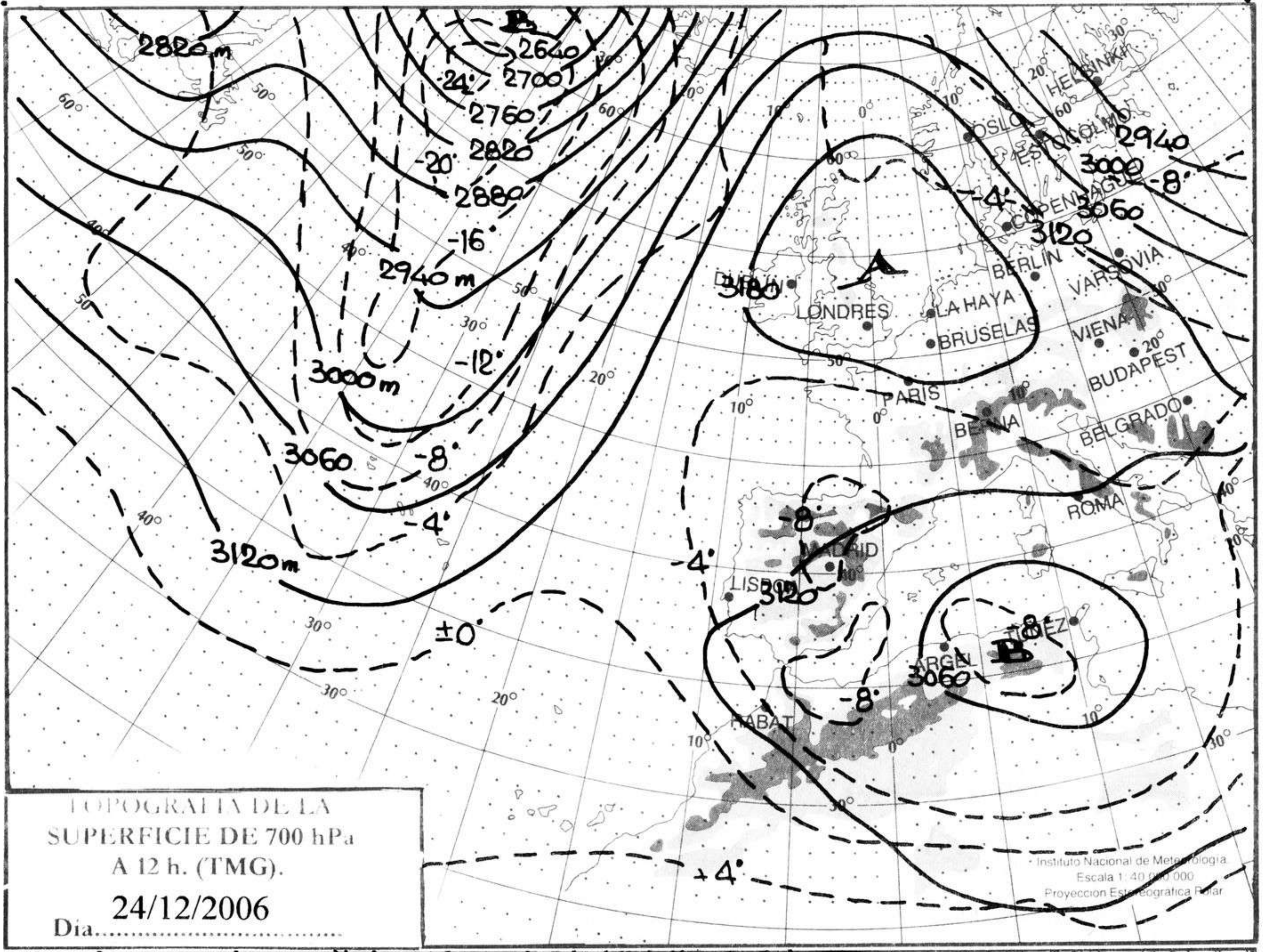
En las últimas 24 horas ha estado muy nuboso en Baleares, Estrecho, Alborán y el tercio oriental peninsular, con precipitaciones débiles a moderadas. Muy nuboso con nubosidad estratiforme en el cantábrico oriental. Intervalos nubosos en Canarias. Nieblas y brumas en puntos de Cataluña, Castilla y León, La Mancha, Andalucía y comunidades cantábricas. Las temperaturas mínimas han tenido un ascenso ligero generalizado salvo en Cataluña donde han bajado ligera a moderadamente. El viento ha soplado del NE moderado a fuerte en Baleares, del NE moderado en Canarias y flojos en el resto, predominando la componente este.

Teléfonos del servicio de información meteorológica TELETIEMPO: **Teletiempo general:** 807 170 365, predicción para capitales de municipios españoles y datos de estaciones. **Teletiempo marítimo:** 807 170 37X, donde X es: 0 (Baleares), 1 (Mediterráneo), 2 (costera de Cantábrico y Galicia), 3 (costera de Canarias y Andalucía Occidental) y 4 (alta mar Atlántico). **Teletiempo de montaña:** 807 170 38Y, donde Y es: 0 (Pirineos), 1 (Picos de Europa), 2 (Sierra de Madrid), 3 (Sistema Ibérico), 4 (Sierra Nevada) y 5 (Sierra de Gredos). **Teletiempo internacional:** 807 170 388. **TARIFAS:** Coste máximo por minuto (IVA incluido) de 0,41 € en llamadas desde teléfonos de la red fija y de 0,76 € en llamadas desde teléfono móvil (los primeros 20 segundos tienen el coste de la tarifa soporte del operador de acceso).



hPa

1060  
1050  
1040  
1030  
1020  
1010  
1000  
990  
980  
970  
960  
950



km/h

200  
190  
180  
170  
160  
150  
140  
130  
120  
110  
100  
90  
80  
70  
60  
50  
40  
30  
20  
10

