

BOLETÍN Meteorológico Diario



Ministerio de Medio Ambiente
Instituto Nacional de Meteorología

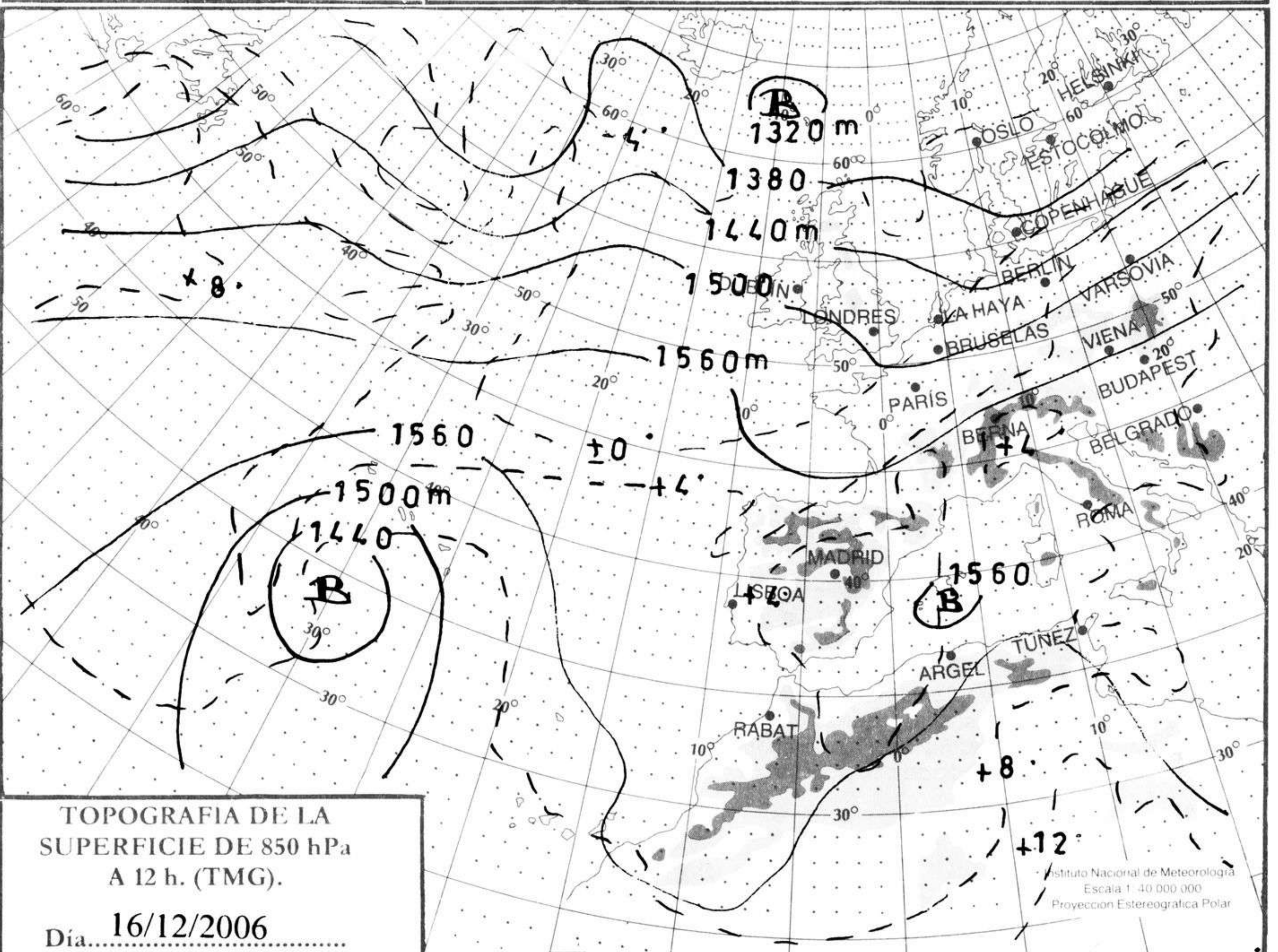
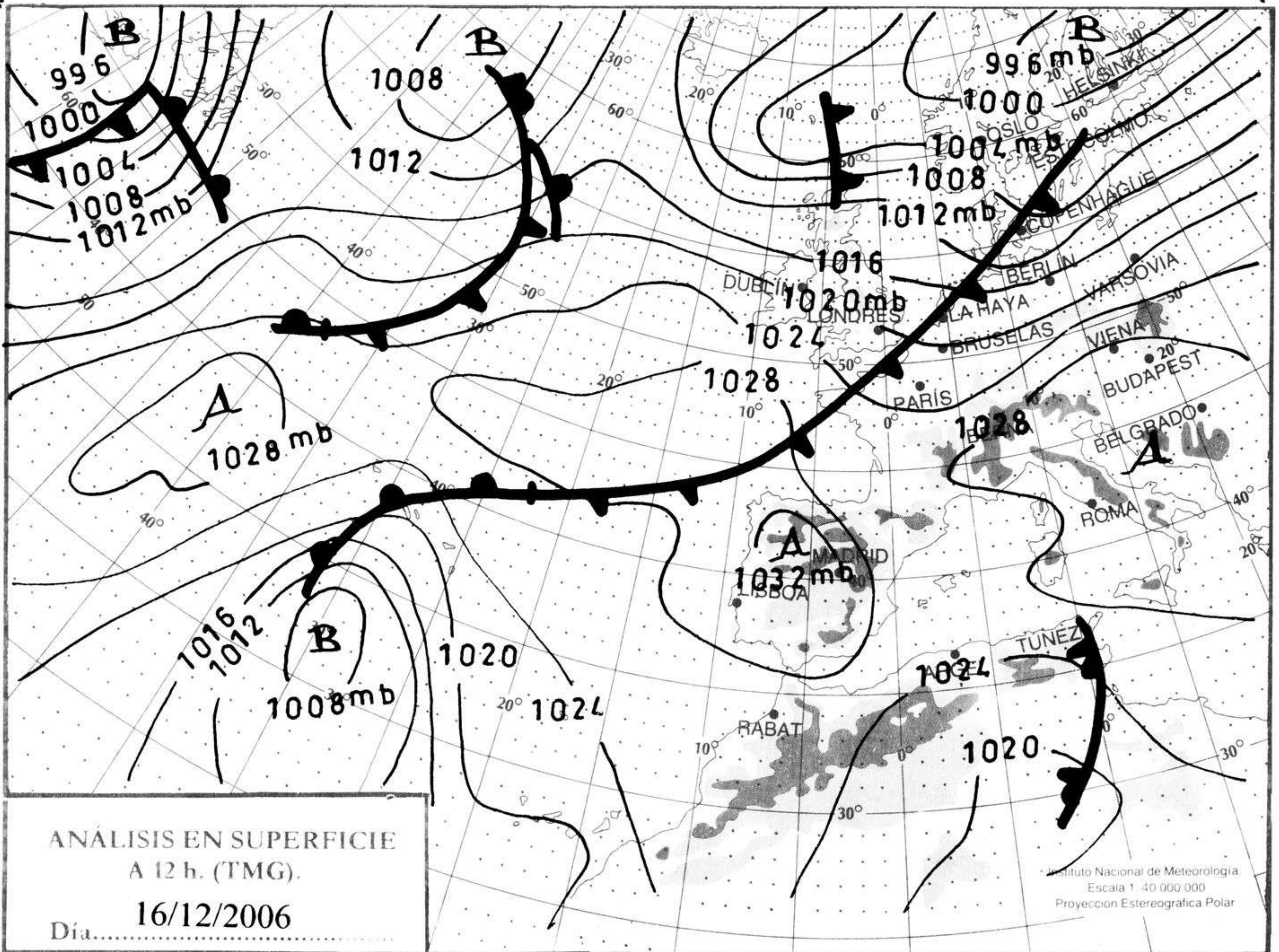
Número 351. Domingo 17 de diciembre de 2006

ESTACIONES	TEMPERATURA °C		PRECIPITACIÓN Vm2		HORAS DE SOL (3)	ESTACIONES	TEMPERATURA °C		PRECIPITACIÓN Vm2		HORAS DE SOL (3)
	MÁX (1)	MÍN (2)	DÍA (1)	NOCHE (2)			MÁX (1)	MÍN (2)	DÍA (1)	NOCHE (2)	
C.A. DE GALICIA						JAÉN	11,9	6,8			-
A CORUÑA	12,8	10,1	3	7	0	MÁLAGA	18,4	8,8			8,6
SANTIAGO DE COMPOSTELA	8,9	7,6		2	0	SEVILLA	17,1	7,4			8,8
LUGO	9,4	6,8		7	-	CIUDAD A. DE CEUTA					
OURENSE	7	6,5			-	CEUTA	16,8	12,8			-
PONTEVEDRA	10,5	9,4		3	0	CIUDAD A. DE MELILLA					
C.A. PRINCIPADO DE ASTURIAS						MELILLA	17,1	8,9			8,5
OVIEDO	15,6	5,9		4	0	C.A. DE EXTREMADURA					
C.A. DE CANTABRIA						BADAJOS	14,4	1,8			6,6
SANTANDER	-	11,8	-	0,3	2,6	MÉRIDA	15,5	2,8			-
C.A. DEL PAÍS VASCO						CÁCERES	13,1	3,4			7,2
BILBAO	14	6,1			1,3	C.A. DE CASTILLA Y LEÓN					
SAN SEBASTIÁN	12,8	8,9			5	ÁVILA	11,5	-1,1			-
VITORIA	8,6	-0,5			4,3	BURGOS	5,9	-3			4,3
C.A. DE LA RIOJA						LEÓN	3,4	-0,5			0,4
LOGROÑO	10,1	1,1			6	PALENCIA	0,4	-2,9			-
C. FORAL DE NAVARRA						SALAMANCA	9,9	-1,2			6
PAMPLONA	9,4	0,5			5	SEGOVIA	9,4	0,9			7,4
C.A. DE ARAGÓN						SORIA	10,5	-2,9			5,2
HUESCA	-	-	-	-	-	VALLADOLID	1,1	-1,4			0,6
TERUEL	12,4	-3,6			-	ZAMORA	1,5	-1,1			0
ZARAGOZA	8,4	-2,6			-	C.A. DE CASTILLA-LA MANCHA					
C.A. DE CATALUÑA						ALBACETE	13,4	-2,2			7,7
BARCELONA	18,8	7	0,9	0,6	3,5	CIUDAD REAL	13,1	-0,1			6,9
GIRONA	16,9	2			7,1	CUENCA	12,1	-0,9			-
LLEIDA	6,5	2,9			-	GUADALAJARA	-	-			-
TARRAGONA	17,6	8,9			-	TOLEDO	12,5	-0,9			7,4
C.A. DE LES ILLES BALEARS						C. DE MADRID					
PALMA DE MALLORCA	17,8	5,4			7,2	MADRID	11,9	-1			6,5
IBIZA	17,6	10			6,8	C.A. DE CANARIAS					
MAHÓN	18	10,9			6,8	LAS PALMAS DE GRAN CANARIA	22,9	15,2			8,1
C.A. VALENCIANA						FUERTEVENTURA	21,8	18			9,4
ALICANTE	18,4	6,1			7,3	LANZAROTE	22	16,4			9,3
CASTELLÓN	18,1	8,4			-	SANTA CRUZ DE TENERIFE	23,8	17,9			8,9
VALENCIA	18,9	4,2			7,2	EL HIERRO	23,4	20,4			-
C.A. DE LA REGIÓN DE MURCIA						LA PALMA	23,9	18,5			5,6
MURCIA	19,4	4,8			8,8						
C.A. DE ANDALUCÍA						NOTA:					
ALMERÍA	16,8	9,1			8,1	(1) Las máximas y precipitaciones del día son de 06 a 18 (hora TMG) de ayer.					
CÁDIZ	-	-	-	-	-	(2) Las mínimas y precipitaciones de la noche son de 18 de ayer a 06 (hora TMG) de hoy.					
CÓRDOBA	17,2	3,6			8,7	(3) Las horas de sol son de ayer.					
GRANADA	14,4	-2,1			8,2	Las unidades utilizadas son: °C para la temperatura y litros por metro cuadrado para la precipitación					
HUELVA	18,2	6,9			8	Precipitación: Sin dato es cero. "ip": inapreciable. "-": Información no disponible					
						Temperaturas y horas de sol: "-": Información no disponible					

INFORMACIÓN GENERAL A LAS 06 (hora TMG)

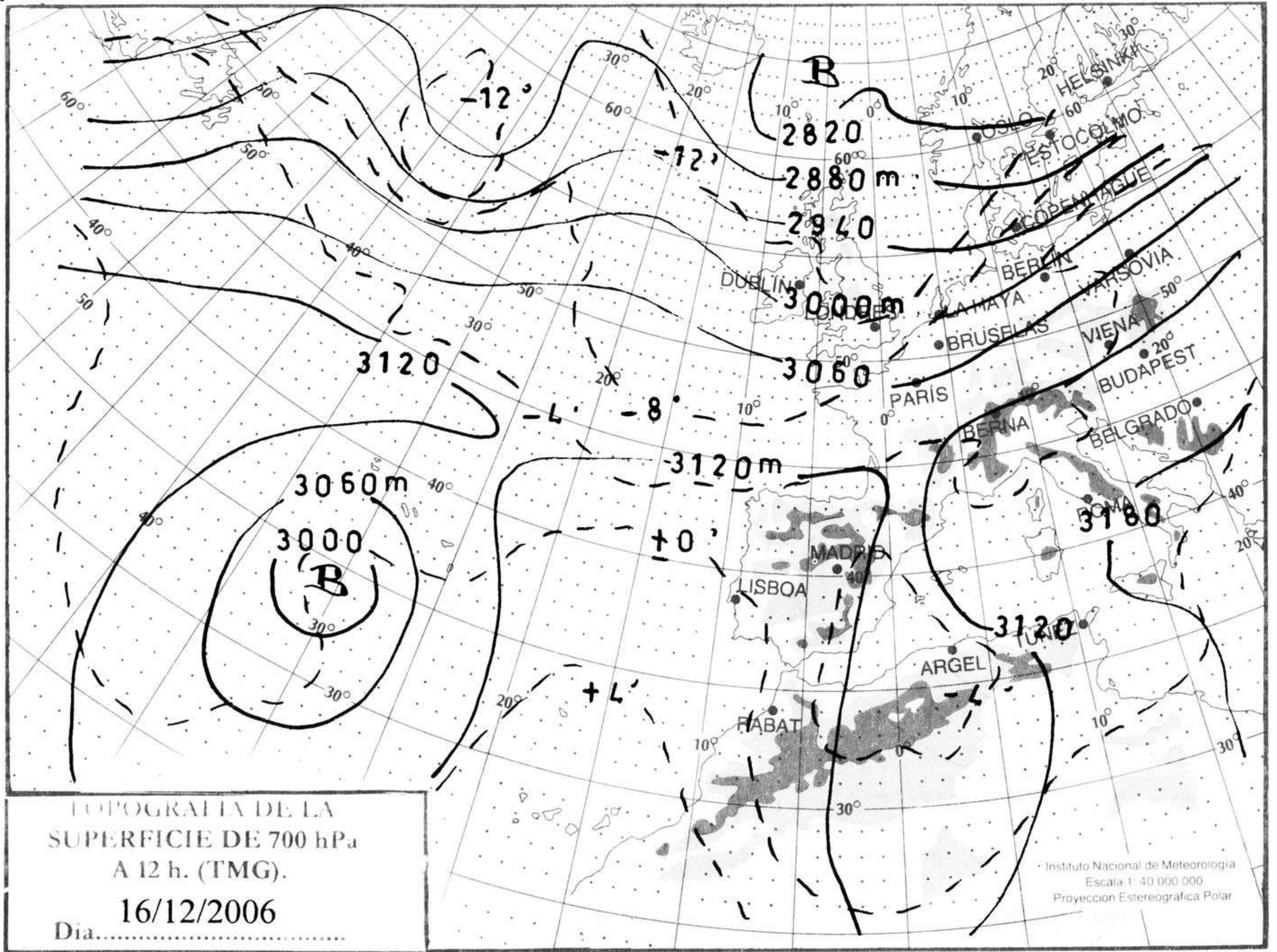
Durante las últimas 24 horas ha estado muy nuboso o cubierto en Galicia, Asturias, Cantabria y noroeste de Castilla y León, extendiéndose la nubosidad al País Vasco, La Rioja, Navarra, y el Pirineo occidental. Intervalos nubosos en Cataluña, Valencia, Melilla y las Canarias occidentales. Poco nuboso o despejado en el resto, excepto bancos extensos de nubes bajas en los valles del Duero, del Cinca y del Segre. Precipitaciones débiles a moderadas en Galicia y en el área cantábrica y ayer en Cataluña. Se han formado nieblas en los valles del Duero, del Ebro, del Tajo y del Guadiana y puntos de Baleares. Las temperaturas mínimas han descendido de forma ligera, localmente moderada en el Levante peninsular, han ascendido ligera a moderadamente en Canarias y no han cambiado significativamente en el resto. El viento ha soplado moderado de componente Sur en Canarias y flojo de dirección variable en el resto.

Teléfonos del servicio de información meteorológica TELETIEMPO: **Teletiempo general:** 807 170 365, predicción para capitales de municipios españoles y datos de estaciones. **Teletiempo marítimo:** 807 170 37X, donde X es: 0 (Baleares), 1 (Mediterráneo), 2 (costera de Cantábrico y Galicia), 3 (costera de Canarias y Andalucía Occidental) y 4 (alta mar Atlántico). **Teletiempo de montaña:** 807 170 38Y, donde Y es: 0 (Pirineos), 1 (Picos de Europa), 2 (Sierra de Madrid), 3 (Sistema Ibérico), 4 (Sierra Nevada) y 5 (Sierra de Gredos). **Teletiempo internacional:** 807 170 388. **TARIFAS:** Coste máximo por minuto (IVA incluido) de 0,41 € en llamadas desde teléfonos de la red fija y de 0,76 € en llamadas desde teléfono móvil (los primeros 20 segundos tienen el coste de la tarifa soporte del operador de acceso).



hPa

1060
1050
1040
1030
1020
1010
1000
990
980
970
960
950



km/h

200
190
180
170
160
150
140
130
120
110
100
90
80
70
60
50
40
30
20
10

