

BOLETÍN Meteorológico Diario



Ministerio de Medio Ambiente
Instituto Nacional de Meteorología

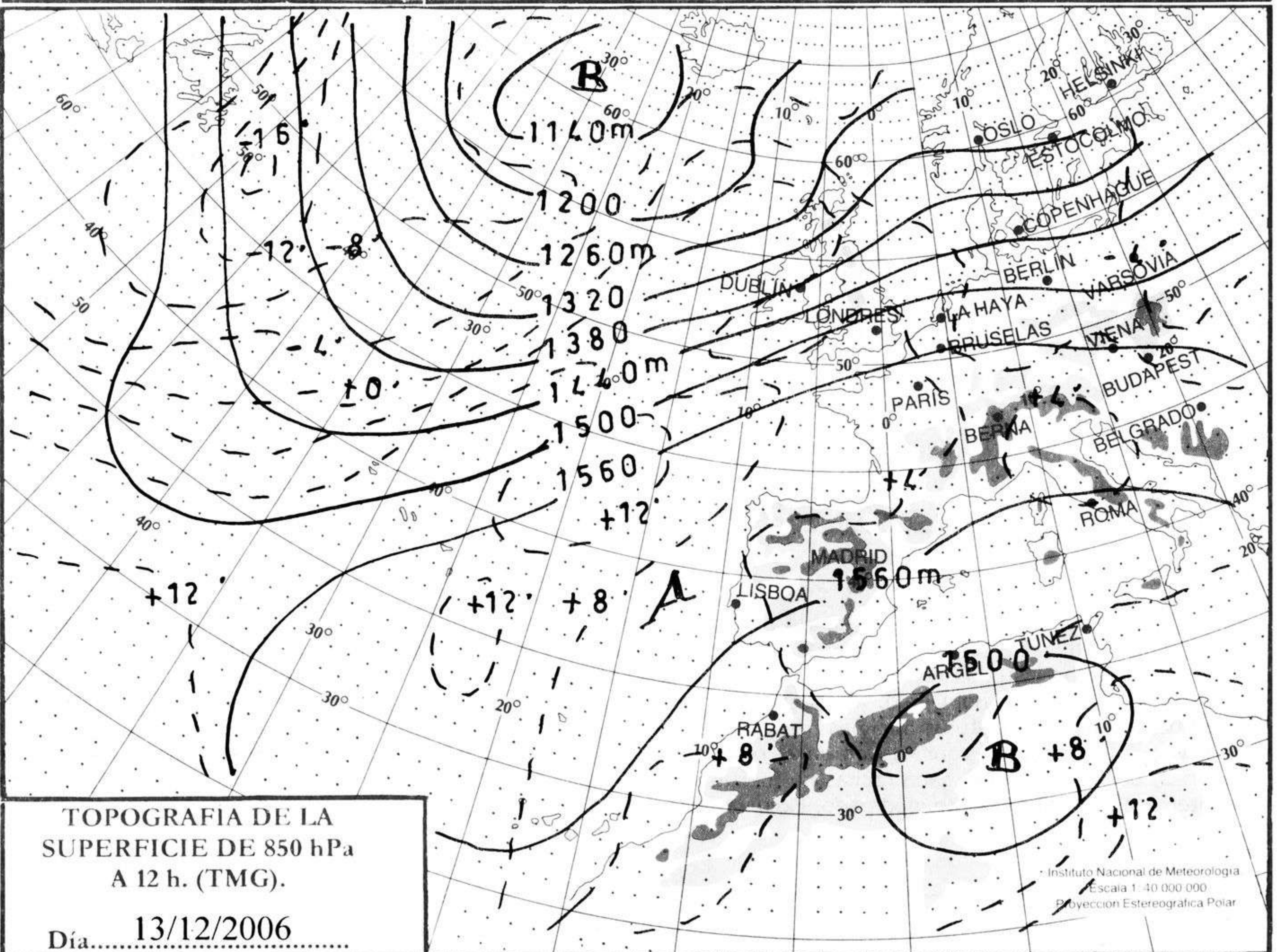
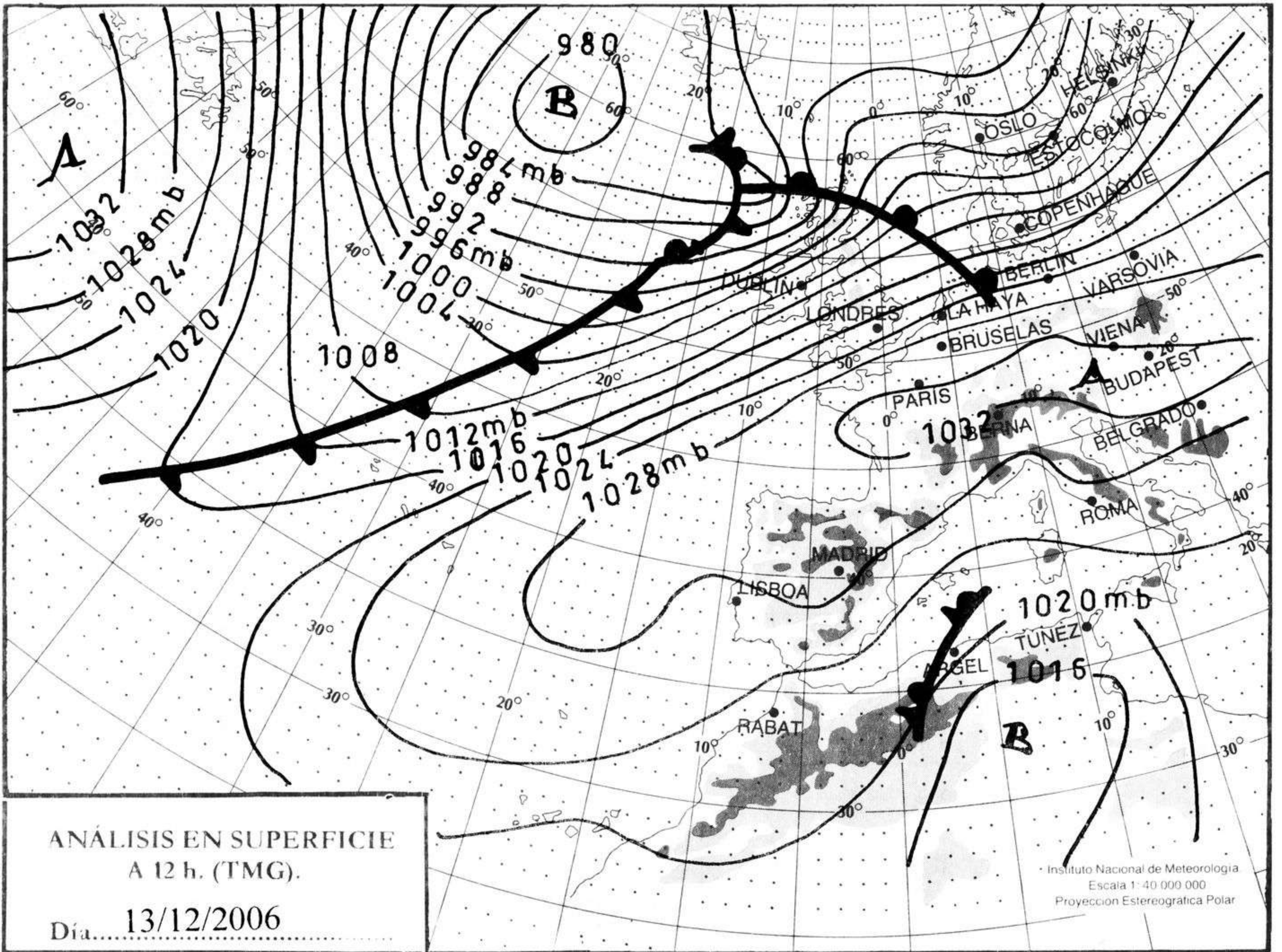
Número 348. Jueves 14 de diciembre de 2006

ESTACIONES	TEMPERATURA °C		PRECIPITACIÓN l/m2		HORAS DE SOL (3)	ESTACIONES	TEMPERATURA °C		PRECIPITACIÓN l/m2		HORAS DE SOL (3)
	MÁX (1)	MÍN (2)	DÍA (1)	NOCHE (2)			MÁX (1)	MÍN (2)	DÍA (1)	NOCHE (2)	
C.A. DE GALICIA						JAÉN	11,9	5,1			-
A CORUÑA	15,5	7,1			8,2	MÁLAGA	16,8	6,4			-
SANTIAGO DE COMPOSTELA	13,2	3,5	ip		7,4	SEVILLA	17,2	8			9,2
LUGO	12,8	-1,4			4,1	CIUDAD A. DE CEUTA					
OURENSE	15,4	3,2			4,9	CEUTA	15,1	13,1	5	1	1,2
PONTEVEDRA	13,2	6,1			0,3	CIUDAD A. DE MELILLA					
C.A. PRINCIPADO DE ASTURIAS						MELILLA	16,1	12,5	2	3	0
OVIEDO	13,1	2,5			7,9	C.A. DE EXTREMADURA					
C.A. DE CANTABRIA						BADAJOS	14,9	1,9			8,7
SANTANDER	14,1	5,1			8	MÉRIDA	14,9	3			-
C.A. DEL PAÍS VASCO						CÁCERES	12,8	2,9			7,8
BILBAO	13,4	0,4			6,9	C.A. DE CASTILLA Y LEÓN					
SAN SEBASTIÁN	7,9	2,9			8,4	ÁVILA	7,2	-2,9			5,4
VITORIA	11,6	-5,3			-	BURGOS	9,6	-1,9			8,1
C.A. DE LA RIOJA						LEÓN	9,4	-4,5			6,5
LOGROÑO	12,4	-4,1		ip	5,8	PALENCIA	6,4	-1,2			-
C. FORAL DE NAVARRA						SALAMANCA	7,1	0			2,6
PAMPLONA	12,5	-3,1			7,6	SEGOVIA	2,5	-4,6			0
C.A. DE ARAGÓN						SORIA	12,4	-5,9			7,4
HUESCA	-	-	-	-	-	VALLADOLID	3,5	-0,1			1,5
TERUEL	11,4	-4,2			5,9	ZAMORA	8,4	1,1			4,1
ZARAGOZA	11,5	0,5			5,6	C.A. DE CASTILLA-LA MANCHA					
C.A. DE CATALUÑA						ALBACETE	9,8	-0,2			1,6
BARCELONA	12,2	4,1	0,3		0	CIUDAD REAL	11,5	0,1			7,6
GIRONA	12,4	0,8			3,2	CUENCA	13,2	-0,2			4,9
LLEIDA	4,8	2,6			0	GUADALAJARA	13,1	-			-
TARRAGONA	11,8	6,6			-	TOLEDO	13,4	0,1			8,8
C.A. DE LES ILLES BALEARS						C. DE MADRID					
PALMA DE MALLORCA	15,5	9,4	1	ip	0,6	MADRID	14	-1,2			8,2
IBIZA	15,5	12,9	0,4	0,2	0,7	C.A. DE CANARIAS					
MAHÓN	14,9	13,5			0,5	LAS PALMAS DE GRAN CANARIA	21,4	15,9	ip		7
C.A. VALENCIANA						FUERTEVENTURA	21,4	14,9			8,6
ALICANTE	13,9	9,9	1		0,4	LANZAROTE	22	14,9			2,8
CASTELLÓN	15,9	6,1			0	SANTA CRUZ DE TENERIFE	21,5	15,1			8,5
VALENCIA	15,6	4,6			0,8	EL HIERRO	21,4	17,4			-
C.A. DE LA REGIÓN DE MURCIA						LA PALMA	21,5	17,4			7,4
MURCIA	14,1	7,1	ip		1,3	NOTA:					
C.A. DE ANDALUCÍA						(1) Las máximas y precipitaciones del día son de 06 a 18 (hora TMG) de ayer.					
ALMERÍA	17,9	11,9			6,4	(2) Las mínimas y precipitaciones de la noche son de 18 de ayer a 06 (hora TMG) de hoy.					
CÁDIZ	-	-	-	-	-	(3) Las horas de sol son de ayer.					
CÓRDOBA	16,8	3,9			8,8	Las unidades utilizadas son: °C para la temperatura y litros por metro cuadrado para la precipitación					
GRANADA	13,6	-1,6			7	Precipitación: Sin dato es cero. "ip": inapreciable. "-": Información no disponible					
HUELVA	17,4	6,4			8,7	Temperaturas y horas de sol: "-": Información no disponible					

INFORMACIÓN GENERAL A LAS 06 (hora TMG)

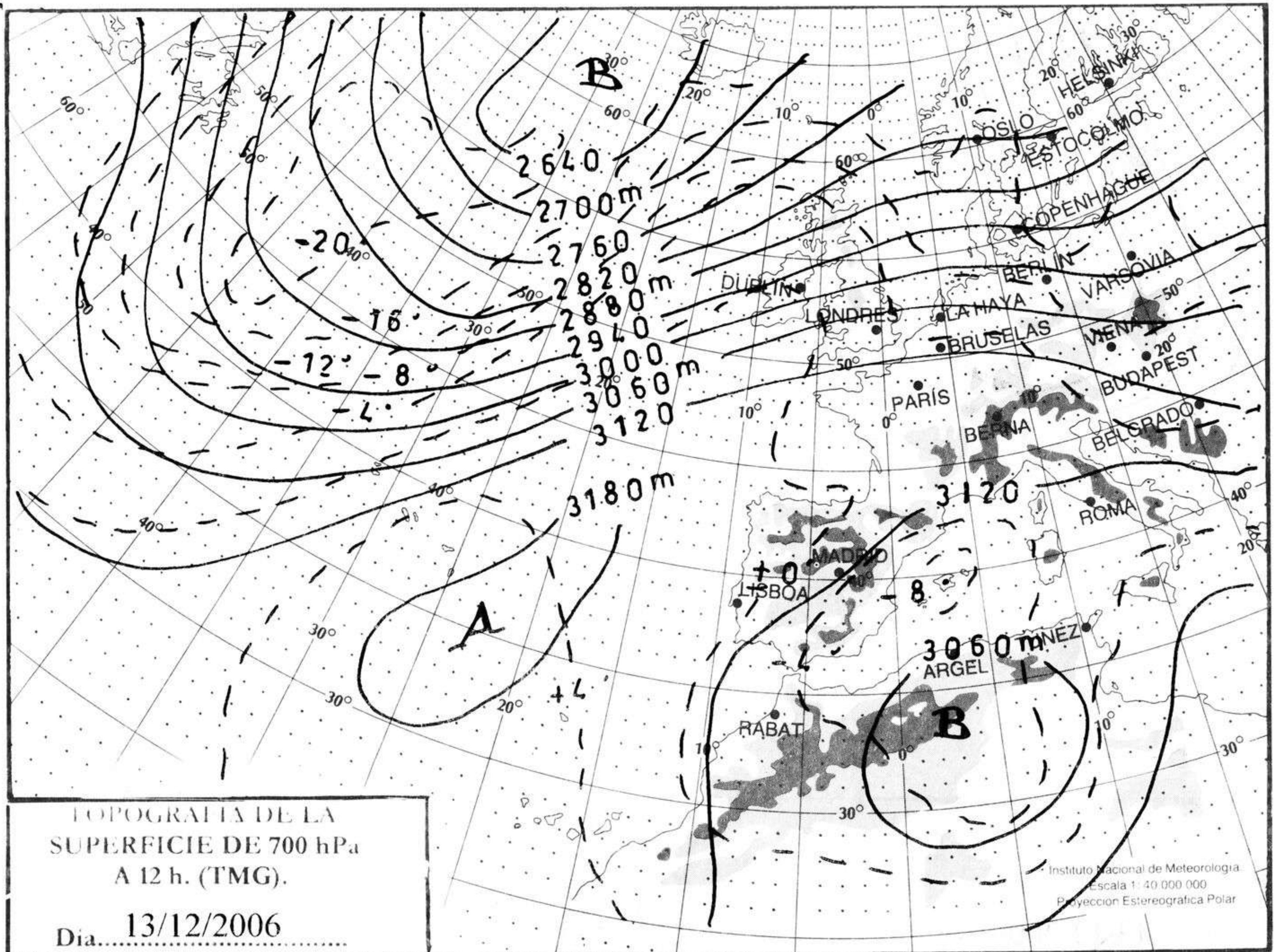
En las últimas 24 horas ha estado nuboso a muy nuboso en Baleares, Comunidades de Valencia, Murcia, Melilla y litoral del sureste andaluz. Precipitaciones débiles en Melilla y en Baleares, localmente moderadas en las costa del levante peninsular. Estuvo nuboso en el norte de las islas Canarias con alguna precipitación débil y dispersa. Nieblas persistentes, en el valle del Duero, y en general brumas y nieblas en el interior peninsular siendo mas intensas en la mitad norte. Las temperaturas mínimas han descendido de ligera a moderadamente en el cuadrante nororiental de la península y sin cambios significativos en el resto. El viento ha sido moderado del nordeste en Baleares y ayer en Canarias, durante la madrugada rachas de fuertes en Baleares, en el mar de Alborán Estrecho de Gibraltar y litoral mediterráneo andaluz levante moderado. Flojo variable en el resto.

Teléfonos del servicio de información meteorológica TELETIEMPO: **Teletiempo general:** 807 170 365, predicción para capitales de municipios españoles y datos de estaciones. **Teletiempo marítimo:** 807 170 37X, donde X es: 0 (Baleares), 1 (Mediterráneo), 2 (costera de Cantábrico y Galicia), 3 (costera de Canarias y Andalucía Occidental) y 4 (alta mar Atlántico). **Teletiempo de montaña:** 807 170 38Y, donde Y es: 0 (Pirineos), 1 (Picos de Europa), 2 (Sierra de Madrid), 3 (Sistema Ibérico), 4 (Sierra Nevada) y 5 (Sierra de Gredos). **Teletiempo internacional:** 807 170 388. **TARIFAS:** Coste máximo por minuto (IVA incluido) de 0,41 € en llamadas desde teléfonos de la red fija y de 0,76 € en llamadas desde teléfono móvil (los primeros 20 segundos tienen el coste de la tarifa soporte del operador de acceso).



hPa

1060
1050
1040
1030
1020
1010
1000
990
980
970
960
950



km/h

200
190
180
170
160
150
140
130
120
110
100
90
80
70
60
50
40
30
20
10

