

# BOLETÍN Meteorológico Diario



Ministerio de Medio Ambiente  
Instituto Nacional de Meteorología

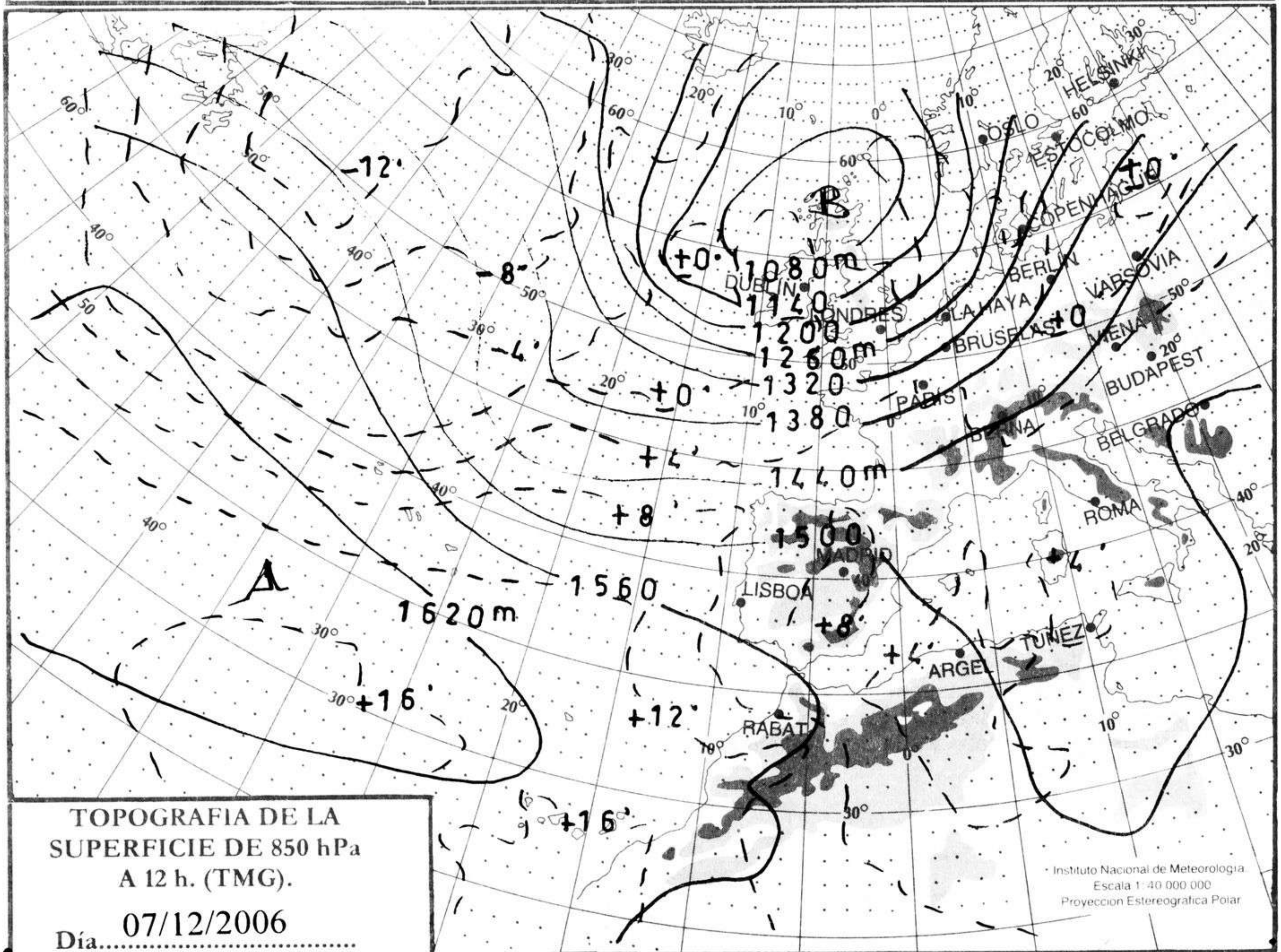
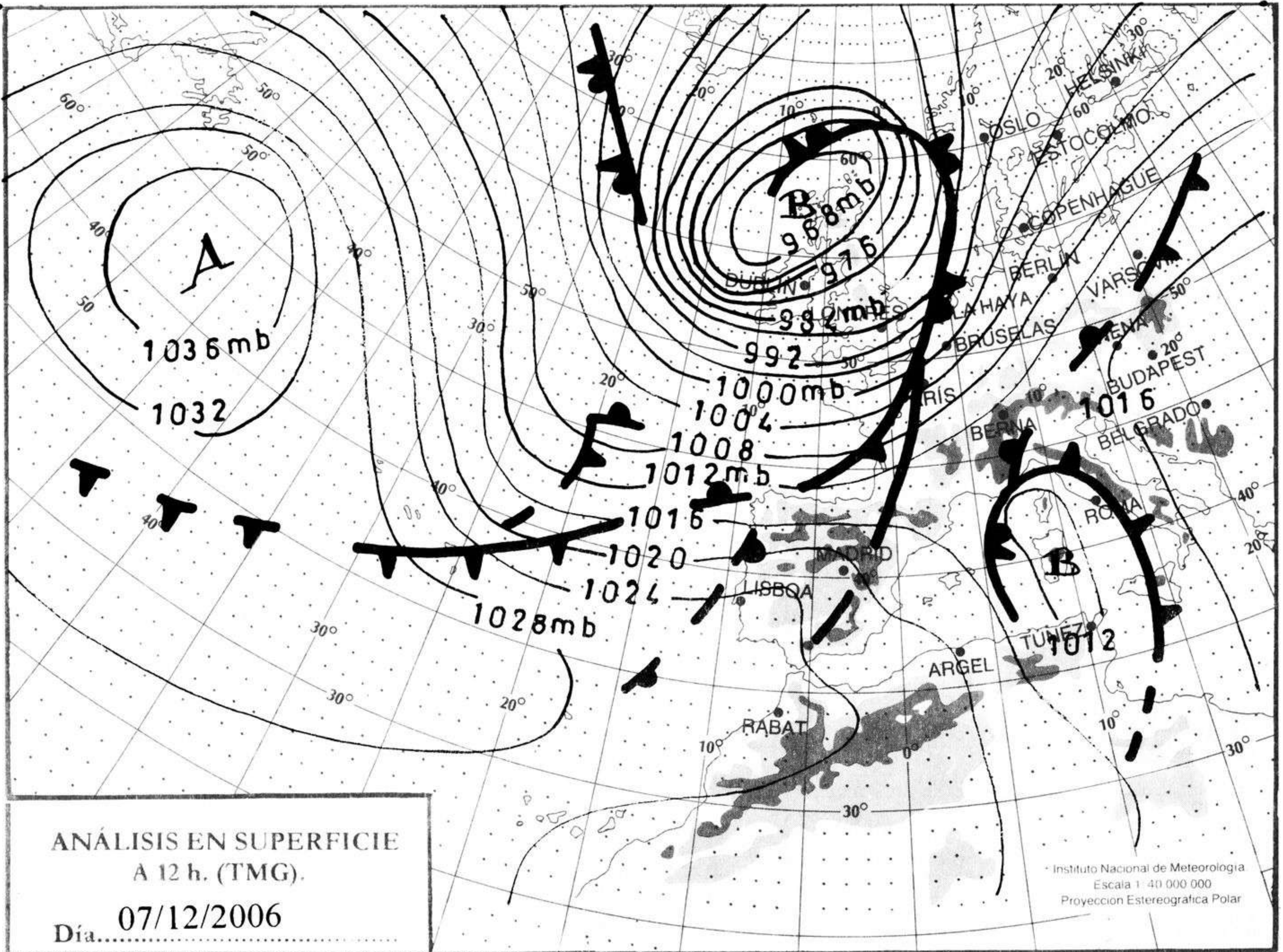
Número 342. Viernes 8 de diciembre de 2006

ESTACIONES	TEMPERATURA °C		PRECIPITACIÓN l/m2		HORAS DE SOL (3)	ESTACIONES	TEMPERATURA °C		PRECIPITACIÓN l/m2		HORAS DE SOL (3)
	MÁX (1)	MÍN (2)	DÍA (1)	NOCHE (2)			MÁX (1)	MÍN (2)	DÍA (1)	NOCHE (2)	
<b>C.A. DE GALICIA</b>						JAÉN	11,8	9,9			-
A CORUÑA	18	8,9	15	5	0	MÁLAGA	18,1	11,4			8,1
SANTIAGO DE COMPOSTELA	14,6	5,4	25	21	0	SEVILLA	14,9	14,1		4	0,2
LUGO	15,1	3,9	14	9	0	<b>CIUDAD A. DE CEUTA</b>					
OURENSE	17,9	6,6	13	9	0	CEUTA	-	14,9			-
PONTEVEDRA	16,1	8,1	33	5	0	<b>CIUDAD A. DE MELILLA</b>					
<b>C.A. PRINCIPADO DE ASTURIAS</b>						MELILLA	17,8	15,6			5,4
OVIEDO	15,8	6,4	6	2	0	<b>C.A. DE EXTREMADURA</b>					
<b>C.A. DE CANTABRIA</b>						BADAJOS	14,8	11,6		8	0,2
SANTANDER	16,6	11,4	0,5	1	0	MÉRIDA	14,5	11,4			-
<b>C.A. DEL PAÍS VASCO</b>						CÁCERES	13,1	10,1		10	0
BILBAO	16,8	11,9	2		0	<b>C.A. DE CASTILLA Y LEÓN</b>					
SAN SEBASTIÁN	13,6	11,4	3	1	0	ÁVILA	-	6,4		0,8	-
VITORIA	11,6	9,5	2	3	0	BURGOS	9,1	7,8	1	9	0
<b>C.A. DE LA RIOJA</b>						LEÓN	7,9	3,9	13	2	0
LOGROÑO	8,9	6,2	2	0,4	0,2	PALENCIA	10	5,9	4	3	-
<b>C. FORAL DE NAVARRA</b>						SALAMANCA	11,9	6,9	0,7	5	0,6
PAMPLONA	9,6	7,4	2	0,3	-	SEGOVIA	11,9	7,4	2	7	0
<b>C.A. DE ARAGÓN</b>						SORIA	8,1	4,4	1	8	0
HUESCA	-	5,5	-	3	0,1	VALLADOLID	10,9	8,4	3	2	0
TERUEL	8,5	6,4	0,5	1	-	ZAMORA	12,5	7,1	2	4	0,1
ZARAGOZA	13,1	8,9	0,3	3	0	<b>C.A. DE CASTILLA-LA MANCHA</b>					
<b>C.A. DE CATALUÑA</b>						ALBACETE	11,4	8			1,5
BARCELONA	16,9	9,1	0,9		4,4	CIUDAD REAL	10,1	10,1		4	0
GIRONA	14	3,9			4,7	CUENCA	-	7	0,8	10	-
LLEIDA	11,9	6,9		2	1,5	GUADALAJARA	8,4	9,6	1	5	0
TARRAGONA	15,4	11	0,1		-	TOLEDO	10,6	9,9	0,2	3	0
<b>C.A. DE LES ILLES BALEARS</b>						<b>C. DE MADRID</b>					
PALMA DE MALLORCA	18,1	8,8			7,3	MADRID	9,6	9,4		6	0
IBIZA	16,8	13,1			5,7	<b>C.A. DE CANARIAS</b>					
MAHÓN	16,6	11,2			7,4	LAS PALMAS DE GRAN CANARIA	22,4	17,9			7,4
<b>C.A. VALENCIANA</b>						FUERTEVENTURA	21,8	16,9			4,7
ALICANTE	18,3	11	-		4,8	LANZAROTE	23,5	17			6,7
CASTELLÓN	18	11,1			-	SANTA CRUZ DE TENERIFE	23,8	17,6			8
VALENCIA	16	12,3		0,1	3,3	EL HIERRO	22,1	19,5			-
<b>C.A. DE LA REGIÓN DE MURCIA</b>						LA PALMA	22,8	17,6			7,6
MURCIA	18,9	10,8			5,5	<b>NOTA:</b>					
<b>C.A. DE ANDALUCÍA</b>						(1) Las máximas y precipitaciones del día son de 06 a 18 (hora TMG) de ayer.					
ALMERÍA	17,4	10,4			6,6	(2) Las mínimas y precipitaciones de la noche son de 18 de ayer a 06 (hora TMG) de hoy.					
CÁDIZ	-	-	-	-	-	(3) Las horas de sol son de ayer.					
CÓRDOBA	13,4	11,8		2	0	Las unidades utilizadas son: °C para la temperatura y litros por metro cuadrado para la precipitación					
GRANADA	12,6	7,6		0,5	3,9	Precipitación: Sin dato es cero. "ip": inapreciable. "-": Información no disponible					
HUELVA	16,9	14,1		3	0,5	Temperaturas y horas de sol: "-": Información no disponible					

## INFORMACIÓN GENERAL A LAS 06 (hora TMG)

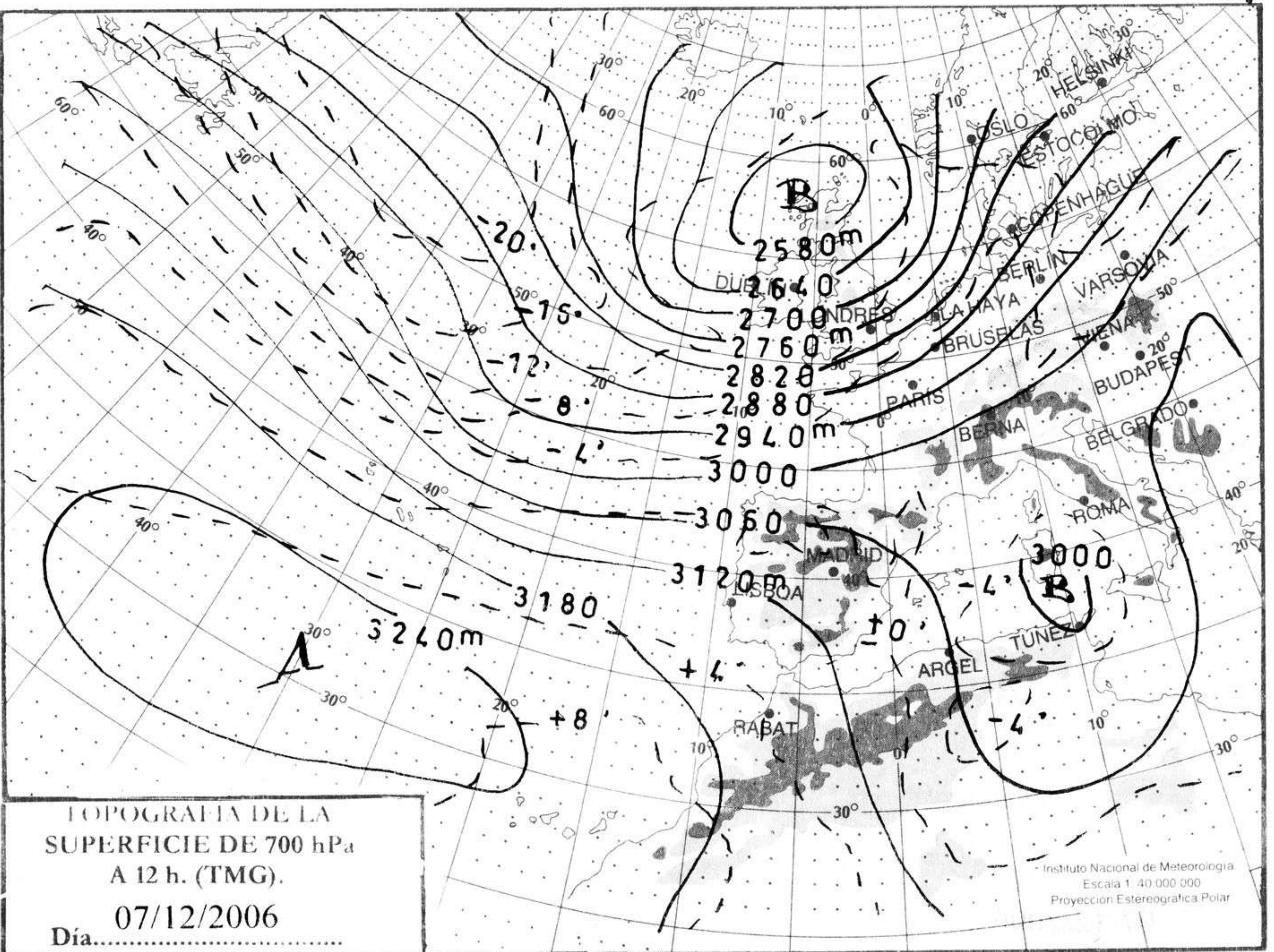
En las últimas 24 horas ha estado muy nuboso en toda la península debido al paso de un frente de oeste a este. Poco nuboso en Canarias e intervalos nubosos en el resto. Hubo precipitaciones débiles a moderadas generalizadas en toda la península y Baleares. Las temperaturas mínimas descendieron ligeramente en Galicia y Asturias y no han experimentado cambios significativos en el resto. El viento ha soplado de componente oeste, de moderado a fuerte en el litoral gallego y cantábrico. En Canarias moderado del noroeste. En el resto, flojo a moderado con predominio de la componente oeste.

Teléfonos del servicio de información meteorológica TELETIEMPO: **Teletiempo general:** 807 170 365, predicción para capitales de municipios españoles y datos de estaciones. **Teletiempo marítimo:** 807 170 37X, donde X es: 0 (Baleares), 1 (Mediterráneo), 2 (costera de Cantábrico y Galicia), 3 (costera de Canarias y Andalucía Occidental) y 4 (alta mar Atlántico). **Teletiempo de montaña:** 807 170 38Y, donde Y es: 0 (Pirineos), 1 (Picos de Europa), 2 (Sierra de Madrid), 3 (Sistema Ibérico), 4 (Sierra Nevada) y 5 (Sierra de Gredos). **Teletiempo internacional:** 807 170 388. **TARIFAS:** Coste máximo por minuto (IVA incluido) de 0,41 € en llamadas desde teléfonos de la red fija y de 0,76 € en llamadas desde teléfono móvil (los primeros 20 segundos tienen el coste de la tarifa soporte del operador de acceso).



hPa

1060  
1050  
1040  
1030  
1020  
1010  
1000  
990  
980  
970  
960  
950  
940



km./h.

200  
190  
180  
170  
160  
150  
140  
130  
120  
110  
100  
90  
80  
70  
60  
50  
40  
30  
20  
10

