

BOLETÍN Meteorológico Diario



Ministerio de Medio Ambiente
Instituto Nacional de Meteorología

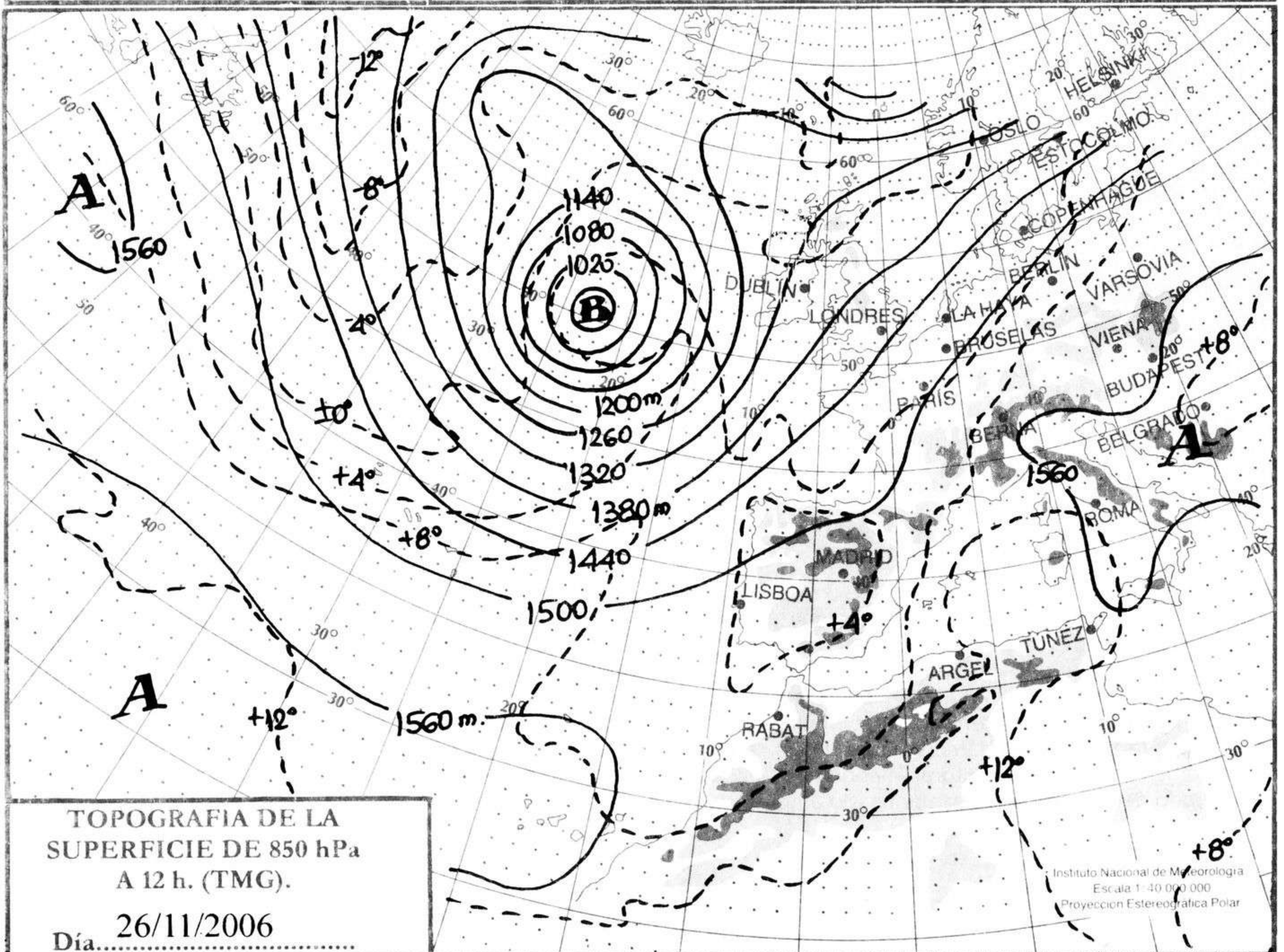
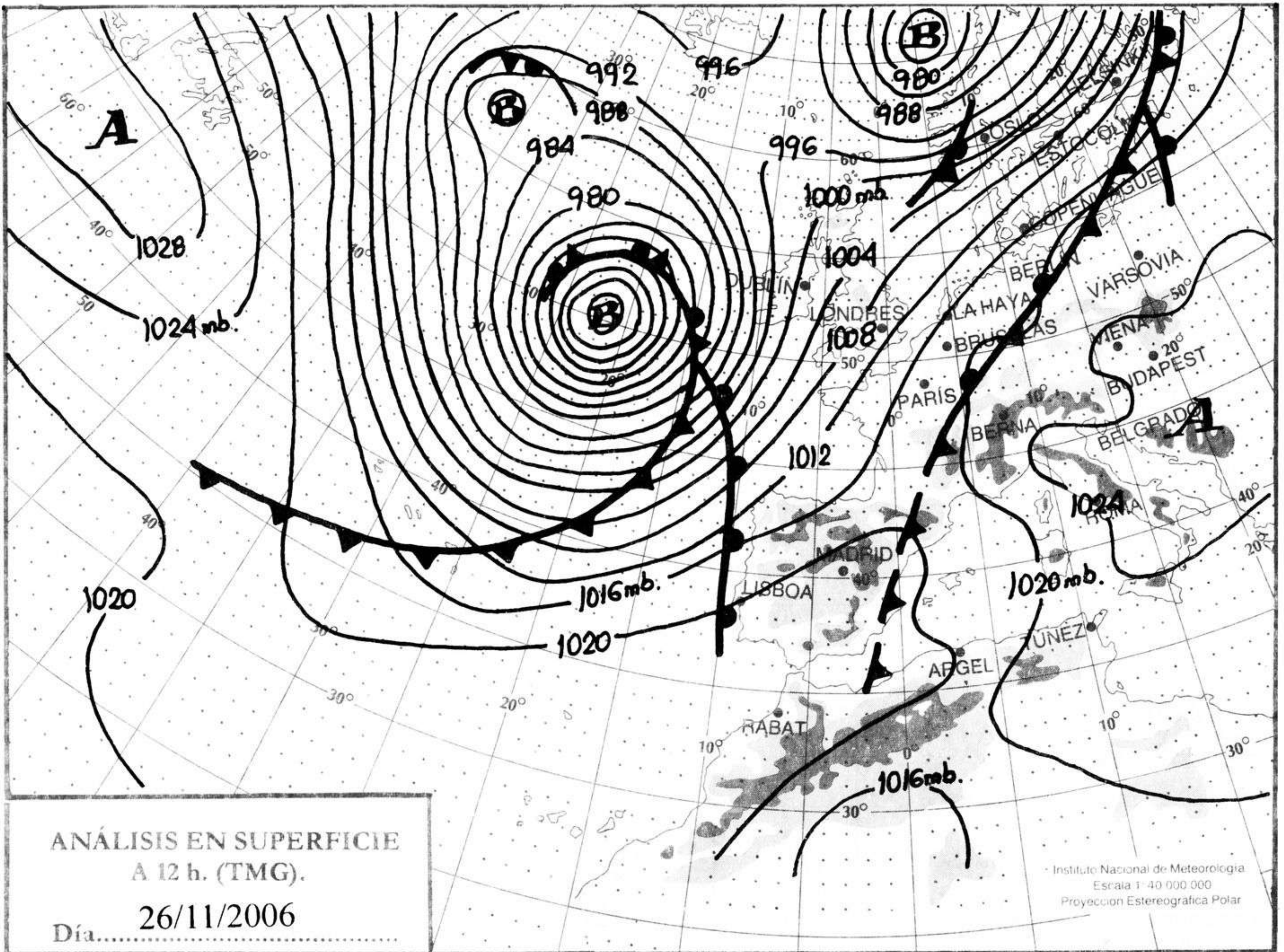
Número 331. Lunes 27 de noviembre de 2006

ESTACIONES	TEMPERATURA °C		PRECIPITACIÓN l/m2		HORAS DE SOL (3)	ESTACIONES	TEMPERATURA °C		PRECIPITACIÓN l/m2		HORAS DE SOL (3)
	MÁX (1)	MÍN (2)	DÍA (1)	NOCHE (2)			MÁX (1)	MÍN (2)	DÍA (1)	NOCHE (2)	
C.A. DE GALICIA						JAÉN	11,9	6,0			-
A CORUÑA	16,1	12,6		12,0	3,8	MÁLAGA	20,1	8,6			8,7
SANTIAGO DE COMPOSTELA	12,9	10,0	0,4	17,0	1,3	SEVILLA	18,0	9,5			5,9
LUGO	14,1	10,5		7,0	3,9	CIUDAD A. DE CEUTA					
OURENSE	17,5	11,9		10,0	3,1	CEUTA	19,1	-	2,0	2,0	-
PONTEVEDRA	14,4	11,9	0,5	19,0	2,6	CIUDAD A. DE MELILLA					
C.A. PRINCIPADO DE ASTURIAS						MELILLA	18,4	11,1	2,0	2,0	1,0
OVIEDO	17,4	13,1			7,8	C.A. DE EXTREMADURA					
C.A. DE CANTABRIA						BADAJOS	16,8	8,5			7,3
SANTANDER	16,9	15,1			8,6	MÉRIDA	-	-	-	-	-
C.A. DEL PAÍS VASCO						CÁCERES	14,0	10,5			7,7
BILBAO	18,5	15,0			7,4	C.A. DE CASTILLA Y LEÓN					
SAN SEBASTIÁN	17,5	12,5			7,8	ÁVILA	12,2	4,5			6,7
VITORIA	14,5	8,1			7,8	BURGOS	10,0	5,4			4,3
C.A. DE LA RIOJA						LEÓN	9,8	6,5		0,3	1,9
LOGROÑO	17,4	1,9			7,8	PALENCIA	9,5	4,2	0,1		-
C. FORAL DE NAVARRA						SALAMANCA	11,5	6,9			7,0
PAMPLONA	16,5	8,4			8,7	SEGOVIA	11,6	5,2			6,5
C.A. DE ARAGÓN						SORIA	10,5	2,1			5,2
HUESCA	-	-	-	-	-	VALLADOLID	11,5	5,5			5,2
TERUEL	10,4	2,2	2,0	-	-	ZAMORA	12,9	8,9			3,7
ZARAGOZA	16,6	-	0,2	-	-	C.A. DE CASTILLA-LA MANCHA					
C.A. DE CATALUÑA						ALBACETE	11,5	2,1	2,0		0,0
BARCELONA	20,8	11,0			1,0	CIUDAD REAL	15,1	4,1			6,0
GIRONA	18,9	9,2			0,0	CUENCA	12,4	2,9			1,1
LLEIDA	16,8	7,9			0,5	GUADALAJARA	12,9	2,6			5,0
TARRAGONA	-	11,4	-	-	-	TOLEDO	12,6	5,1			5,3
C.A. DE LES ILLES BALEARS						C. DE MADRID					
PALMA DE MALLORCA	25,6	9,4			0,7	MADRID	12,6	4,6			2,3
IBIZA	22,0	11,5			3,2	C.A. DE CANARIAS					
MAHÓN	23,4	13,9			1,7	LAS PALMAS DE GRAN CANARIA	22,4	16,4			8,8
C.A. VALENCIANA						FUE RT VENTURA	22,4	16,9			8,2
ALICANTE	21,1	10,2			4,6	LANZAROTE	23,9	16,4			7,2
CASTELLÓN	20,9	11,8			4,3	SANTA CRUZ DE TENERIFE	24,5	17,6			9,2
VALENCIA	20,4	7,8			2,0	EL HIERRO	22,5	20,6			-
C.A. DE LA REGIÓN DE MURCIA						LA PALMA	23,0	16,6			6,9
MURCIA	22,1	8,8			2,6	NOTA:					
C.A. DE ANDALUCÍA						(1) Las máximas y precipitaciones del día son de 06 a 18 (hora TMG) de ayer.					
ALMERÍA	18,0	11,5			2,2	(2) Las mínimas y precipitaciones de la noche son de 18 de ayer a 06 (hora TMG) de hoy					
CÁDIZ	-	-	-	-	-	(3) Las horas de sol son de ayer.					
CÓRDOBA	16,1	7,9			5,0	Las unidades utilizadas son: °C para la temperatura y litros por metro cuadrado para la precipitación					
GRANADA	15,1	1,5			5,4	Precipitación: Sin dato es cero. "ip": inapreciable. "-": Información no disponible					
HUELVA	19,9	9,5	-		7,4	Temperaturas y horas de sol: "-": Información no disponible					

INFORMACIÓN GENERAL A LAS 06 (hora TMG)

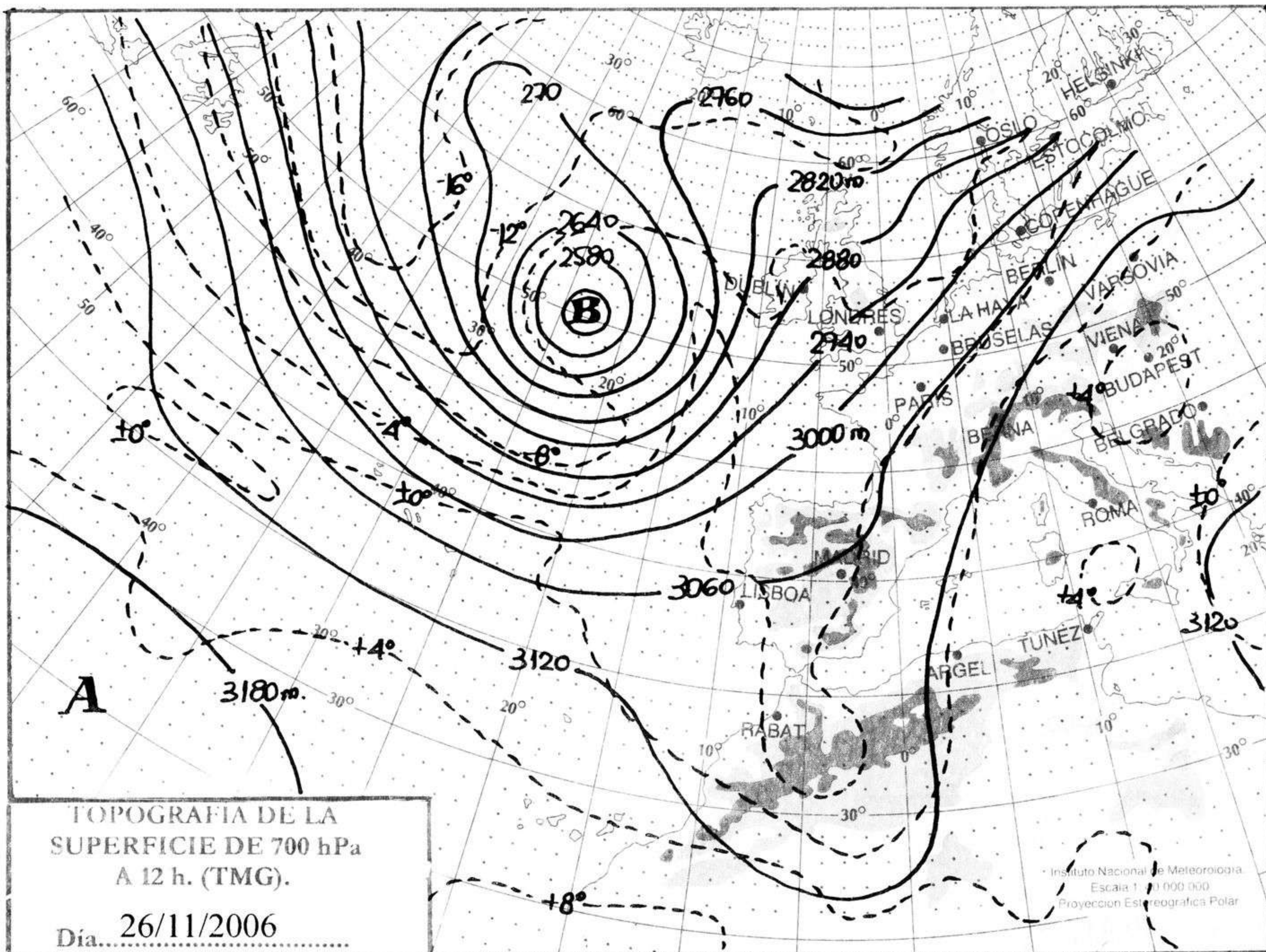
Durante las últimas 24 horas ha estado muy nuboso o cubierto en Galicia y Asturias con precipitaciones moderadas. Nuboso en el resto el Cantábrico, en el noroeste de Castilla y León y en Canarias. Nuboso en el área de los Pirineos con precipitaciones débiles. Nubosidad de tipo medio y alto que ha ido barriando la Península desde el noroeste hacia el Mediterráneo. Nieblas en el valle del Guadalquivir y del Ebro, en Castilla-la Mancha y Madrid. Brumas en Baleares y en la meseta sur. Las temperaturas mínimas han ascendido ligeramente en el cuadrante noroeste peninsular, Extremadura y Canarias, han permanecido sin cambios en Baleares y oeste de Andalucía y han descendido en el resto. Viento fuerte del SW en el litoral atlántico de Galicia, moderado con intervalos de fuerte del S y SW en el Cantábrico y moderado del NE en Canarias que ha ido amainando de madrugada.

Teléfonos del servicio de información meteorológica TELETIEMPO: **Teletiempo general:** 807 170 365, predicción para capitales de municipios españoles y datos de estaciones. **Teletiempo marítimo:** 807 170 37X, donde X es: 0 (Baleares), 1 (Mediterráneo), 2 (costera de Cantábrico y Galicia), 3 (costera de Canarias y Andalucía Occidental) y 4 (alta mar Atlántico). **Teletiempo de montaña:** 807 170 38Y, donde Y es: 0 (Pirineos), 1 (Picos de Europa), 2 (Sierra de Madrid), 3 (Sistema Ibérico), 4 (Sierra Nevada) y 5 (Sierra de Gredos). **Teletiempo internacional:** 807 170 388. **TARIFAS:** Coste máximo por minuto (IVA incluido) de 0,41 € en llamadas desde teléfonos de la red fija y de 0,76 € en llamadas desde teléfono móvil (los primeros 20 segundos tienen el coste de la tarifa soporte del operador de acceso).



hPa

1060
1050
1040
1030
1020
1010
1000
990
980
970
960
950
940



km. h

200
190
180
170
160
150
140
130
120
110
100
90
80
70
60
50
40
30
20
10

