

BOLETÍN Meteorológico Diario



Ministerio de Medio Ambiente
Instituto Nacional de Meteorología

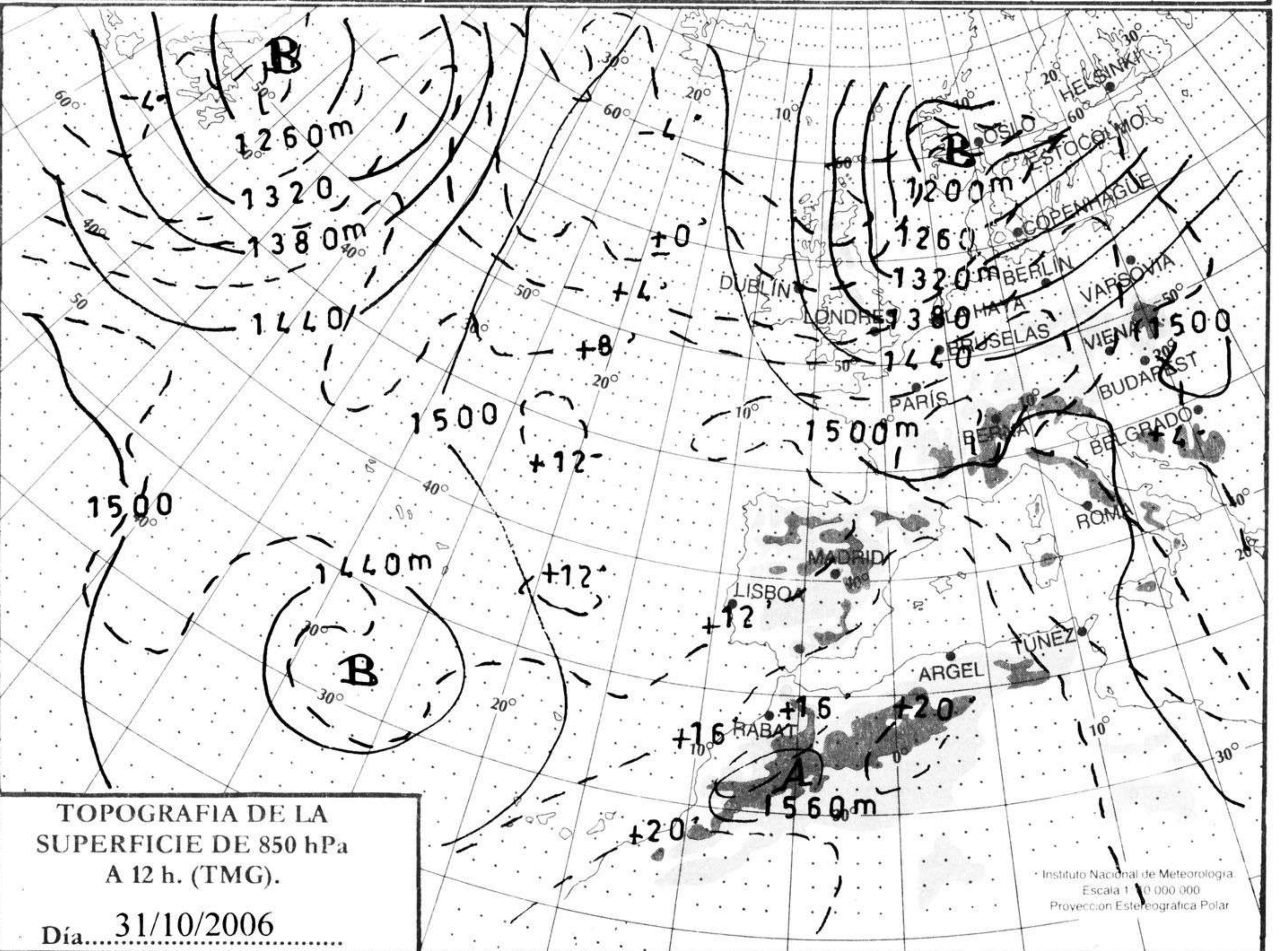
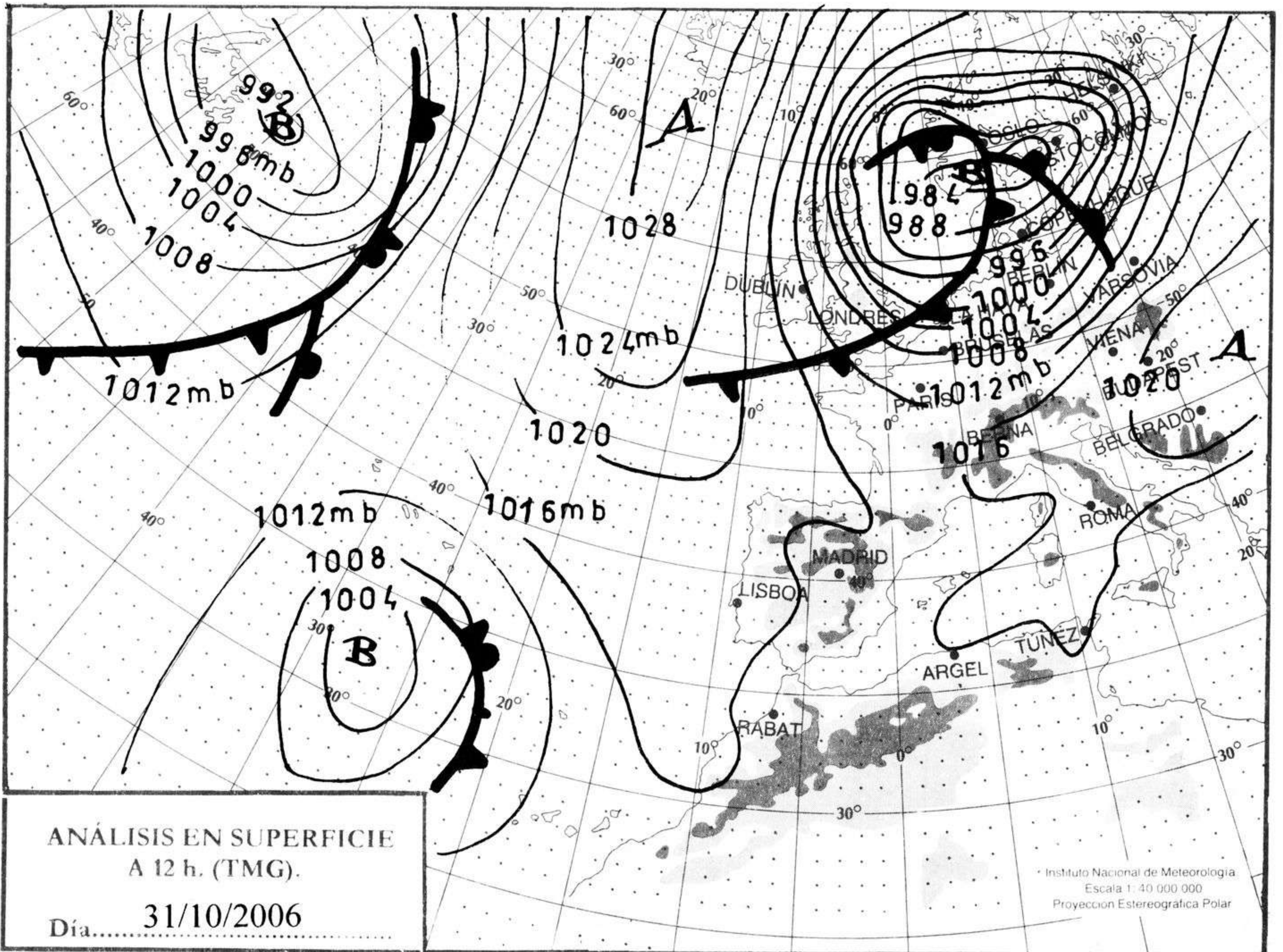
Número 305. Miércoles 1 de noviembre de 2006

ESTACIONES	TEMPERATURA °C		PRECIPITACIÓN l/m2		HORAS DE SOL (3)	ESTACIONES	TEMPERATURA °C		PRECIPITACIÓN l/m2		HORAS DE SOL (3)
	MÁX (1)	MÍN (2)	DÍA (1)	NOCHE (2)			MÁX (1)	MÍN (2)	DÍA (1)	NOCHE (2)	
C.A. DE GALICIA						JAÉN	24,9	15,9			-
A CORUÑA	20,6	15,1	0,1		1,1	MÁLAGA	27,1	15,4			9,3
SANTIAGO DE COMPOSTELA	19,8	12,2	0,5		1,1	SEVILLA	28,1	16,1			9,3
LUGO	20,2	12,6			1,6	CIUDAD A. DE CEUTA					
OURENSE	23,4	11,4			2,9	CEUTA	26,4	20,4			-
PONTEVEDRA	21,1	12,8	0,1		2,7	CIUDAD A. DE MELILLA					
C.A. PRINCIPADO DE ASTURIAS						MELILLA	26,8	18,5			9,9
OVIEDO	18,8	13,1		0,3	1,3	C.A. DE EXTREMADURA					
C.A. DE CANTABRIA						BADAJOS	25,9	14,5			7,2
SANTANDER	19,4	15,1			0	MÉRIDA	26,8	13,5			-
C.A. DEL PAÍS VASCO						CÁCERES	24,9	12,5			6,2
BILBAO	20,8	13,4	ip	0,4	0,9	C.A. DE CASTILLA Y LEÓN					
SAN SEBASTIÁN	18,5	14,1	0,1		4,1	ÁVILA	21,9	8,8			-
VITORIA	21,9	6,9			7,4	BURGOS	18,9	9,8			2,1
C.A. DE LA RIOJA						LEÓN	20,9	8,8	0,8		7,7
LOGROÑO	25,5	11,5			6,8	PALENCIA	17,4	-			-
C. FORAL DE NAVARRA						SALAMANCA	21,4	8,8			5,5
PAMPLONA	22,6	14,0			8	SEGOVIA	21,5	11,4			6,9
C.A. DE ARAGÓN						SORIA	20,5	9,1			7,5
HUESCA	-	-	-	-	-	VALLADOLID	20,9	11,4			6,1
TERUEL	24,4	8,4			-	ZAMORA	22,1	11,9			6,5
ZARAGOZA	26,1	14,6			8,1	C.A. DE CASTILLA-LA MANCHA					
C.A. DE CATALUÑA						ALBACETE	24,9	9,5			9
BARCELONA	23,6	16,4			5	CIUDAD REAL	25,9	11,4			8,1
GIRONA	23,4	14,1		ip	3,4	CUENCA	22,5	9,9			7,9
LLEIDA	22,8	-			-	GUADALAJARA	22,6	9,9			7,9
TARRAGONA	-	-			-	TOLEDO	25,1	12,5			7,7
C.A. DE LES ILLES BALEARS						C. DE MADRID					
PALMA DE MALLORCA	23,5	14,2			7	MADRID	23,9	12,1			6,5
IBIZA	23,4	15,1			8,9	C.A. DE CANARIAS					
MAHÓN	23,6	15,4			4,4	LAS PALMAS DE GRAN CANARIA	25,4	20,1	0,6	3	0,9
C.A. VALENCIANA						FUERTEVENTURA	25,8	21,9	ip	ip	1,5
ALICANTE	31,8	17,0			-	LANZAROTE	25,6	22,6	0,1	0,1	0,5
CASTELLÓN	24,5	16,4			-	SANTA CRUZ DE TENERIFE	24,6	21,9	2		1
VALENCIA	26,5	13,8			8,7	EL HIERRO	25,1	-			-
C.A. DE LA REGIÓN DE MURCIA						LA PALMA	23,6	-	3	7	0,3
MURCIA	32,5	15,9			10	NOTA:					
C.A. DE ANDALUCÍA						(1) Las máximas y precipitaciones del día son de 06 a 18 (hora TMG) de ayer.					
ALMERÍA	20,4	14,5			8	(2) Las mínimas y precipitaciones de la noche son de 18 de ayer a 06 (hora TMG) de hoy.					
CÁDIZ	28,1	-			-	(3) Las horas de sol son de ayer.					
CÓRDOBA	28,6	13,9			9,1	Las unidades utilizadas son: °C para la temperatura y litros por metro cuadrado para la precipitación					
GRANADA	27,5	8,4			9,5	Precipitación: Sin dato es cero. "ip": inapreciable. "-": Información no disponible					
HUELVA	29,4	15,1			8,2	Temperaturas y horas de sol: "-": Información no disponible					

INFORMACIÓN GENERAL A LAS 06 (hora TMG)

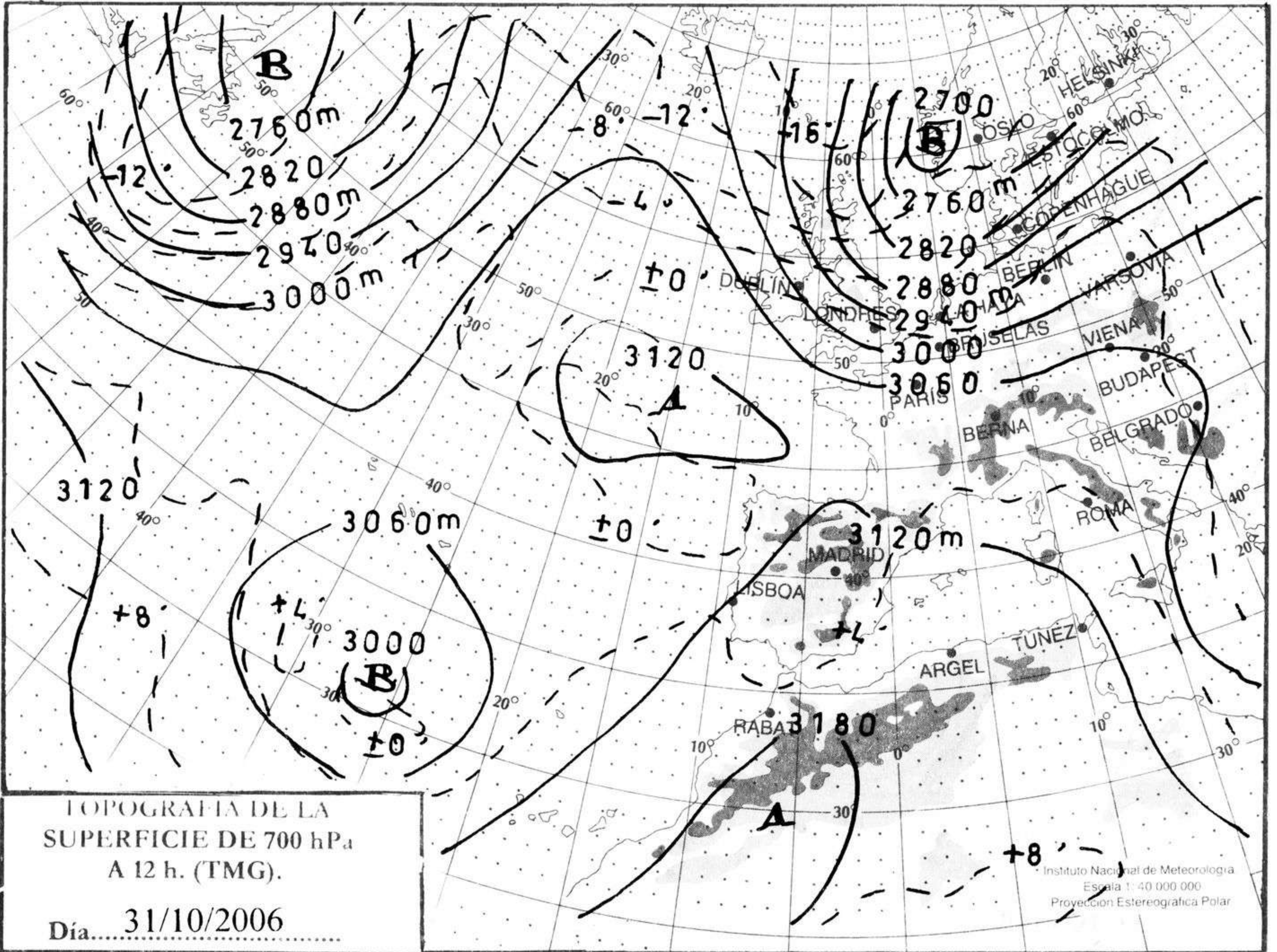
En las últimas 24 horas ha estado muy nuboso o cubierto en Canarias, con precipitaciones en general débiles y algunas tormentas. Muy nuboso con precipitaciones débiles en Galicia y las comunidades cantábricas. Muy nuboso en Castilla y León, con tormentas por la tarde en León y Palencia. Nubosidad de tipo alto, incrementándose durante el día, en Extremadura y zona centro. Intervalos nubosos en Cataluña y Baleares y poco nuboso en el resto de las regiones. Ha habido nieblas en el litoral atlántico de Galicia y brumas en los litorales cantábrico y mediterráneo y en puntos del interior peninsular. Las temperaturas mínimas han subido ligeramente excepto en el noroeste peninsular donde han bajado de forma ligera. El viento ha sido moderado del SW en Hierro y La Palma, flojo del SW en Baleares y flojo variable en el resto con predominio de la componente W.

Teléfonos del servicio de información meteorológica TELETIEMPO: **Teletiempo general:** 807 170 365, predicción para capitales de municipios españoles y datos de estaciones. **Teletiempo marítimo:** 807 170 37X, donde X es: 0 (Baleares), 1 (Mediterráneo), 2 (costera de Cantábrico y Galicia), 3 (costera de Canarias y Andalucía Occidental) y 4 (alta mar Atlántico). **Teletiempo de montaña:** 807 170 38Y, donde Y es: 0 (Pirineos), 1 (Picos de Europa), 2 (Sierra de Madrid), 3 (Sistema Ibérico), 4 (Sierra Nevada) y 5 (Sierra de Gredos). **Teletiempo internacional:** 807 170 388. **TARIFAS:** Coste máximo por minuto (IVA incluido) de 0,41 € en llamadas desde teléfonos de la red fija y de 0,76 € en llamadas desde teléfono móvil (los primeros 20 segundos tienen el coste de la tarifa soporte del operador de acceso).



hPa

1060
1050
1040
1030
1020
1010
1000
990
980
970
960
950
940



km/h

200
190
180
170
160
150
140
130
120
110
100
90
80
70
60
50
40
30
20
10

