

BOLETÍN Meteorológico Diario



Ministerio de Medio Ambiente
Instituto Nacional de Meteorología

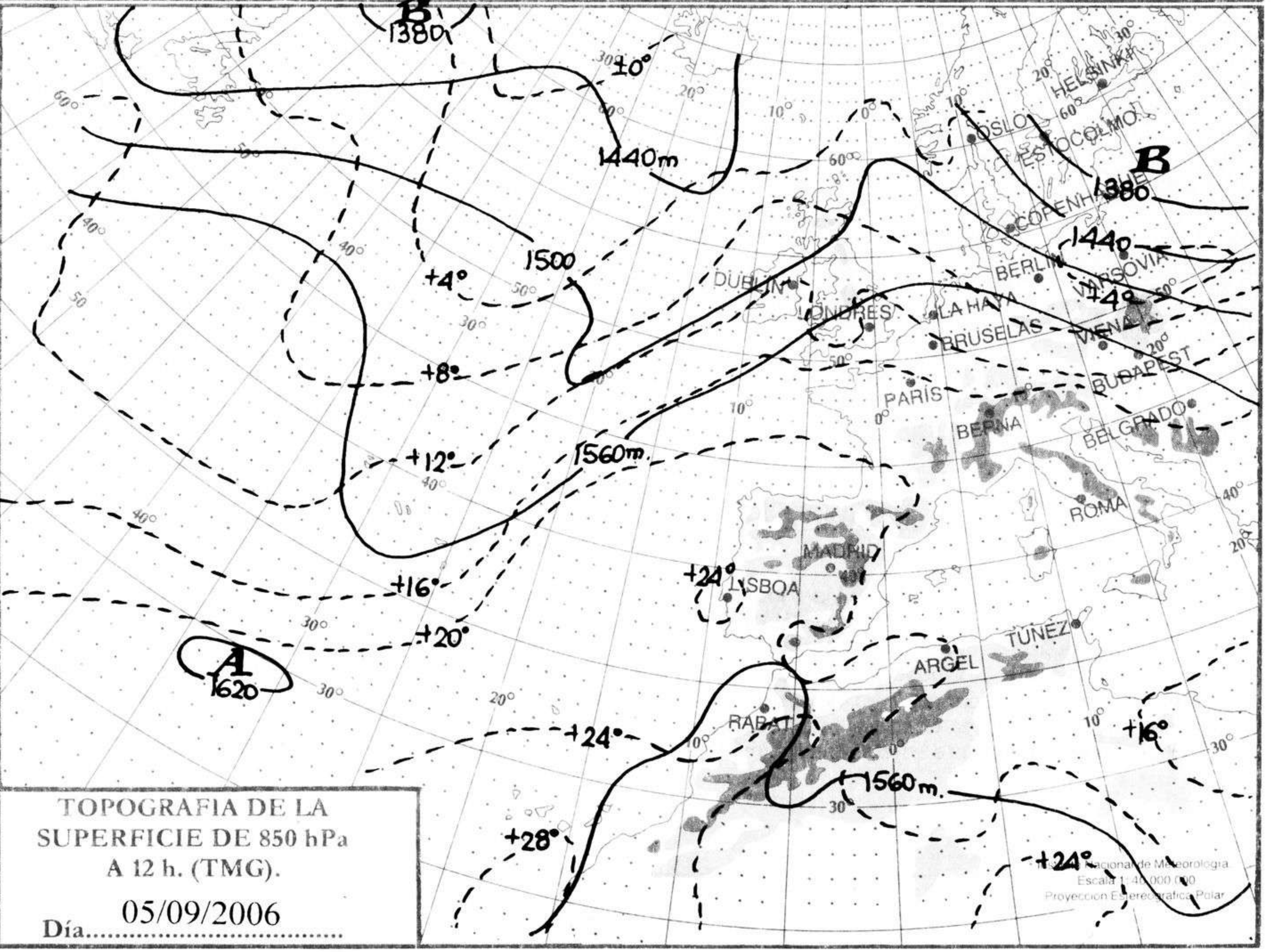
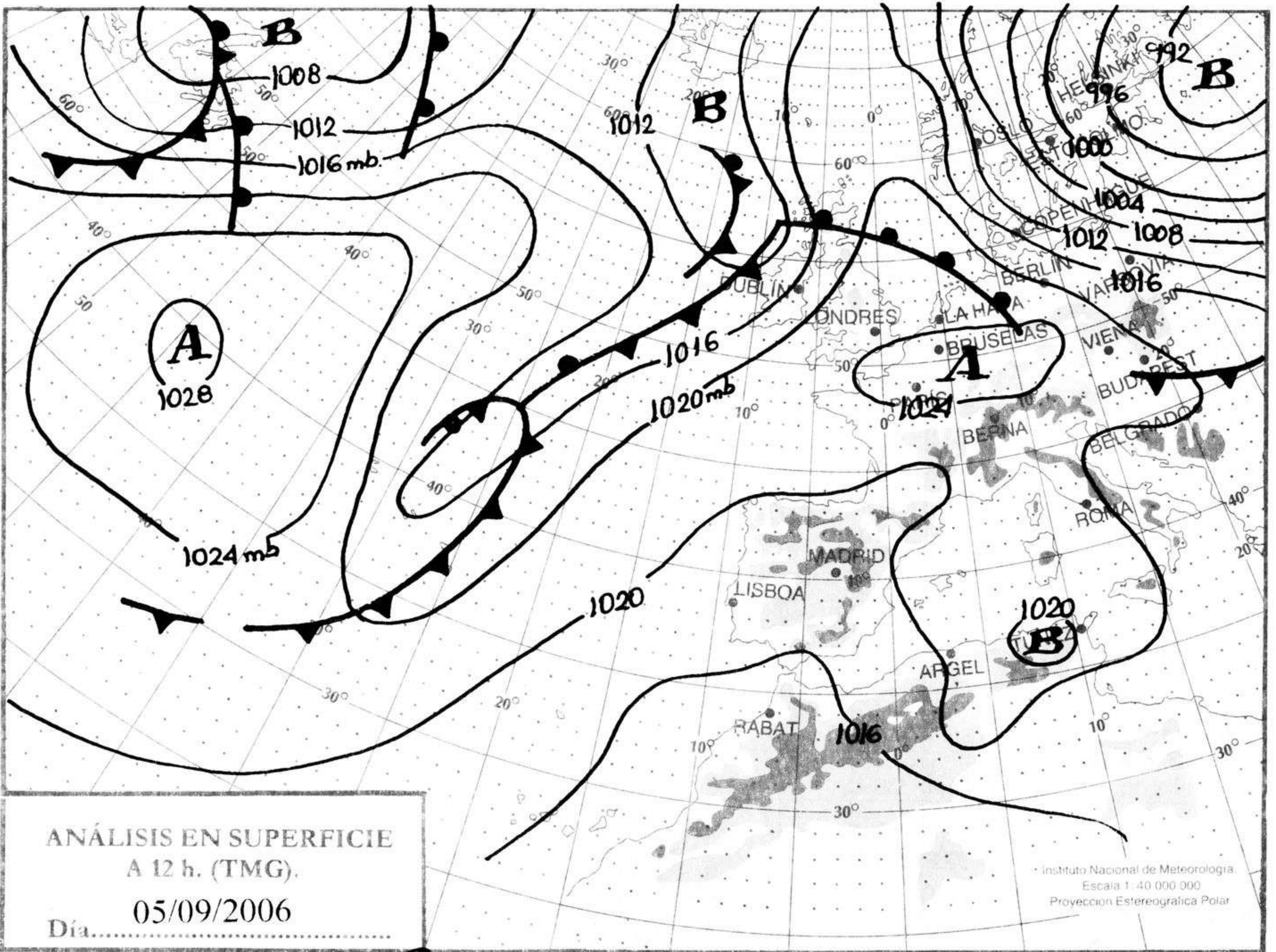
Número 249. Miércoles 6 de septiembre de 2006

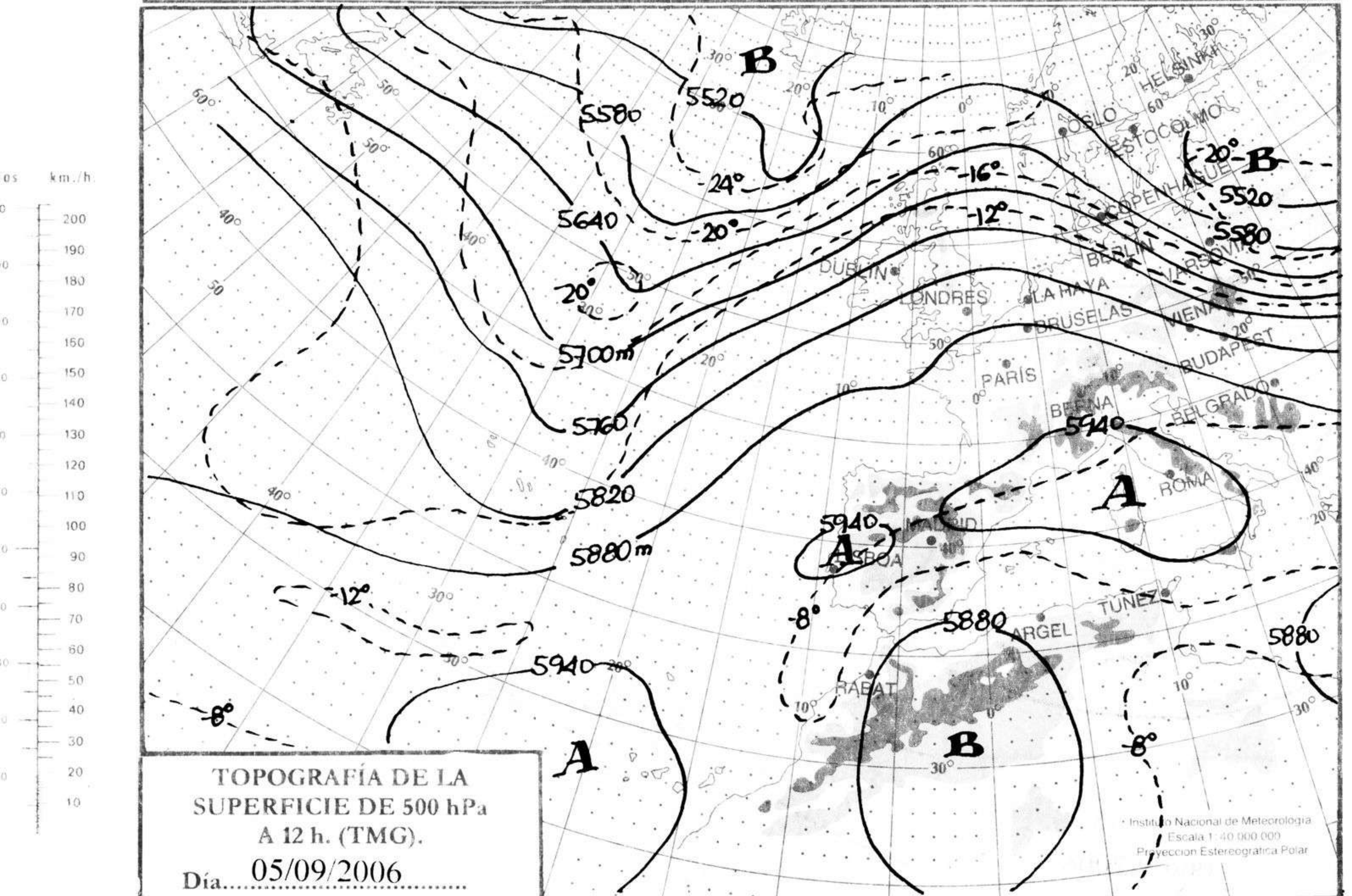
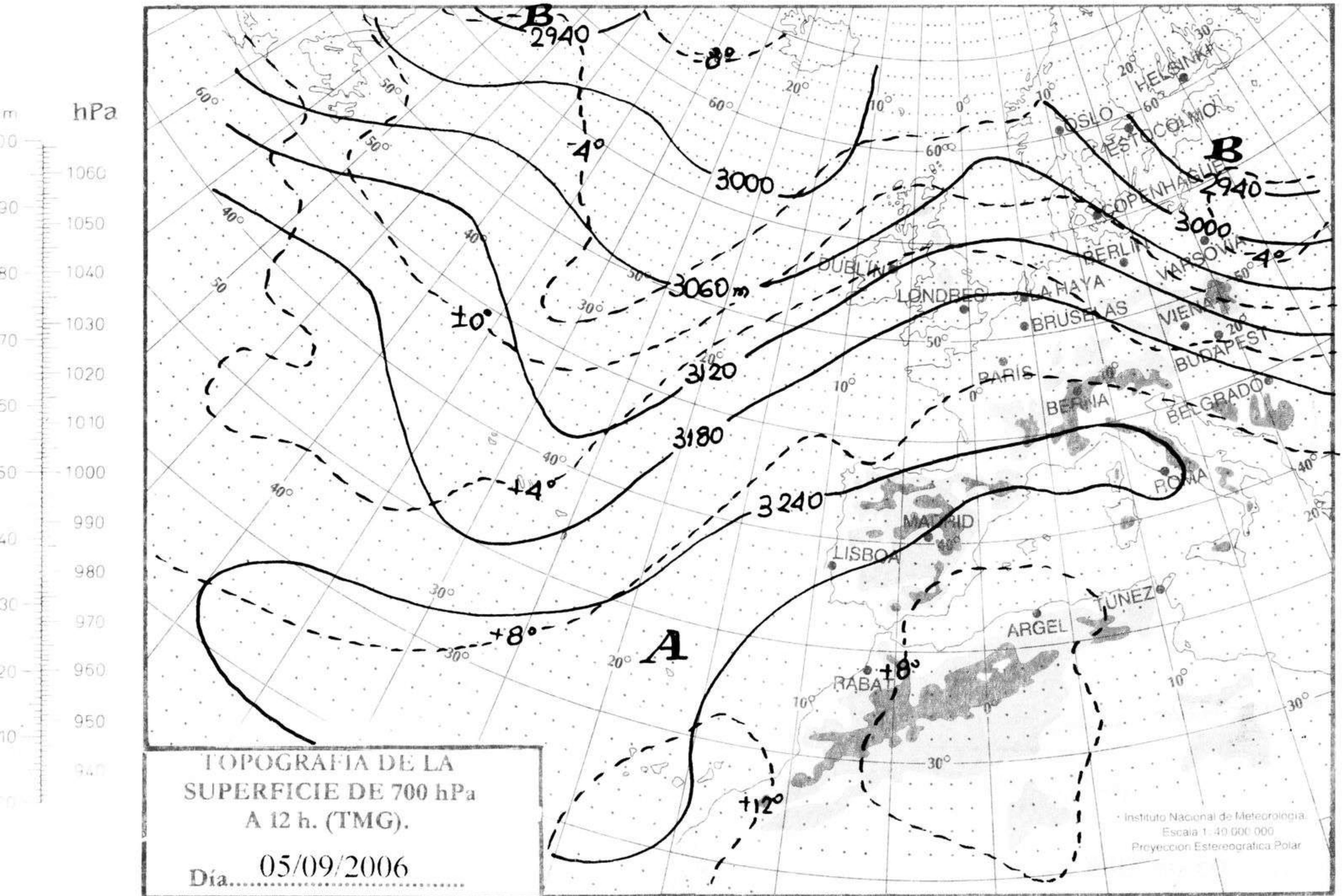
ESTACIONES	TEMPERATURA °C		PRECIPITACIÓN l/m ²		HORAS DE SOL (3)	ESTACIONES	TEMPERATURA °C		PRECIPITACIÓN l/m ²		HORAS DE SOL (3)
	MÁX (1)	MÍN (2)	DÍA (1)	NOCHE (2)			MÁX (1)	MÍN (2)	DÍA (1)	NOCHE (2)	
C.A. DE GALICIA						JAÉN	34,1	22,5			-
A CORUÑA	29,9	15,8			12,2	MÁLAGA	28,1	21,1			4,5
SANTIAGO DE COMPOSTELA	37,8	16,5			9,5	SEVILLA	37,8	22,4			8,9
LUGO	37,9	11,6			10,1	CIUDAD A. DE CEUTA					
OURENSE	41,2	14,5			11,1	CEUTA	26	21			-
PONTEVEDRA	35,9	15,8			12,2	CIUDAD A. DE MELILLA					
C.A. PRINCIPADO DE ASTURIAS						MELILLA	27,1	23,1			4,2
OVIEDO	31,8	17,4			10,7	C.A. DE EXTREMADURA					
C.A. DE CANTABRIA						BADAJOS	38,1	22,8			10,9
SANTANDER	24,6	19,5			3,5	MÉRIDA	39,1	24,2			-
C.A. DEL PAÍS VASCO						CÁCERES	38,8	23,8			11,1
BILBAO	29,9	20,4			10,4	C.A. DE CASTILLA Y LEÓN					
SAN SEBASTIÁN	26,2	19,4			8,5	ÁVILA	34,6	19,9			10,5
VITORIA	35,4	15,1			9,8	BURGOS	36	15,8			10,4
C.A. DE LA RIOJA						LEÓN	34,4	19,1			11,6
LOGROÑO	36,1	18,1			11,6	PALENCIA	33,8	16,5			-
C. FORAL DE NAVARRA						SALAMANCA	36,4	13,5			11,4
PAMPLONA	35,4	20,4			11,7	SEGOVIA	34,5	21			10,4
C.A. DE ARAGÓN						SORIA	33,8	15,8			9,6
HUESCA	34,9	20,5			-	VALLADOLID	35,8	17,4			11,6
TERUEL	32,8	13,8			11,2	ZAMORA	37,1	17,8			10,9
ZARAGOZA	36,9	20,1			11,2	C.A. DE CASTILLA-LA MANCHA					
C.A. DE CATALUÑA						ALBACETE	32,1	17,6			7,9
BARCELONA	28,4	22,4			8,5	CIUDAD REAL	35,1	20,1			9,2
GIRONA	31,5	19,5			10,8	CUENCA	32,6	17,1			5,3
LLEIDA	36,5	21,1			11,5	GUADALAJARA	34,6	15,5			11,1
TARRAGONA	28,4	23,4			-	TOLEDO	36,1	22,2			9,8
C.A. DE LES ILLES BALEARS						C. DE MADRID					
PALMA DE MALLORCA	30,6	18,9			11	MADRID	36,4	20,5			10,6
IBIZA	28,5	22,4			8,1	C.A. DE CANARIAS					
MAHÓN	30,1	20,4			11,1	LAS PALMAS DE GRAN CANARIA	31,1	22,6			9,7
C.A. VALENCIANA						FUERTEVENTURA	30,2	21,6			10
ALICANTE	28,4	21,8			4	LANZAROTE	34,5	23,4			10,6
CASTELLÓN	-	22,1			10,4	SANTA CRUZ DE TENERIFE	39,4	24,9			10,3
VALENCIA	31,4	20,9			9,1	EL HIERRO	-	23,8			9,2
C.A. DE LA REGIÓN DE MURCIA						LA PALMA	32,2	22,9			8,9
MURCIA	31,5	21,5			6,7	NOTA:					
C.A. DE ANDALUCÍA						(1) Las máximas y precipitaciones del día son de 06 a 18 (hora TMG) de ayer.					
ALMERÍA	31,9	23,8			7,4	(2) Las mínimas y precipitaciones de la noche son de 18 de ayer a 06 (hora TMG) de hoy.					
CÁDIZ	30	24,2			-	(3) Las horas de sol son de ayer.					
CÓRDOBA	37,5	21,6			7,9	Las unidades utilizadas son: °C para la temperatura y litros por metro cuadrado para la precipitación					
GRANADA	34	20,9			6	Precipitación: Sin dato es cero. "ip": inapreciable. "-": Información no disponible					
HUELVA	36	21,8		1	10	Temperaturas y horas de sol: "-": Información no disponible					

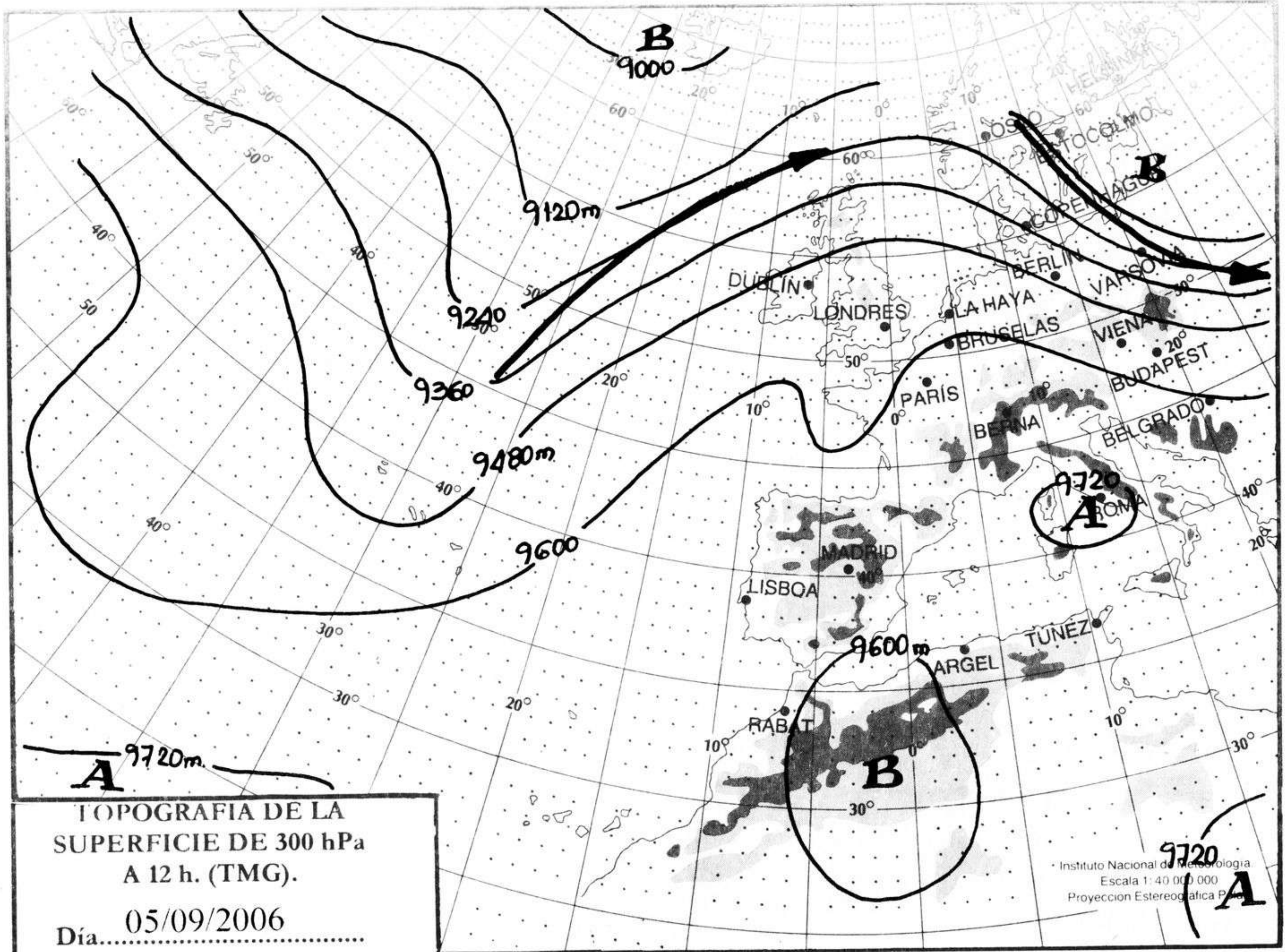
INFORMACIÓN GENERAL A LAS 06 (hora TMG)

Durante las últimas 24 horas ha habido intervalos de nubes medias y altas en el sureste peninsular que fueron extendiéndose a Cataluña, Baleares y Andalucía, intervalos de nubes bajas en puntos del litoral cantábrico y área del Estrecho, nubosidad de evolución en el nordeste de Castilla-La Mancha y Pirineos con tormentas débiles y aisladas. Despejado en el resto. Tormentas esta madrugada en el occidente de los Montes de Toledo y Andalucía. Nieblas y brumas en Galicia, Cantábrico, área del Estrecho y en el litoral catalán. Las temperaturas mínimas han descendido ligera a moderadamente en Galicia y Canarias y han ascendido ligeramente en el resto del territorio nacional. El viento ha soplado fuerte de Levante en el Estrecho, moderado del NE en Canarias y flojo en el resto de España.

Teléfonos del servicio de información meteorológica TELETIEMPO: **Teletiempo general:** 807 170 365, predicción para capitales de municipios españoles y datos de estaciones. **Teletiempo marítimo:** 807 170 37X, donde X es: 0 (Baleares), 1 (Mediterráneo), 2 (costera de Cantábrico y Galicia), 3 (costera de Canarias y Andalucía Occidental) y 4 (alta mar Atlántico). **Teletiempo de montaña:** 807 170 38Y, donde Y es: 0 (Pirineos), 1 (Picos de Europa), 2 (Sierra de Madrid), 3 (Sistema Ibérico), 4 (Sierra Nevada) y 5 (Sierra de Gredos). **Teletiempo internacional:** 807 170 388. **TARIFAS:** Coste máximo por minuto (IVA incluido) de 0,41 € en llamadas desde teléfonos de la red fija y de 0,76 € en llamadas desde teléfono móvil (los primeros 20 segundos tienen el coste de la tarifa soporte del operador de acceso).

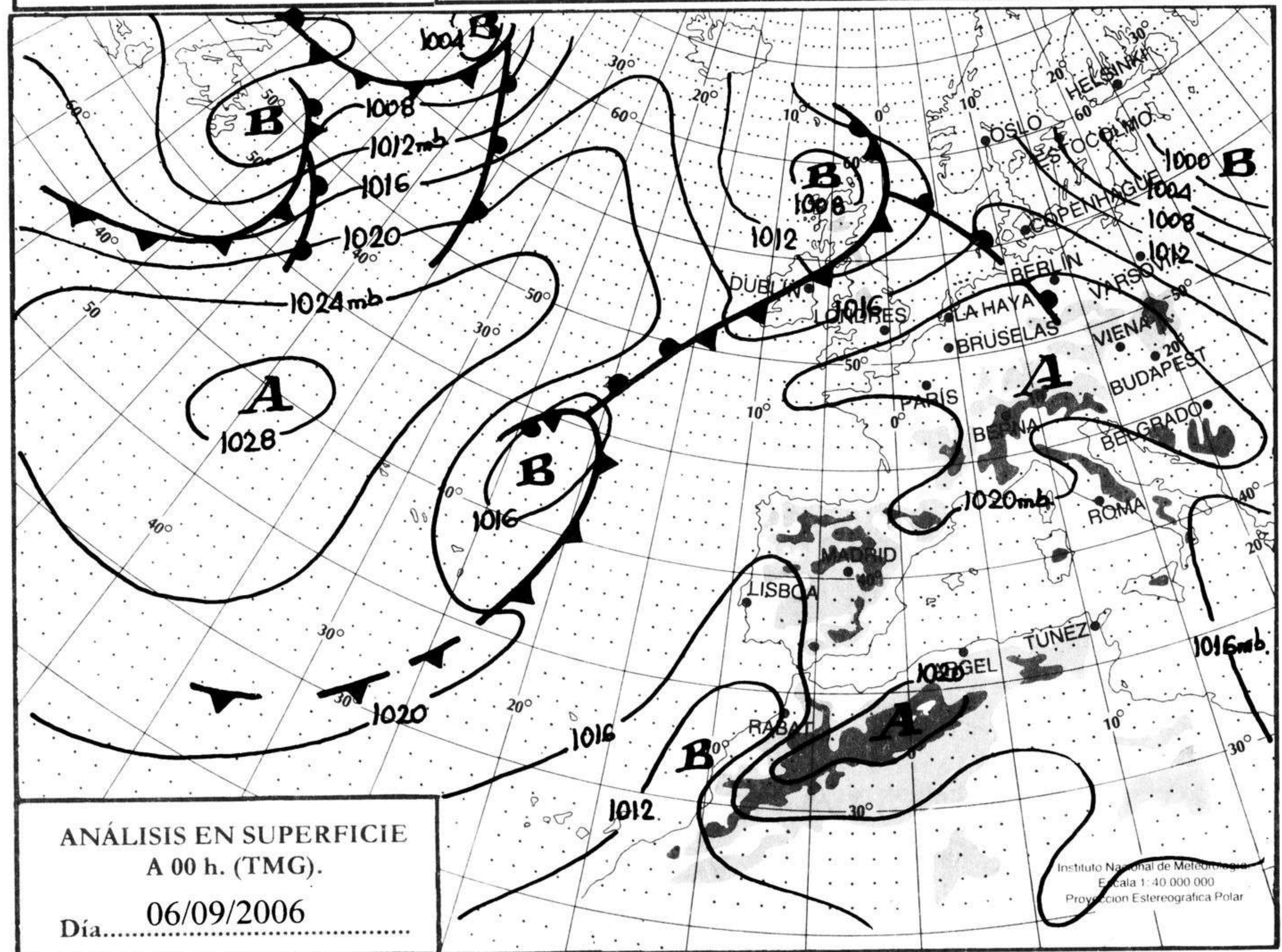






TOPOGRAFIA DE LA SUPERFICIE DE 300 hPa A 12 h. (TMG).

Día 05/09/2006



ANÁLISIS EN SUPERFICIE A 00 h. (TMG).

Día 06/09/2006