

# BOLETÍN Meteorológico Diario



Ministerio de Medio Ambiente  
Instituto Nacional de Meteorología

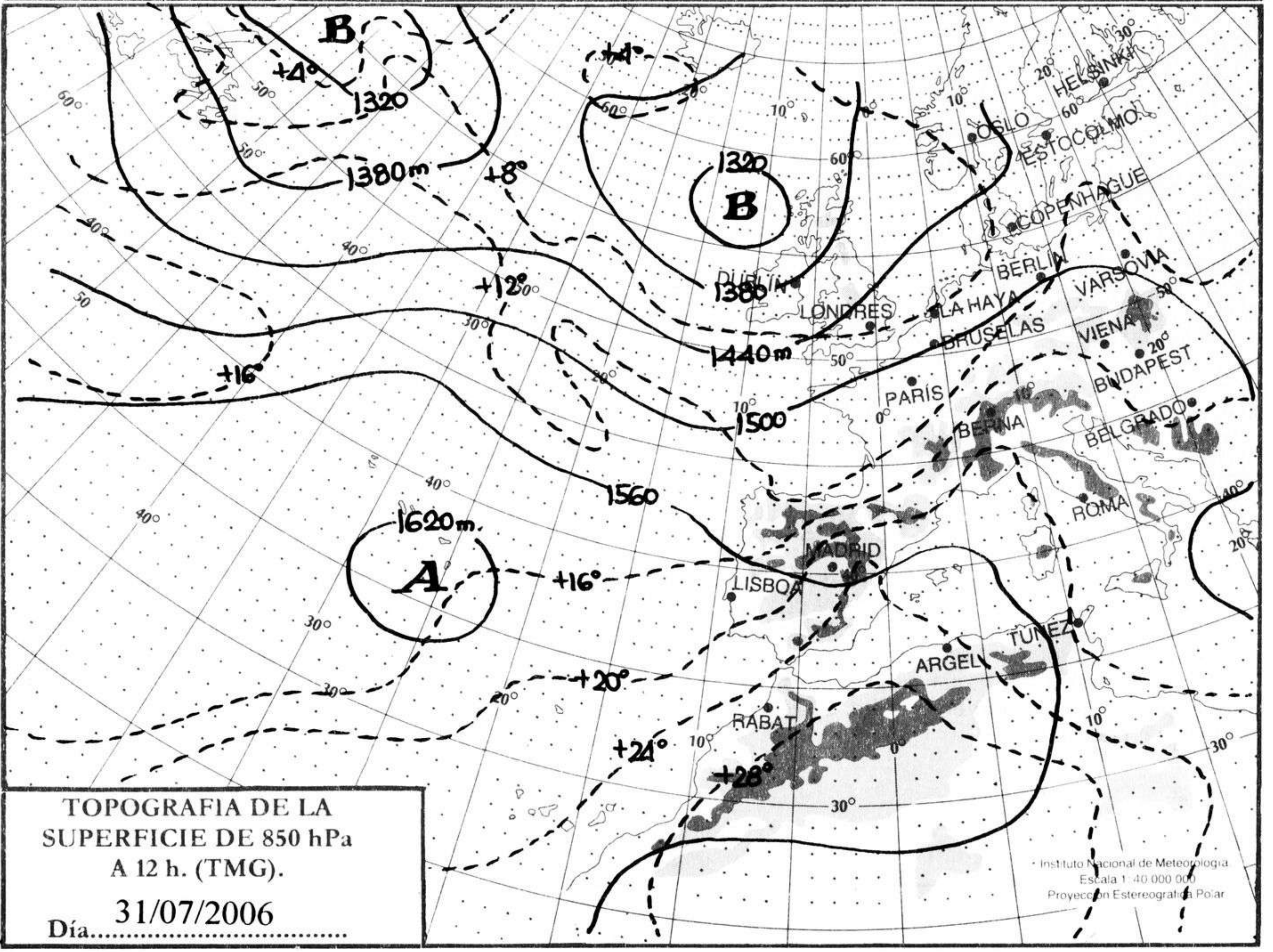
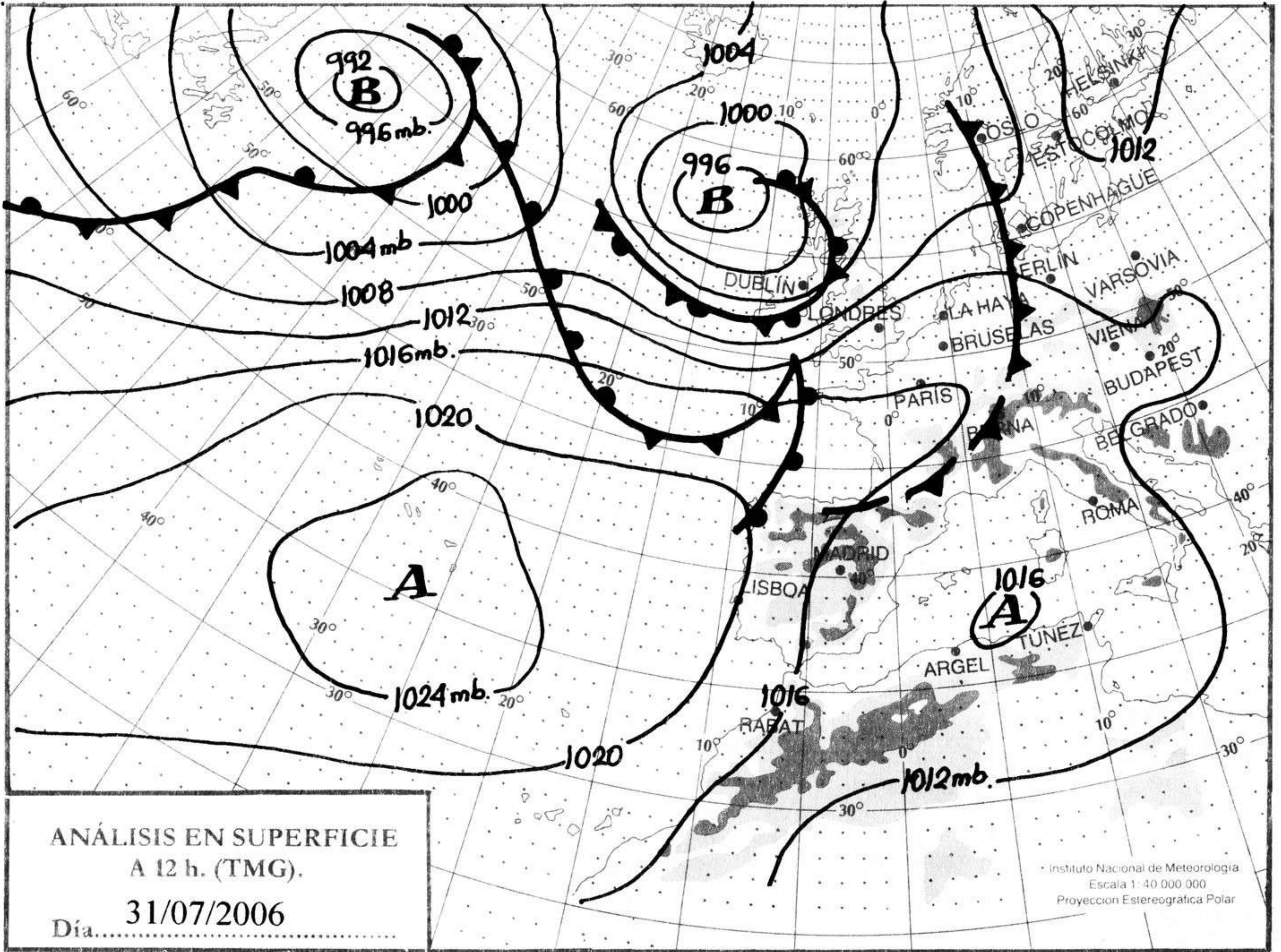
Número 213. Martes 1 de agosto de 2006

ESTACIONES	TEMPERATURA °C		PRECIPITACIÓN l/m2		HORAS DE SOL (3)	ESTACIONES	TEMPERATURA °C		PRECIPITACIÓN l/m2		HORAS DE SOL (3)
	MÁX (1)	MÍN (2)	DÍA (1)	NOCHE (2)			MÁX (1)	MÍN (2)	DÍA (1)	NOCHE (2)	
<b>C.A. DE GALICIA</b>						JAÉN	35,8	23,8			12,5
A CORUÑA	26,6	18,5		4	7,8	MÁLAGA	37,9	28,9			12,2
SANTIAGO DE COMPOSTELA	25,8	17		0,2	10,4	SEVILLA	40	22,8			12,7
LUGO	29,4	17,5			9,8	<b>CIUDAD A. DE CEUTA</b>					
OURENSE	31,6	18,6			11,3	CEUTA	37,4	25,9			10,7
PONTEVEDRA	26,1	17,5		3	11,2	<b>CIUDAD A. DE MELILLA</b>					
<b>C.A. PRINCIPADO DE ASTURIAS</b>						MELILLA	36,6	28,9			10,5
OVIEDO	25,4	17,6			12,2	<b>C.A. DE EXTREMADURA</b>					
<b>C.A. DE CANTABRIA</b>						BADAJOS	35,8	17,8			13,3
SANTANDER	24,4	18,9		8	11,2	MÉRIDA	35,2	17,9			-
<b>C.A. DEL PAÍS VASCO</b>						CÁCERES	35,4	21,4			13,4
BILBAO	27,4	17,9			3,3	<b>C.A. DE CASTILLA Y LEÓN</b>					
SAN SEBASTIÁN	23,5	19,1	0,4		3,7	ÁVILA	29,9	15,8			12,7
VITORIA	25,6	12,8			7,7	BURGOS	31,1	13,1			11,5
<b>C.A. DE LA RIOJA</b>						LEÓN	29,8	15,5			13
LOGROÑO	31,8	16,5			9	PALENCIA	29	13,5			-
<b>C. FORAL DE NAVARRA</b>						SALAMANCA	30,1	14,8			13,5
PAMPLONA	28,4	15,1			12,1	SEGOVIA	30,9	15,8			13,4
<b>C.A. DE ARAGÓN</b>						SORIA	31,8	14,5			12,3
HUESCA	-	-	-	-	-	VALLADOLID	32,6	16,8			13,1
TERUEL	36,8	16,9			12,7	ZAMORA	32,1	18,1			13,1
ZARAGOZA	35,6	22,5			13	<b>C.A. DE CASTILLA-LA MANCHA</b>					
<b>C.A. DE CATALUÑA</b>						ALBACETE	37,5	20,9			12,9
BARCELONA	32,2	26,9			11,2	CIUDAD REAL	36,5	22,5			12
GIRONA	35,3	22			-	CUENCA	34,5	18			12,5
LLEIDA	36,1	21,1			12,9	GUADALAJARA	35,5	14,8			12,8
TARRAGONA	31	25,5			-	TOLEDO	36,6	22,6			13,9
<b>C.A. DE LES ILLES BALEARS</b>						<b>C. DE MADRID</b>					
PALMA DE MALLORCA	33,9	18,8			12,8	MADRID	36,9	18,5			13,1
IBIZA	32,9	23,8			12,4	<b>C.A. DE CANARIAS</b>					
MAHÓN	32,6	23,5			12,3	LAS PALMAS DE GRAN CANARIA	27,4	21,8			10,7
<b>C.A. VALENCIANA</b>						FUERTEVENTURA	28,4	21,8			11,7
ALICANTE	35,2	24,6			-	LANZAROTE	28,6	22,4			11,3
CASTELLÓN	33,1	24,8			12,7	SANTA CRUZ DE TENERIFE	28,9	22,9			12,3
VALENCIA	34,6	22,6			12,3	EL HIERRO	24,9	22,6			8,9
<b>C.A. DE LA REGIÓN DE MURCIA</b>						LA PALMA	26,5	22,2			9
MURCIA	41,8	24,1			12,6	<b>NOTA:</b>					
<b>C.A. DE ANDALUCÍA</b>						(1) Las máximas y precipitaciones del día son de 06 a 18 (hora TMG) de ayer.					
ALMERÍA	28,4	21,5			11	(2) Las mínimas y precipitaciones de la noche son de 18 de ayer a 06 (hora TMG) de hoy.					
CÁDIZ	28,8	23,1			-	(3) Las horas de sol son de ayer.					
CÓRDOBA	41,1	20,9			12,8	Las unidades utilizadas son: °C para la temperatura y litros por metro cuadrado para la precipitación					
GRANADA	38,1	15,9			12,8	Precipitación: Sin dato es cero. "ip": inapreciable. "-": Información no disponible					
HUELVA	38,4	19,5			13,2	Temperaturas y horas de sol: "-": Información no disponible					

## INFORMACIÓN GENERAL A LAS 06 (hora TMG)

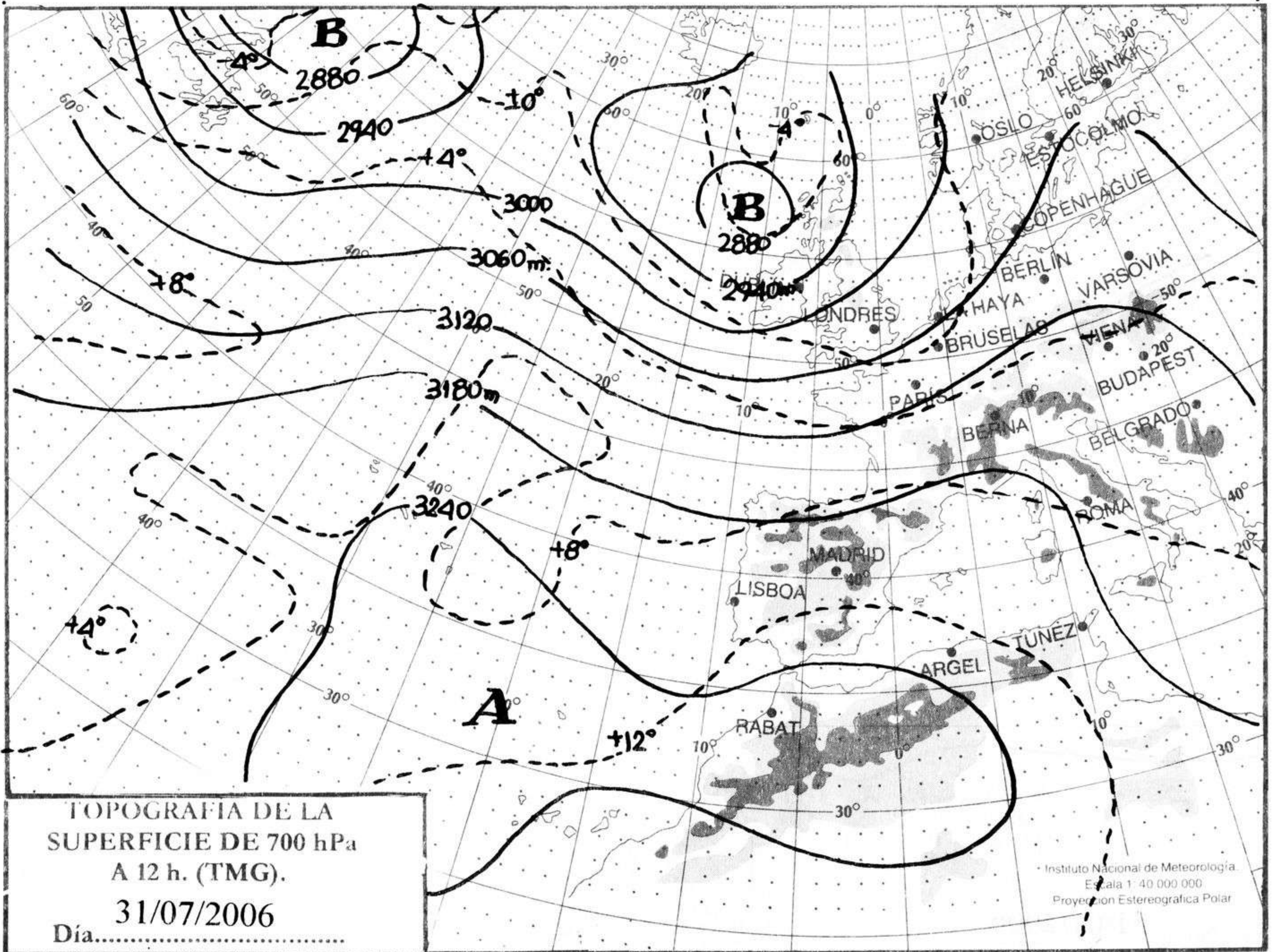
En las últimas 24 horas ha estado muy nuboso en Galicia y comunidades cantábricas con lloviznas persistentes en Galicia debidas al paso de un frente frío por el extremo norte de la península. En el resto han predominado los cielos poco nubosos formándose nubosidad de evolución diurna en Pirineos, Sistema Central e Ibérico, y con alguna tormenta en el interior de Castellón. Ha habido brumas en Galicia y Asturias, y más dispersas en Castilla y León, Baleares y puntos del litoral mediterráneo. Las temperaturas mínimas han ascendido moderadamente en Galicia y Catalunya, y ligeramente en el resto. El viento ha soplado moderado a fuerte del NE en Canarias y flojo de dirección variable en el resto.







hPa



km./h.

