

BOLETÍN Meteorológico Diario



Ministerio de Medio Ambiente
Instituto Nacional de Meteorología

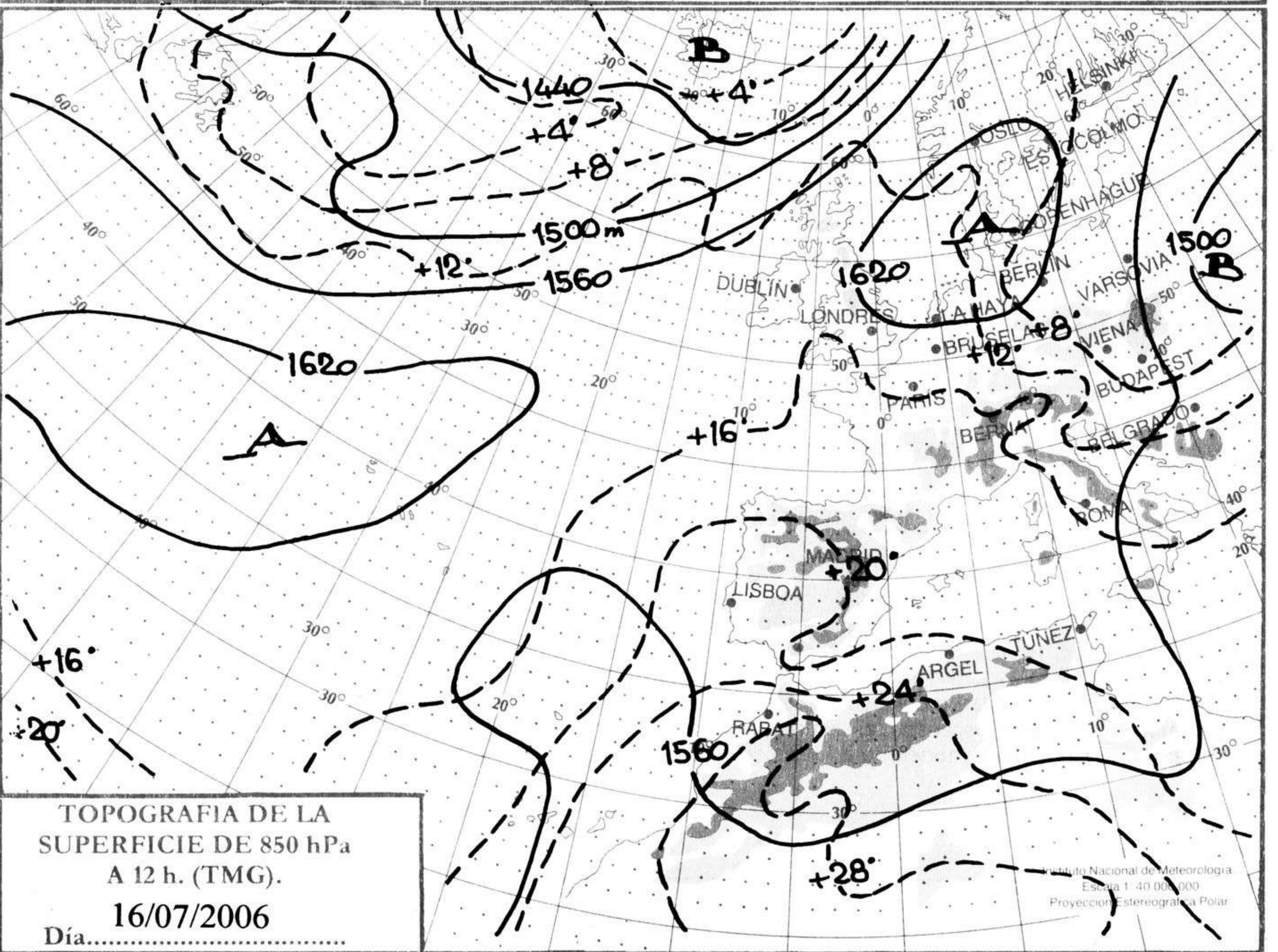
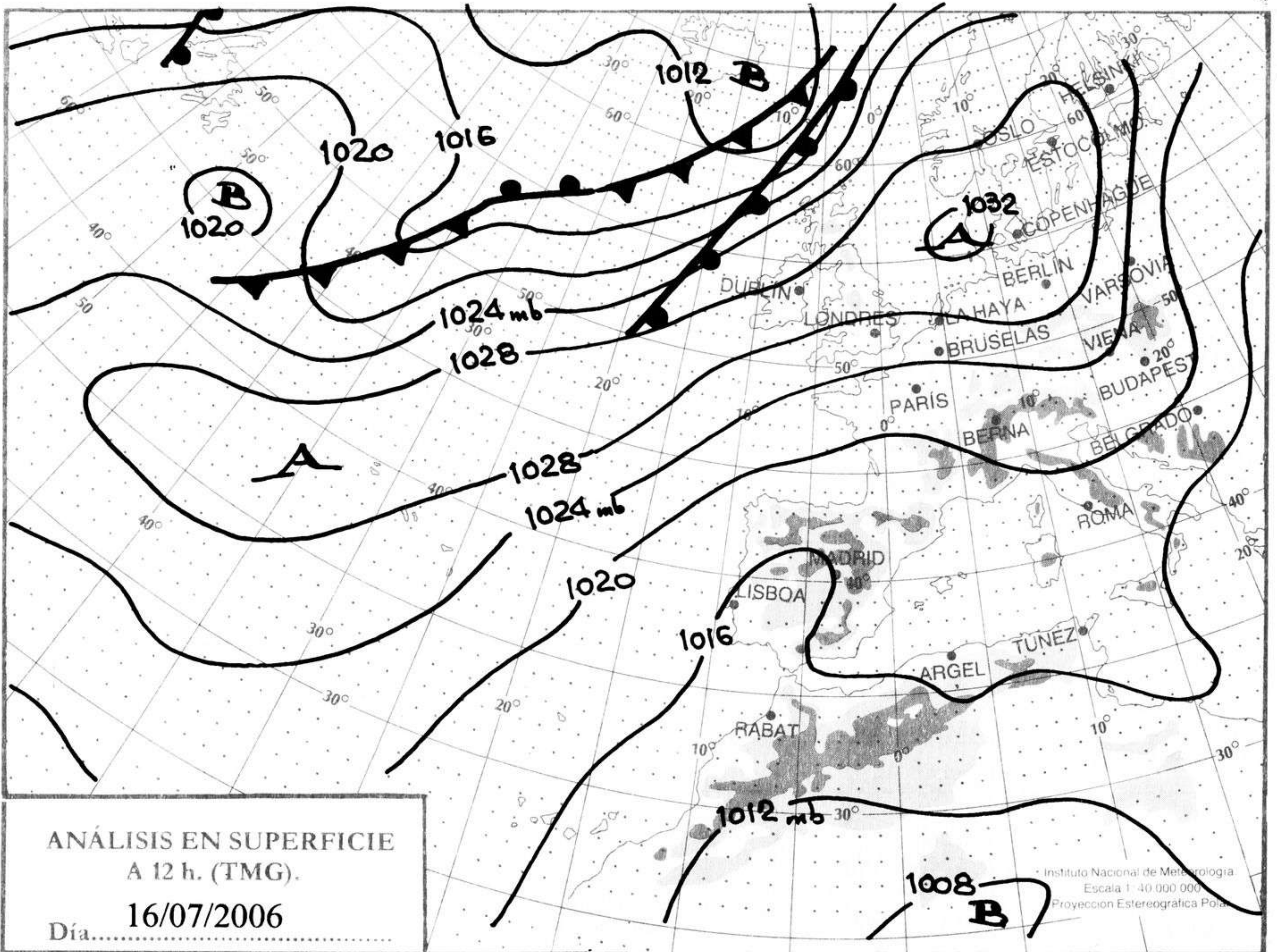
Número 198. Lunes 17 de julio de 2006

ESTACIONES	TEMPERATURA °C		PRECIPITACIÓN l/m2		HORAS DE SOL (3)	ESTACIONES	TEMPERATURA °C		PRECIPITACIÓN l/m2		HORAS DE SOL (3)
	MÁX (1)	MÍN (2)	DÍA (1)	NOCHE (2)			MÁX (1)	MÍN (2)	DÍA (1)	NOCHE (2)	
C.A. DE GALICIA						JAÉN	36,9	25,9			-
A CORUÑA	28,4	20,5			12,5	MÁLAGA	30,8	21,1			12,4
SANTIAGO DE COMPOSTELA	36,1	22			11,8	SEVILLA	41,5	24,9			12,4
LUGO	-	16,4	-	-	10,6	CIUDAD A. DE CEUTA					
OURENSE	-	20,4	-	-	12,3	CEUTA	27,4	22,1			8,3
PONTEVEDRA	36,2	23,6			12,9	CIUDAD A. DE MELILLA					
C.A. PRINCIPADO DE ASTURIAS						MELILLA	27,4	22,8			3,4
OVIEDO	30,8	20,9			12,2	C.A. DE EXTREMADURA					
C.A. DE CANTABRIA						BADAJOS	39,8	22,1			12
SANTANDER	31,0	21,9	-	-	12,2	MÉRIDA	40,5	22			-
C.A. DEL PAÍS VASCO						CÁCERES	39,5	24,4			10,2
BILBAO	32,1	21,2			9,9	C.A. DE CASTILLA Y LEÓN					
SAN SEBASTIÁN	28,1	22,1			12	ÁVILA	33	22,1			12,7
VITORIA	32,4	16,1			9	BURGOS	33,4	15,9			10,4
C.A. DE LA RIOJA						LEÓN	32,4	18,9			13,1
LOGROÑO	34,5	18,4			10	PALENCIA	31,4	17,9			-
C. FORAL DE NAVARRA						SALAMANCA	35,1	15,9			13,2
PAMPLONA	33,5	18,1			12,5	SEGOVIA	33,5	22,4			13,5
C.A. DE ARAGÓN						SORIA	31,5	15,1	1		10,2
HUESCA	-	-	-	-	-	VALLADOLID	34,4	18,9			13,1
TERUEL	32,5	14,9	2	6	-	ZAMORA	35,5	20,1			11,4
ZARAGOZA	36,2	21,9			9,6	C.A. DE CASTILLA-LA MANCHA					
C.A. DE CATALUÑA						ALBACETE	35,1	19,5			12,7
BARCELONA	30,9	24,4			9,8	CIUDAD REAL	38,5	20,8			12,7
GIRONA	34,6	18,4			11,9	CUENCA	34,2	17,5	2	1	-
LLEIDA	34,8	19,9		14	10,1	GUADALAJARA	36,1	16,9			-
TARRAGONA	29,6	24,5			-	TOLEDO	38,5	23,8			13,2
C.A. DE LES ILLES BALEARS						C. DE MADRID					
PALMA DE MALLORCA	31,8	18,9	1		7,4	MADRID	37,5	21,8			11,5
IBIZA	31,1	23,5			11,6	C.A. DE CANARIAS					
MAHÓN	32,2	21,8			9,8	LAS PALMAS DE GRAN CANARIA	26,5	21,4			6,8
C.A. VALENCIANA						FUERTEVENTURA	29,8	21,6			7,7
ALICANTE	31,9	21,9			12	LANZAROTE	29	21,9			7,2
CASTELLÓN	34	22,9		0,2	5,8	SANTA CRUZ DE TENERIFE	29	22			8,9
VALENCIA	35,5	22,4			9,7	EL HIERRO	24,9	21,9			4
C.A. DE LA REGIÓN DE MURCIA						LA PALMA	24,4	20,9			4,1
MURCIA	34,9	21,9			13	NOTA:					
C.A. DE ANDALUCÍA						(1) Las máximas y precipitaciones del día son de 06 a 18 (hora TMG) de ayer.					
ALMERÍA	34,9	24,8			12,4	(2) Las mínimas y precipitaciones de la noche son de 18 de ayer a 06 (hora TMG) de hoy.					
CÁDIZ	32,9	25,8			-	(3) Las horas de sol son de ayer.					
CÓRDOBA	41,9	21,5			13	Las unidades utilizadas son: °C para la temperatura y litros por metro cuadrado para la precipitación					
GRANADA	38,9	18,9			12,4	Precipitación: Sin dato es cero. "ip": inapreciable. "-": Información no disponible					
HUELVA	36,9	20,9			-	Temperaturas y horas de sol: "-": Información no disponible					

INFORMACIÓN GENERAL A LAS 06 (hora TMG)

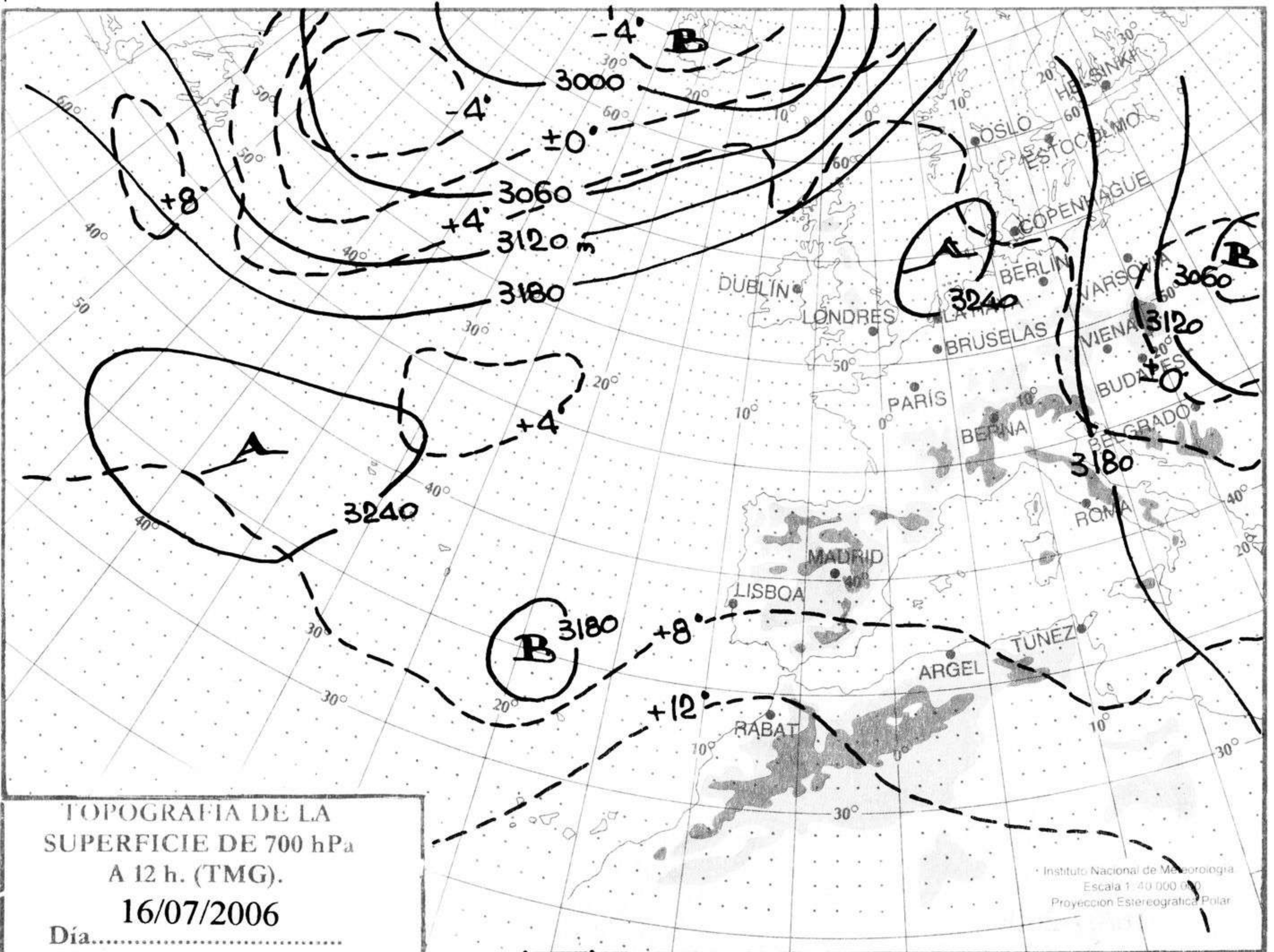
Durante las últimas 24 horas ha habido nubosidad de evolución en el cuadrante noreste peninsular, norte de Palencia y Burgos, interior de Alicante y Valencia y Baleares. Intervalos nubosos en Canarias, y muy nuboso en Melilla. En el resto, en general, poco nuboso. Ha habido tormentas abundantes con precipitaciones localmente fuertes en Pirineos, interior de Cataluña, sistema Ibérico, y mas aisladas en el norte de Castilla-León, Mallorca, e interior de Valencia y Alicante. Brumas y nieblas matinales en litoral Cantábrico, en Melilla y área del Estrecho. Las temperaturas máximas sin cambios o en ligero ascenso. Las temperaturas mínimas con ligeros cambios o sin cambios. Viento moderado de N y NE en Canarias, y del E moderado a fuerte en el Estrecho y en la costa de Almería. Flojos variables en el resto.

Teléfonos del servicio de información meteorológica TELETIEMPO: Teletiempo general: 807 170 365, predicción para capitales de municipios españoles y datos de estaciones. Teletiempo marítimo: 807 170 37X, donde X es: 0 (Baleares), 1 (Mediterráneo), 2 (costera de Cantábrico y Galicia), 3 (costera de Canarias y Andalucía Occidental) y 4 (alta mar Atlántico). Teletiempo de montaña: 807 170 38Y, donde Y es: 0 (Pirineos), 1 (Picos de Europa), 2 (Sierra de Madrid), 3 (Sistema Ibérico), 4 (Sierra Nevada) y 5 (Sierra de Gredos). Teletiempo internacional: 807 170 388. TARIFAS: Coste máximo por minuto (IVA incluido) de 0,41 € en llamadas desde teléfonos de la red fija y de 0,76 € en llamadas desde teléfono móvil (los primeros 20 segundos tienen el coste de la tarifa soporte del operador de acceso).



hPa

1060
1050
1040
1030
1020
1010
1000
990
980
970
950
950
940



km/h

200
190
180
170
160
150
140
130
120
110
100
90
80
70
60
50
40
30
20
10

