

# BOLETÍN Meteorológico Diario



Ministerio de Medio Ambiente  
Instituto Nacional de Meteorología

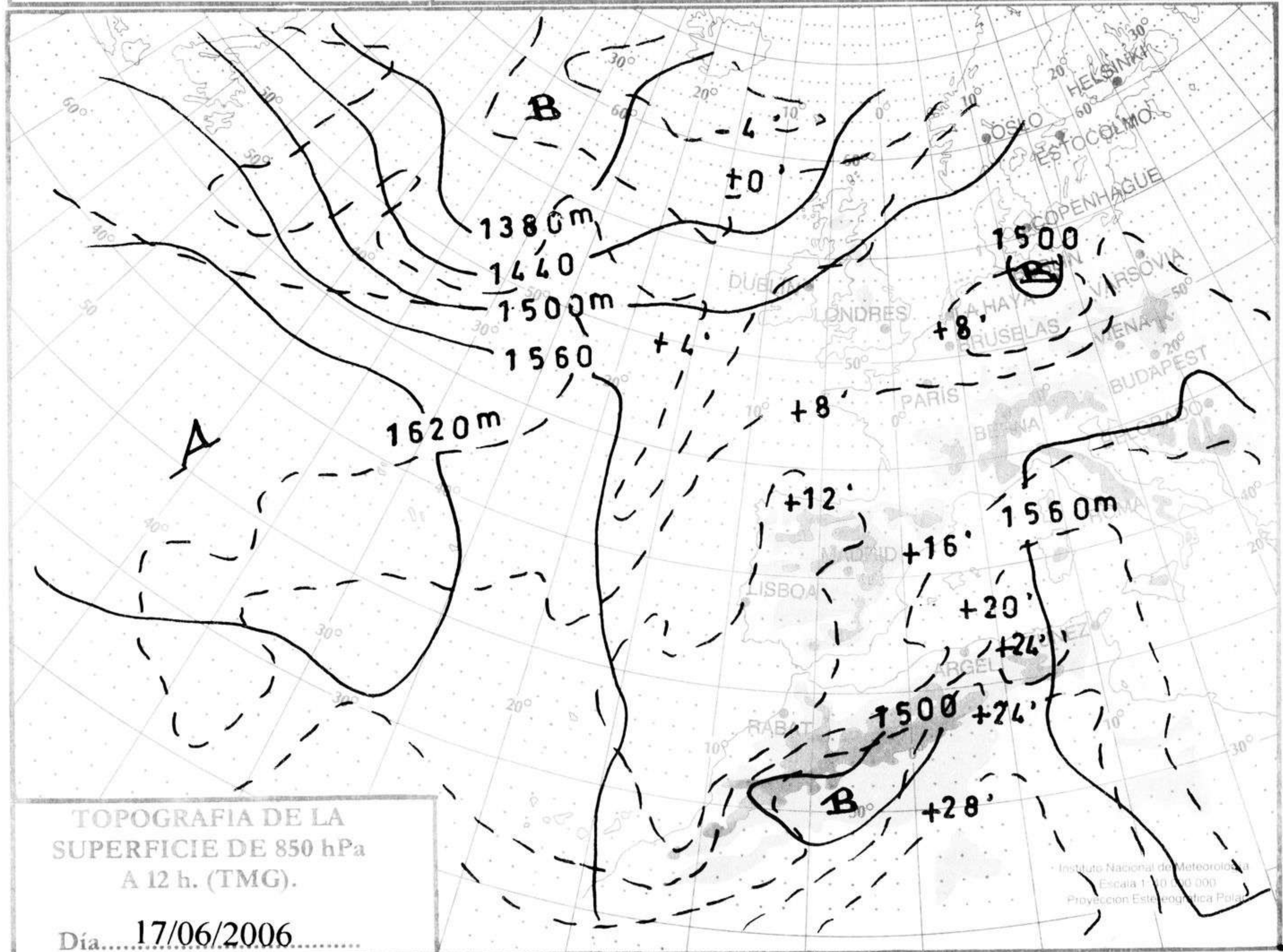
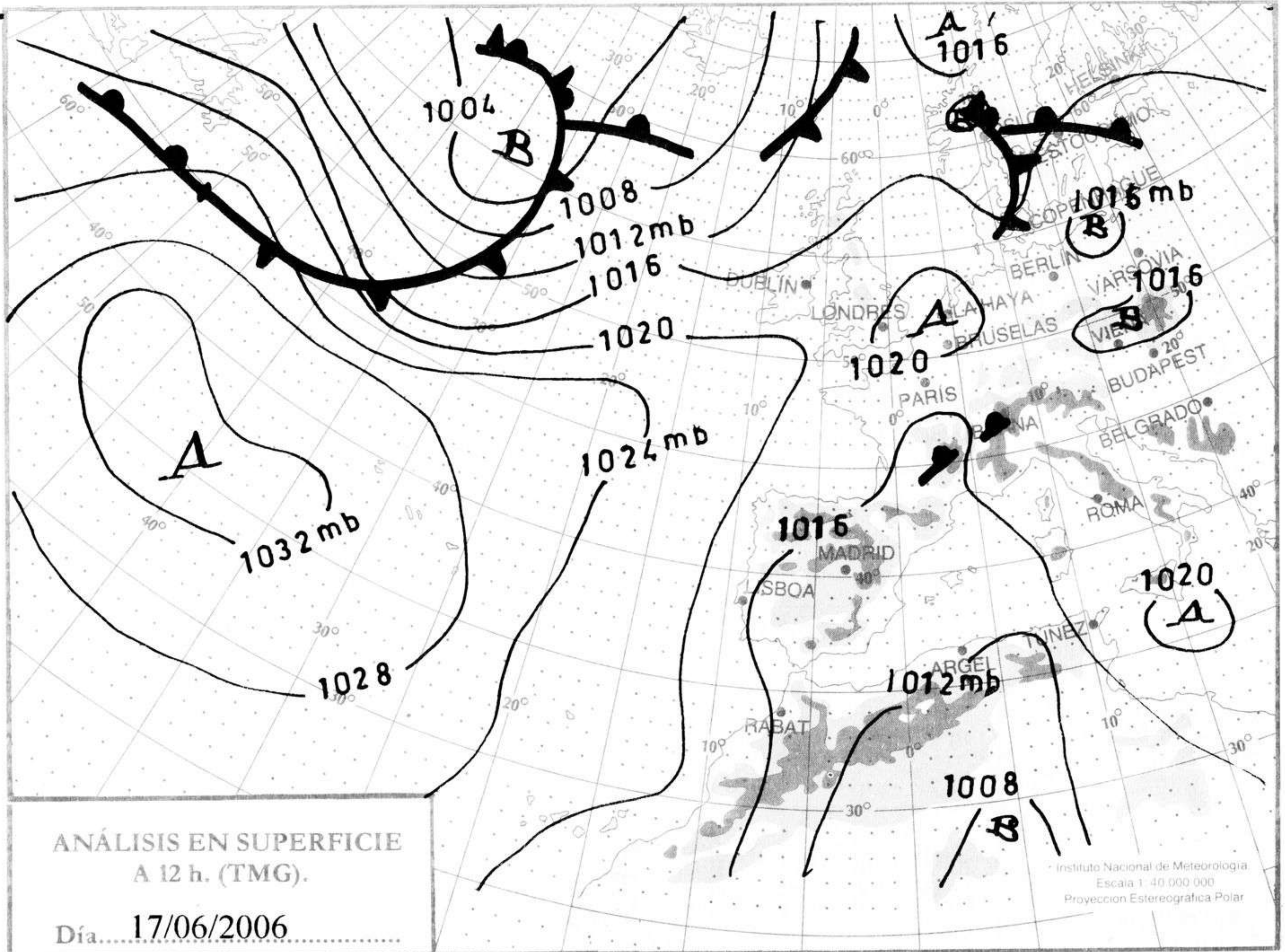
Número 169. Domingo 18 de junio de 2006

ESTACIONES	TEMPERATURA °C		PRECIPITACIÓN l/m2		HORAS DE SOL (3)	ESTACIONES	TEMPERATURA °C		PRECIPITACIÓN l/m2		HORAS DE SOL (3)
	MÁX (1)	MÍN (2)	DÍA (1)	NOCHE (2)			MÁX (1)	MÍN (2)	DÍA (1)	NOCHE (2)	
<b>C.A. DE GALICIA</b>						JAÉN	-	15,2	6	0,2	-
A CORUÑA	17,4	17,4			0	MÁLAGA	28,9	19,1			8,8
SANTIAGO DE COMPOSTELA	19,9	13,1			1,5	SEVILLA	27,9	18,9		9	6,8
LUGO	23,9	14,4			-	<b>CIUDAD A. DE CEUTA</b>					
OURENSE	27,5	17,4			-	CEUTA	25,9	19,4			-
PONTEVEDRA	23,9	14,5			4,1	<b>CIUDAD A. DE MELILLA</b>					
<b>C.A. PRINCIPADO DE ASTURIAS</b>						MELILLA	25,6	18,5	0,2	0,2	7,3
OVIEDO	19,1	15,4			0	<b>C.A. DE EXTREMADURA</b>					
<b>C.A. DE CANTABRIA</b>						BADAJOS	26,8	15,5			6,2
SANTANDER	20,9	18,4		1	0,4	MÉRIDA	-	-			-
<b>C.A. DEL PAÍS VASCO</b>						CÁCERES	25,6	14,9	5		6,8
BILBAO	24,1	17,4	0,2		1,4	<b>C.A. DE CASTILLA Y LEÓN</b>					
SAN SEBASTIÁN	21,5	17,8			7,7	ÁVILA	21,9	11,1	7		-
VITORIA	22,1	14,1			1,7	BURGOS	22,8	13,4			5
<b>C.A. DE LA RIOJA</b>						LEÓN	23,9	11,9	0,2	0,2	6,6
LOGROÑO	26,5	16,1		4	5,2	PALENCIA	22,9	12,4			-
<b>C. FORAL DE NAVARRA</b>						SALAMANCA	24,4	11,5	7		4
PAMPLONA	25,4	13,9			3,9	SEGOVIA	22,1	11,4	7	0,2	5,1
<b>C.A. DE ARAGÓN</b>						SORIA	21,8	12,1	2		3,5
HUESCA	-	-	-	-	-	VALLADOLID	24,1	14,1			4,4
TERUEL	28,6	12,5	3	3	-	ZAMORA	25,4	14,1	18		3
ZARAGOZA	27,4	17,9	1	3	4	<b>C.A. DE CASTILLA-LA MANCHA</b>					
<b>C.A. DE CATALUÑA</b>						ALBACETE	25,8	12,4	1	0,7	8,3
BARCELONA	26,5	21,2			10,2	CIUDAD REAL	-	14,8		1	7,3
GIRONA	30,2	19			11,2	CUENCA	25,4	12,8	0,2	3	-
LLEIDA	30,4	18,6			8,1	GUADALAJARA	25,9	11,5	14		-
TARRAGONA	25,4	20,8			-	TOLEDO	26,2	14,8	3		6,8
<b>C.A. DE LES ILLES BALEARS</b>						<b>C. DE MADRID</b>					
PALMA DE MALLORCA	27	21,9			10	MADRID	28,8	13,9	7	4	5,9
IBIZA	28,5	19,6			11,4	<b>C.A. DE CANARIAS</b>					
MAHÓN	27,1	19,9		4	5,2	LAS PALMAS DE GRAN CANARIA	26,5	19,4			6,7
<b>C.A. VALENCIANA</b>						FUERTEVENTURA	27,2	19,9			3,7
ALICANTE	29,9	19,8			8,8	LANZAROTE	27,1	20,8			2,1
CASTELLÓN	28	20,9			-	SANTA CRUZ DE TENERIFE	26,1	20,5			5,7
VALENCIA	28,9	19,9		0,7	9,2	EL HIERRO	23,9	20,4			3,2
<b>C.A. DE LA REGIÓN DE MURCIA</b>						LA PALMA	23,8	18,9			1,7
MURCIA	31,5	18,1			7	<b>NOTA:</b>					
<b>C.A. DE ANDALUCÍA</b>						(1) Las máximas y precipitaciones del día son de 06 a 18 (hora TMG) de ayer					
ALMERÍA	23,1	17,8	0,3		6	(2) Las mínimas y precipitaciones de la noche son de 18 de ayer a 06 (hora TMG) de hoy.					
CÁDIZ	22,9	20,4			-	(3) Las horas de sol son de ayer					
CÓRDOBA	29,8	15,9			7	Las unidades utilizadas son: °C para la temperatura y litros por metro cuadrado para la precipitación					
GRANADA	26,8	12,5			6,9	Precipitación: Sin dato es cero. "ip": inapreciable. "-": Información no disponible					
HUELVA	26,9	18,8			2,6	Temperaturas y horas de sol: "-": Información no disponible					

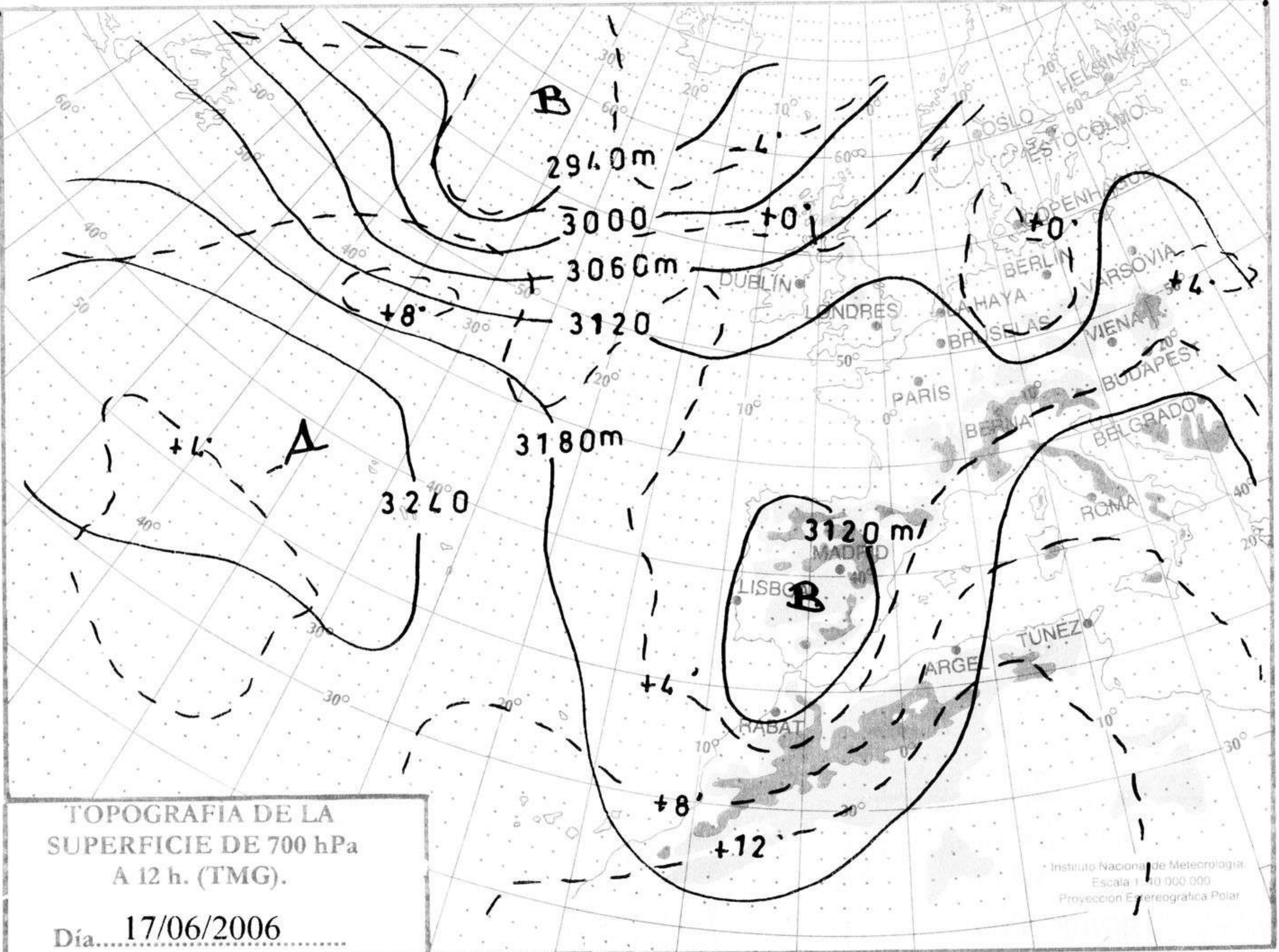
### INFORMACIÓN GENERAL A LAS 06 (hora TMG)

En las últimas 24 horas el cielo ha estado nuboso con intervalos de muy nuboso en la cornisa cantábrica, Aragón, Castilla León, Castilla la Mancha y Canarias, nuboso a poco nuboso en el resto de la Península y Baleares con nubosidad de evolución. Han habido chubascos y tormentas en todo el interior peninsular y en Baleares, con mucha actividad eléctrica y débil o moderada precipitación, destacando 25 litros en Canfranc y 20 litros en Valencia de Alcántara. Brumas y bancos de niebla matinales en Galicia y en las Comunidades Cantábricas. Las temperaturas mínimas han descendido ligeramente en el tercio oriental peninsular y han permanecido sin cambios significativos o en ligero ascenso en el resto. El viento ha sido moderado de componente norte en Canarias y en el resto flojo variable.

Teléfonos del servicio de información meteorológica TELETIEMPO: **Teletiempo general:** 807 170 365, predicción para capitales de municipios españoles y datos de estaciones. **Teletiempo marítimo:** 807 170 37X, donde X es: 0 (Baleares), 1 (Mediterráneo), 2 (costera de Cantábrico y Galicia), 3 (costera de Canarias y Andalucía Occidental) y 4 (alta mar Atlántico). **Teletiempo de montaña:** 807 170 38Y, donde Y es: 0 (Pirineos), 1 (Picos de Europa), 2 (Sierra de Madrid), 3 (Sistema Ibérico), 4 (Sierra Nevada) y 5 (Sierra de Gredos). **Teletiempo internacional:** 807 170 388. **TARIFAS:** Coste máximo por minuto (IVA incluido) de 0,41 € en llamadas desde teléfonos de la red fija y de 0,76 € en llamadas desde teléfono móvil (los primeros 20 segundos tienen el coste de la tarifa soporte del operador de acceso).



hPa



km./h.

