

# BOLETÍN Meteorológico Diario



Ministerio de Medio Ambiente  
Instituto Nacional de Meteorología

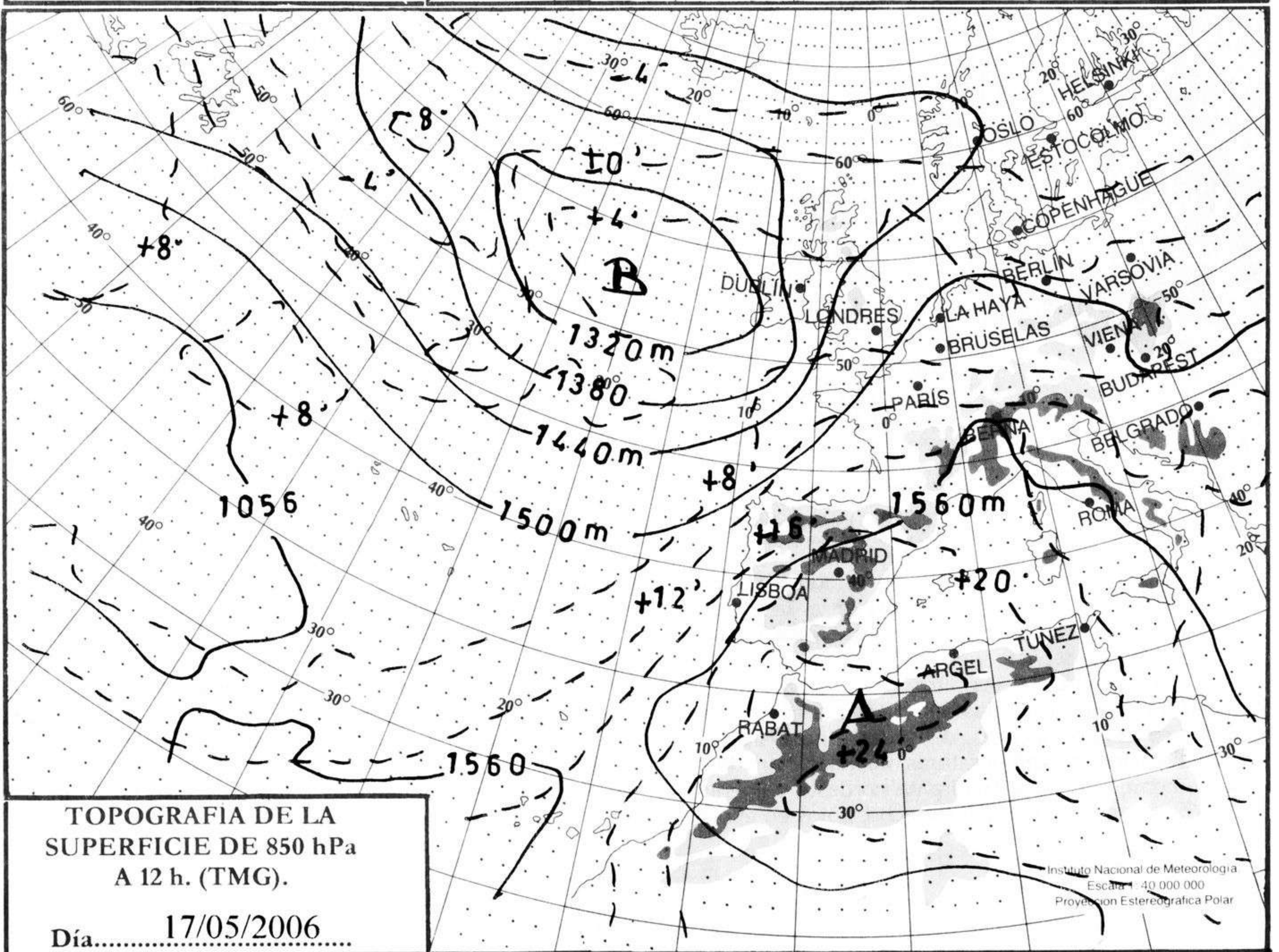
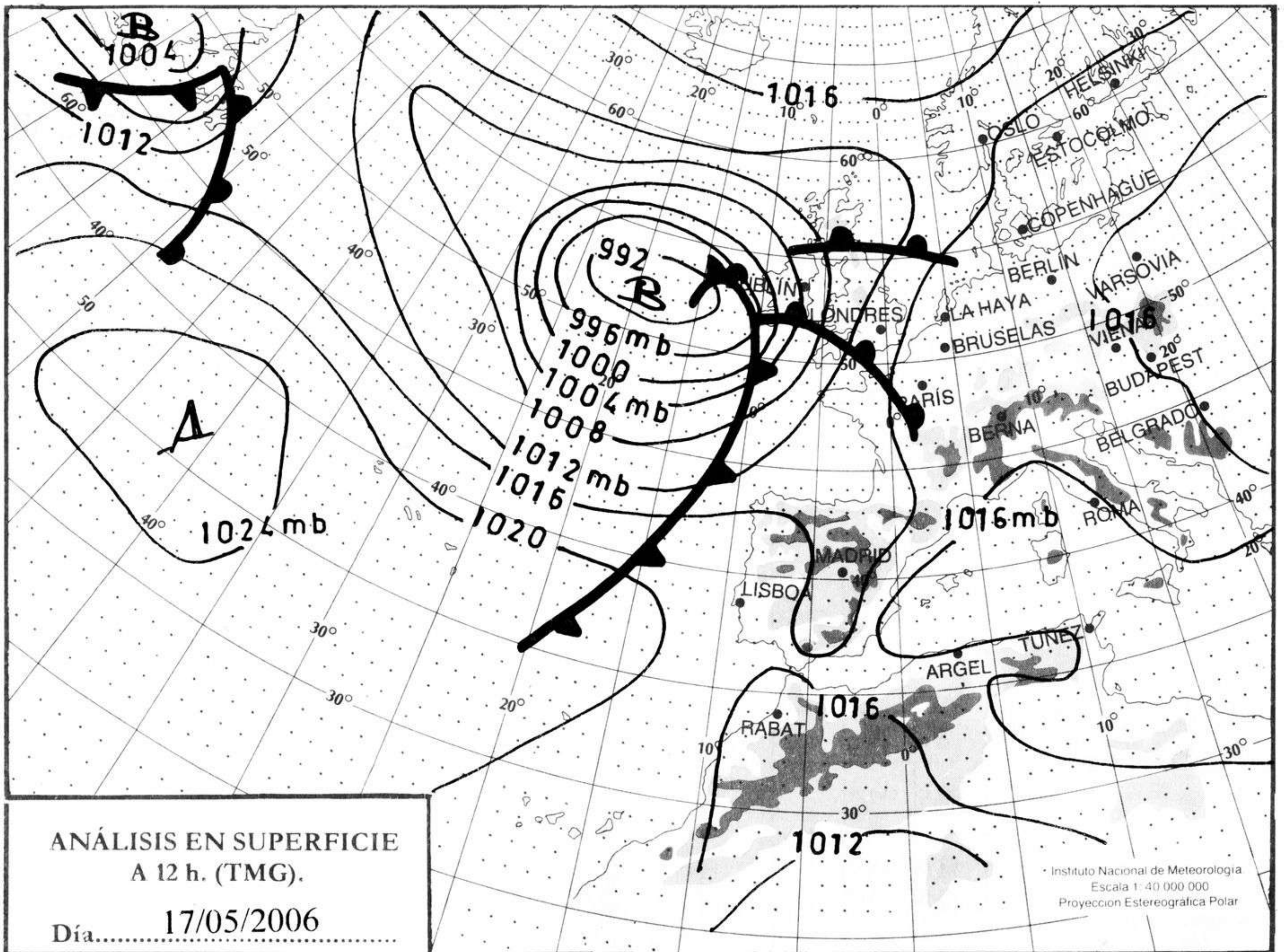
Número 138. Jueves 18 de mayo de 2006

ESTACIONES	TEMPERATURA °C		PRECIPITACIÓN Vm2		HORAS DE SOL (3)	ESTACIONES	TEMPERATURA °C		PRECIPITACIÓN Vm2		HORAS DE SOL (3)
	MÁX (1)	MÍN (2)	DÍA (1)	NOCHE (2)			MÁX (1)	MÍN (2)	DÍA (1)	NOCHE (2)	
<b>C.A. DE GALICIA</b>						JAÉN	37,9	22,1			10
A CORUÑA	23,9	13,9	4	0,6	2,1	MÁLAGA	24,1	16,9			5,1
SANTIAGO DE COMPOSTELA	21,4	11,4	4	ip	3,5	SEVILLA	38,6	21,4			10,6
LUGO	26,8	10,8		0,8	5,7	<b>CIUDAD A. DE CEUTA</b>					
OURENSE	29,6	12,1		ip	6,9	CEUTA	21,1	16,2			0
PONTEVEDRA	23,9	13,4	1	0,4	4,4	<b>CIUDAD A. DE MELILLA</b>					
<b>C.A. PRINCIPADO DE ASTURIAS</b>						MELILLA	21,1	17,1			5,7
OVIEDO	25,9	13,1		2	7,2	<b>C.A. DE EXTREMADURA</b>					
<b>C.A. DE CANTABRIA</b>						BADAJOS	33,8	16,9			3
SANTANDER	23,4	14,4		1	7	MÉRIDA	-	-	-	-	-
<b>C.A. DEL PAÍS VASCO</b>						CÁCERES	31,9	16,9			6
BILBAO	32,4	15,4		0,5	4,3	<b>C.A. DE CASTILLA Y LEÓN</b>					
SAN SEBASTIÁN	32,6	15,4		2	6,8	ÁVILA	30,4	13,8			6,2
VITORIA	30,2	15,1			6	BURGOS	29,4	14,4			4,9
<b>C.A. DE LA RIOJA</b>						LEÓN	26,9	12,9		0,9	6,2
LOGROÑO	29,4	17,9			4,4	PALENCIA	27,2	12,0			-
<b>C. FORAL DE NAVARRA</b>						SALAMANCA	29,1	13,4			2,9
PAMPLONA	29,6	11,1			6	SEGOVIA	32,1	14,4			6,7
<b>C.A. DE ARAGÓN</b>						SORIA	30,5	15,1		0,6	8,4
HUESCA	-	-	-	-	-	VALLADOLID	31,6	15,5	ip		7
TERUEL	34,8	13,8			10	ZAMORA	30,4	15,5			7
ZARAGOZA	35,5	21,2		ip	8,1	<b>C.A. DE CASTILLA-LA MANCHA</b>					
<b>C.A. DE CATALUÑA</b>						ALBACETE	35,9	17,9			8,1
BARCELONA	25,9	18,4			8,6	CIUDAD REAL	38,2	20,9			11
GIRONA	28,6	15,6			6,2	CUENCA	34,6	18,1			9,6
LLEIDA	34,1	20,1		ip	9,7	GUADALAJARA	34,1	15,6			8,9
TARRAGONA	23,8	18,6			-	TOLEDO	38,5	20,1			9,7
<b>C.A. DE LES ILLES BALEARS</b>						<b>C. DE MADRID</b>					
PALMA DE MALLORCA	26,6	15,6			7,4	MADRID	36,2	20,6			5,7
IBIZA	27,4	17,9	ip	ip	10,4	<b>C.A. DE CANARIAS</b>					
MAHÓN	25,5	18,0			10,7	LAS PALMAS DE GRAN CANARIA	25,9	20,0			11,3
<b>C.A. VALENCIANA</b>						FUERTEVENTURA	28,4	20,0			11,9
ALICANTE	27,0	16,1		ip	9,9	LANZAROTE	29,6	19,4			10,9
CASTELLÓN	26,9	18,4			11,5	SANTA CRUZ DE TENERIFE	29,1	21,4			11,8
VALENCIA	29,8	16,1			9,9	EL HIERRO	25,1	21,1			11,7
<b>C.A. DE LA REGIÓN DE MURCIA</b>						LA PALMA	25,5	19,5			11,9
MURCIA	32,8	18,5			11,7	<b>NOTA:</b>					
<b>C.A. DE ANDALUCÍA</b>						(1) Las máximas y precipitaciones del día son de 06 a 18 (hora TMG) de ayer.					
ALMERÍA	23,8	18,1			9,6	(2) Las mínimas y precipitaciones de la noche son de 18 de ayer a 06 (hora TMG) de hoy					
CÁDIZ	27,3	19,1			-	(3) Las horas de sol son de ayer					
CÓRDOBA	40,2	18,9			10,3	Las unidades utilizadas son: °C para la temperatura y litros por metro cuadrado para la precipitación					
GRANADA	38,5	14,4			11,4	Precipitación: Sin dato es cero. "ip": inapreciable. "-": Información no disponible					
HUELVA	34,5	20,4			-	Temperaturas y horas de sol: "-": Información no disponible					

## INFORMACIÓN GENERAL A LAS 06 (hora TMG)

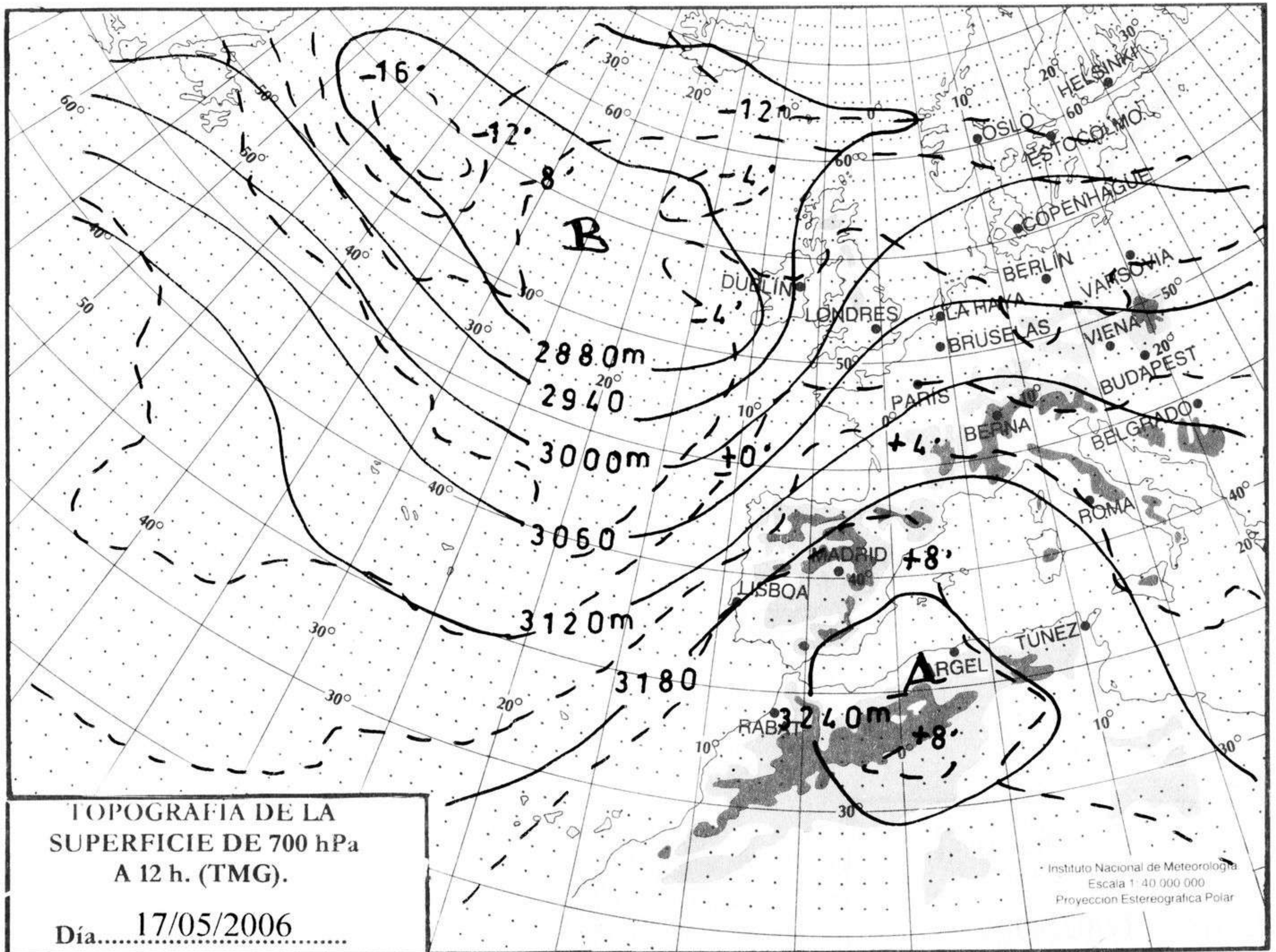
Durante las últimas 24 horas ha estado muy nuboso al principio en Galicia y con precipitaciones débiles y con intervalos de nubes medias y altas en el resto de la Península. A lo largo del día de ayer y durante esta noche un frente ha ido avanzando de oeste a este, dejando los cielos muy nubosos o cubiertos en el tercio norte con precipitaciones débiles, y nuboso de nubes medias y altas en el resto de la mitad noroccidental. Muy nuboso en la zona del estrecho, Melilla, litoral de Murcia y mediterráneo andaluz. En la tarde de ayer se desarrolló nubosidad de evolución en las montañas del cuadrante nororiental con tormentas de intensidad débil a moderada. Brumas y nieblas en las costas de Baleares, del sudeste peninsular y área del estrecho y de madrugada en Galicia, Asturias y valle del Guadalquivir. Las temperaturas mínimas han descendido ligera a moderadamente en el noroeste, han ascendido moderadamente en el cuadrante nordeste y ligeramente en el resto. Viento moderado a fuerte del NE en Canarias y moderado de levante en el estrecho, flojos en el resto.

Teléfonos del servicio de información meteorológica TELETIEMPO: Teletiempo general: 807 170 365, predicción para capitales de municipios españoles y datos de estaciones. Teletiempo marítimo: 807 170 37X, donde X es: 0 (Baleares), 1 (Mediterráneo), 2 (costera de Cantábrico y Galicia), 3 (costera de Canarias y Andalucía Occidental) y 4 (alta mar Atlántico). Teletiempo de montaña: 807 170 38Y, donde Y es: 0 (Pirineos), 1 (Picos de Europa), 2 (Sierra de Madrid), 3 (Sistema Ibérico), 4 (Sierra Nevada) y 5 (Sierra de Gredos). Teletiempo internacional: 807 170 388. TARIFAS: Coste máximo por minuto (IVA incluido) de 0,41 € en llamadas desde teléfonos de la red fija y de 0,76 € en llamadas desde teléfono móvil (los primeros 20 segundos tienen el coste de la tarifa soporte del operador de acceso).



hPa

1060  
1050  
1040  
1030  
1020  
1010  
1000  
990  
980  
970  
960  
950  
940



km./h.

200  
190  
180  
170  
160  
150  
140  
130  
120  
110  
100  
90  
80  
70  
60  
50  
40  
30  
20  
10

