

BOLETÍN Meteorológico

Diario


 Ministerio de Medio Ambiente
 Instituto Nacional de Meteorología

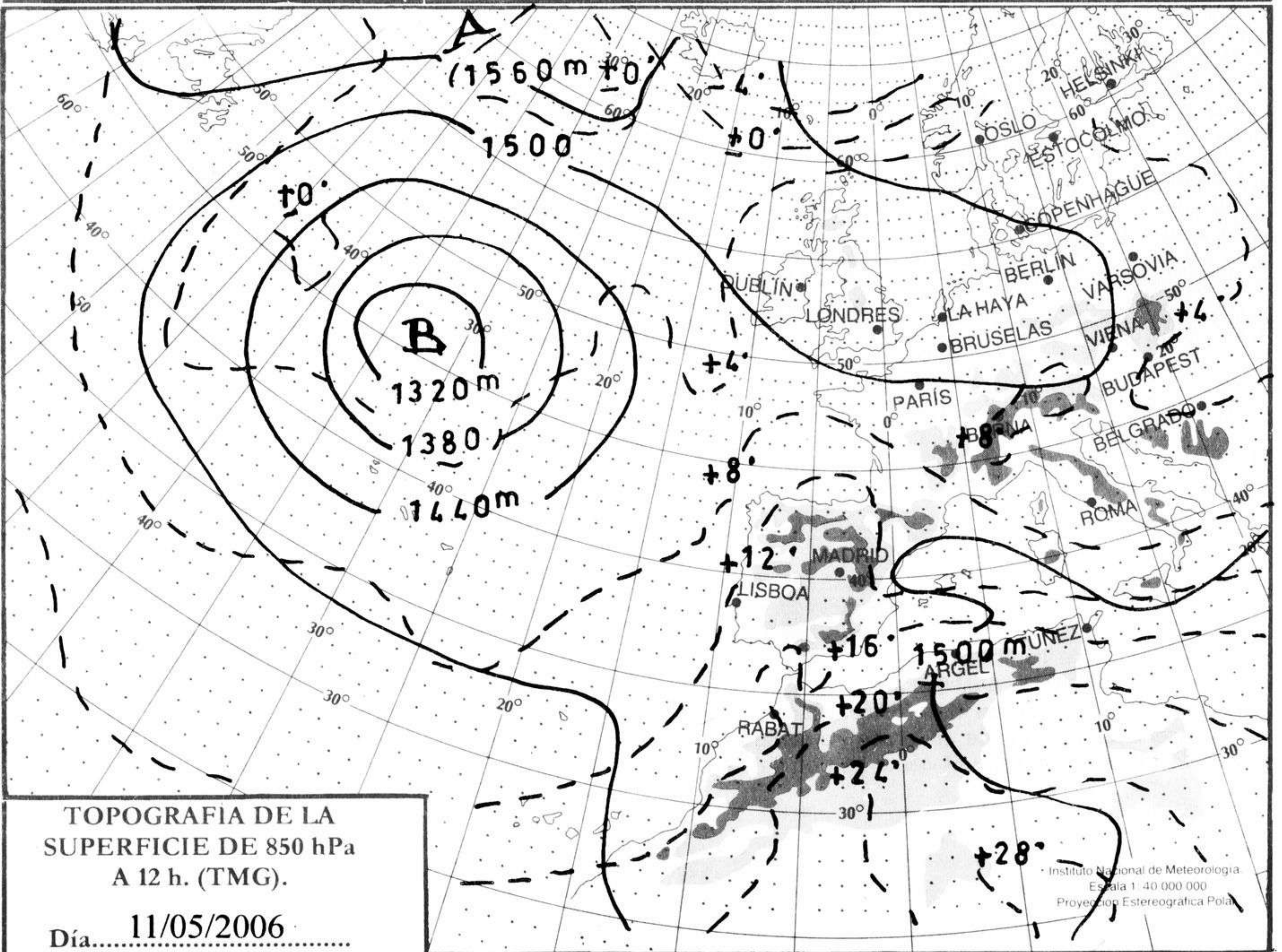
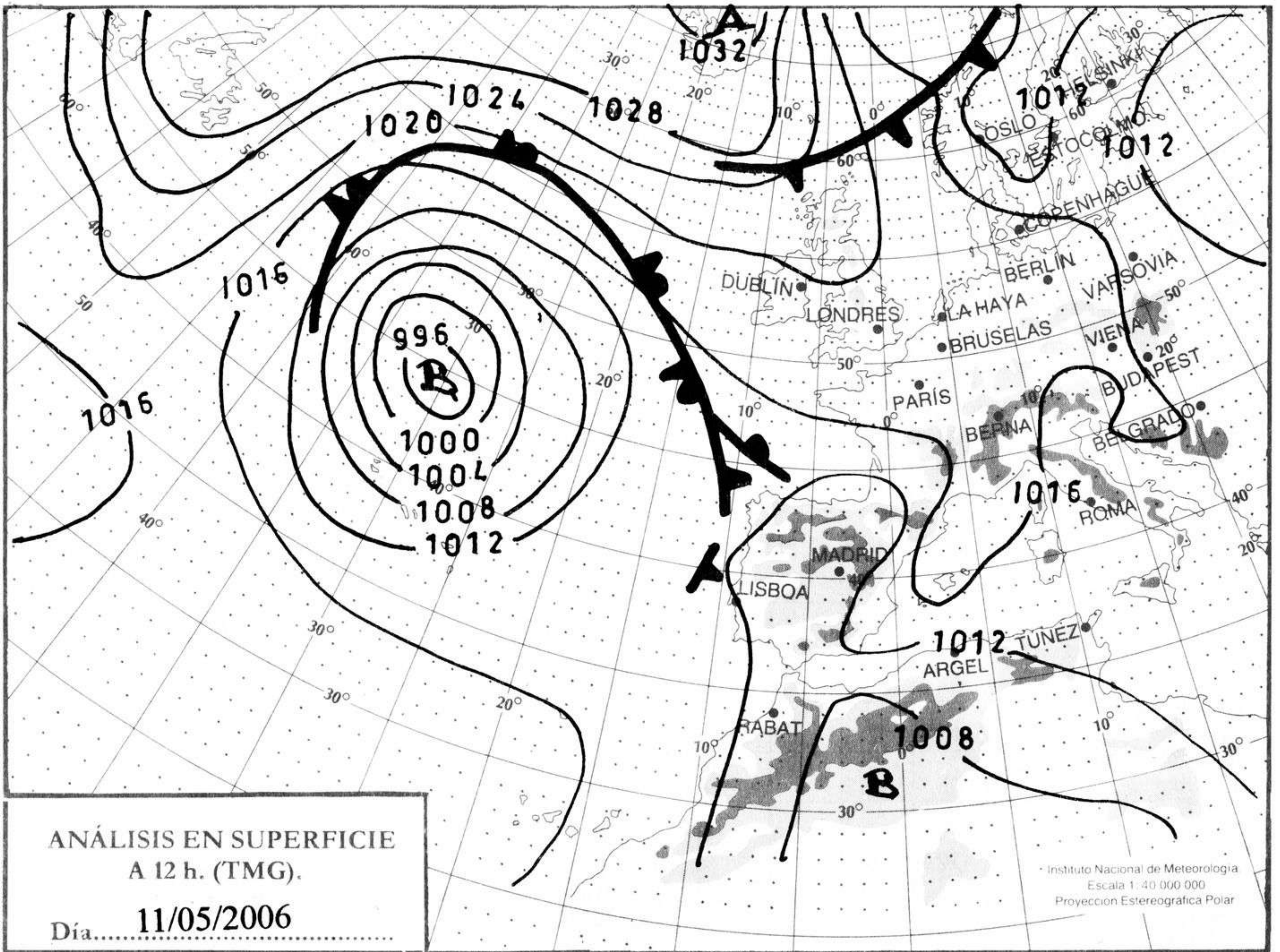
Número 132. Viernes 12 de mayo de 2006

ESTACIONES	TEMPERATURA °C		PRECIPITACIÓN l/m2		HORAS DE SOL (3)	ESTACIONES	TEMPERATURA °C		PRECIPITACIÓN l/m2		HORAS DE SOL (3)
	MÁX (1)	MÍN (2)	DÍA (1)	NOCHE (2)			MÁX (1)	MÍN (2)	DÍA (1)	NOCHE (2)	
C.A. DE GALICIA						JAÉN	20,8	14,5	3	0,3	0
A CORUÑA	20,6	13,9			6,4	MÁLAGA	21,9	14,8	ip		1,8
SANTIAGO DE COMPOSTELA	23,2	11,5			5,1	SEVILLA	27,4	16,6			5,7
LUGO	23,9	8,4		ip	7,6	CIUDAD A. DE CEUTA					
OURENSE	28,4	9,6			5,8	CEUTA	18,6	16,4	0,3		0
PONTEVEDRA	22,6	11,5			8,5	CIUDAD A. DE MELILLA					
C.A. PRINCIPADO DE ASTURIAS						MELILLA	18,9	16,5	0,4	0,4	0
OVIEDO	22,8	11,6	0,4	1	7,1	C.A. DE EXTREMADURA					
C.A. DE CANTABRIA						BADAJOS	30,8	11,5			10,5
SANTANDER	18,8	13,4	0,2	4	8,1	MÉRIDA	30,5	11,9			-
C.A. DEL PAÍS VASCO						CÁCERES	28,4	11,1			9,6
BILBAO	27,7	-		2	-	C.A. DE CASTILLA Y LEÓN					
SAN SEBASTIÁN	22,6	13,9		0,6	10,6	ÁVILA	22	10,8	4	0,1	6,3
VITORIA	23,9	10,4		0,3	8,6	BURGOS	23,1	8,2	ip	1	7,8
C.A. DE LA RIOJA						LEÓN	24,4	8,1	ip	16	8,2
LOGROÑO	23,4	13,5	0,1	0,5	6,9	PALENCIA	23,5	7,9		1	-
C. FORAL DE NAVARRA						SALAMANCA	25,6	9,1	2	0,4	6,3
PAMPLONA	25,5	14,1		4	10,1	SEGOVIA	26	9,8	ip	0,3	7,6
C.A. DE ARAGÓN						SORIA	22,8	10,5	24	2	6,8
HUESCA	-	-	-	-	-	VALLADOLID	26,9	10,8			8,1
TERUEL	22,9	8,5			9,3	ZAMORA	25,5	9,1	0,3	0,1	4,5
ZARAGOZA	27,1	14		4	6,1	C.A. DE CASTILLA-LA MANCHA					
C.A. DE CATALUÑA						ALBACETE	22,5	9,4			5
BARCELONA	22,4	15,4		ip	9,8	CIUDAD REAL	29,1	13,1			4,8
GIRONA	22,1	9,6			10,3	CUENCA	23,9	10,6			9,4
LLEIDA	25,4	13,6		0,6	10,9	GUADALAJARA	25,9	8,1		4	9,9
TARRAGONA	19,4	15,4		1	-	TOLEDO	29,5	12,8		15	5,9
C.A. DE LES ILLES BALEARS						C. DE MADRID					
PALMA DE MALLORCA	25,6	14,8			11,4	MADRID	28,1	11,4		2	5,6
IBIZA	21,9	15,9		ip	10,9	C.A. DE CANARIAS					
MAHÓN	21,1	13,8			10,2	LAS PALMAS DE GRAN CANARIA	22,4	15,4			11,2
C.A. VALENCIANA						FUERTEVENTURA	24,5	15,9			10,8
ALICANTE	23	14,2			6,7	LANZAROTE	25,4	17			12,2
CASTELLÓN	23,5	13,9		0,2	9,9	SANTA CRUZ DE TENERIFE	23,5	16,6			12,5
VALENCIA	24,5	12,9			6,2	EL HIERRO	22,8	18,8			11,2
C.A. DE LA REGIÓN DE MURCIA						LA PALMA	23,4	16,6			8
MURCIA	24,8	15,1	0,1	2	5,3	NOTA:					
C.A. DE ANDALUCÍA						(1) Las máximas y precipitaciones del día son de 06 a 18 (hora TMG) de ayer.					
ALMERÍA	24,9	16,9	0,4	0,3	0,1	(2) Las mínimas y precipitaciones de la noche son de 18 de ayer a 06 (hora TMG) de hoy.					
CÁDIZ	24	16,5			-	(3) Las horas de sol son de ayer.					
CÓRDOBA	22,8	14,6			1,9	Las unidades utilizadas son: °C para la temperatura y litros por metro cuadrado para la precipitación					
GRANADA	24,5	10,6	0,3		1,5	Precipitación: Sin dato es cero. "ip": inapreciable. "-": Información no disponible					
HUELVA	25,2	13,9			9,2	Temperaturas y horas de sol: "-": Información no disponible					

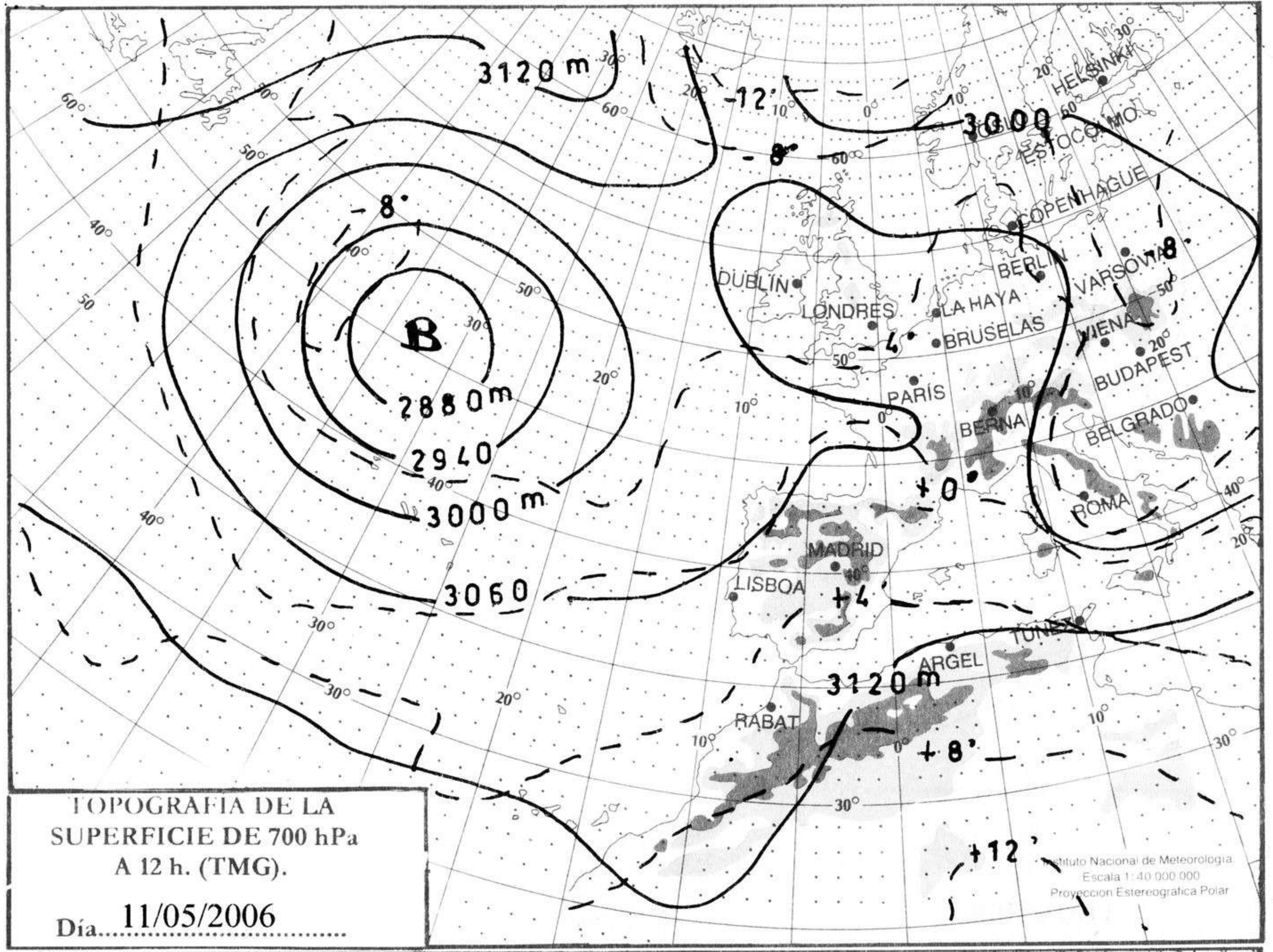
INFORMACIÓN GENERAL A LAS 06 (hora TMG)

Durante las últimas 24 horas ha estado muy nuboso o cubierto en el sur peninsular con nubes de tipo medio y alto que han producido precipitaciones débiles, alguna tormentosa. En el resto ha estado nuboso a muy nuboso, evolucionando a poco nuboso de madrugada. En ambos archipiélagos ha estado poco nuboso a nuboso. Ha habido precipitaciones de carácter tormentoso en casi toda la península excepto en el este de Andalucía, Murcia, Valencia, Cataluña y sureste de Castilla-La Mancha, habiéndose recogido 51 l/m2 en Isaba. Las temperaturas máximas han ascendido ligeramente en el norte peninsular y han descendido de forma ligera a moderada en el sur. Las mínimas han ascendido ligeramente en la cornisa cantábrica, La Rioja y Baleares, descendido ligeramente en Andalucía y con pocos cambios en el resto. El viento ha sido flojo a moderado de componente E en toda la península.

Teléfonos del servicio de información meteorológica TELETIEMPO: Teletiempo general: 807 170 365, predicción para capitales de municipios españoles y datos de estaciones. Teletiempo marítimo: 807 170 37X, donde X es: 0 (Baleares), 1 (Mediterráneo), 2 (costera de Cantábrico y Galicia), 3 (costera de Canarias y Andalucía Occidental) y 4 (alta mar Atlántico). Teletiempo de montaña: 807 170 38Y, donde Y es: 0 (Pirineos), 1 (Picos de Europa), 2 (Sierra de Madrid), 3 (Sistema Ibérico), 4 (Sierra Nevada) y 5 (Sierra de Gredos). Teletiempo internacional: 807 170 388. TARIFAS: Coste máximo por minuto (IVA incluido) de 0,41 € en llamadas desde teléfonos de la red fija y de 0,76 € en llamadas desde teléfono móvil (los primeros 20 segundos tienen el coste de la tarifa soporte del operador de acceso).



hPa



km./h

