

# BOLETÍN Meteorológico



Ministerio de Medio Ambiente  
Instituto Nacional de Meteorología

Número 130. Miércoles 10 de mayo de 2006

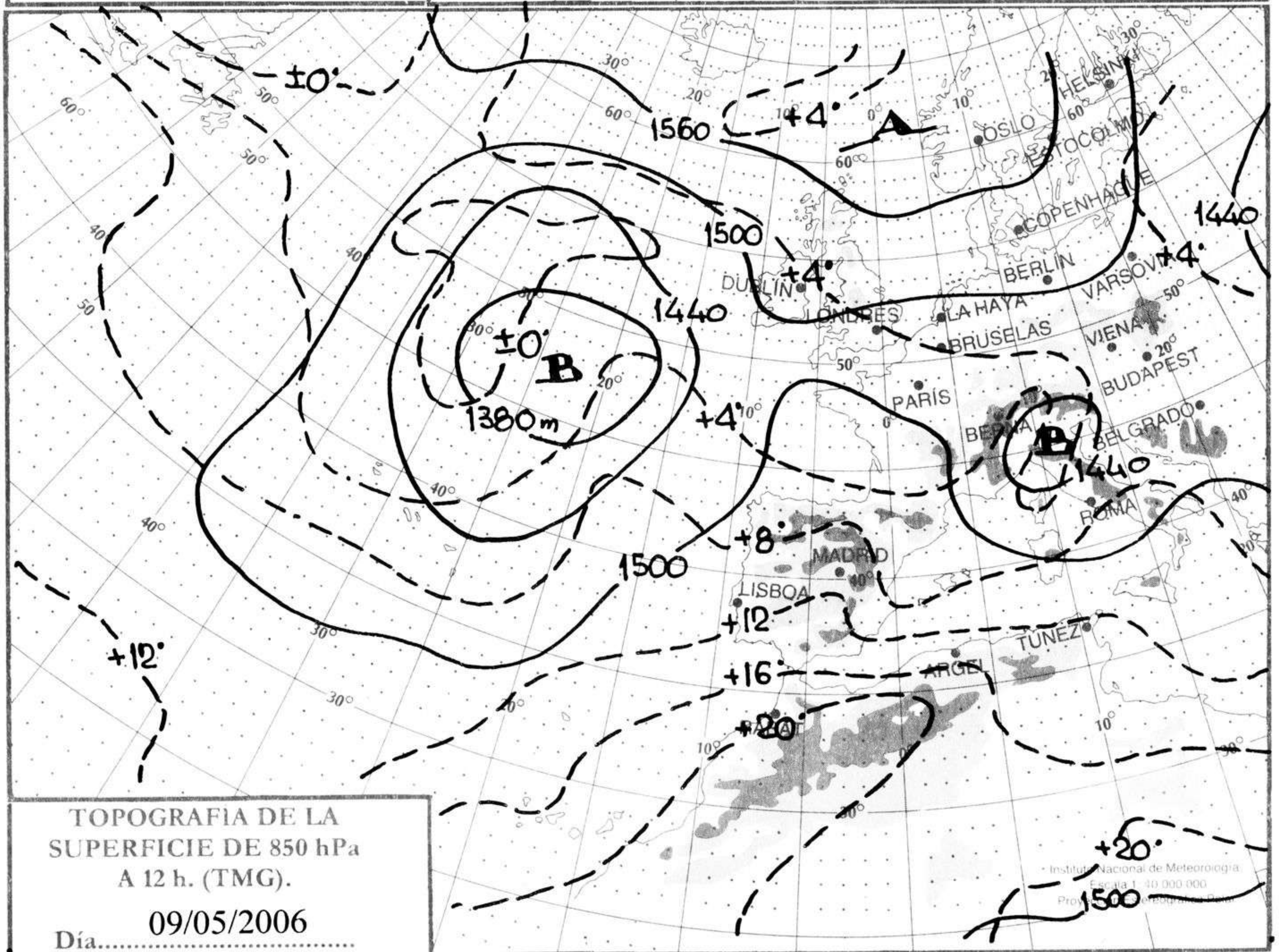
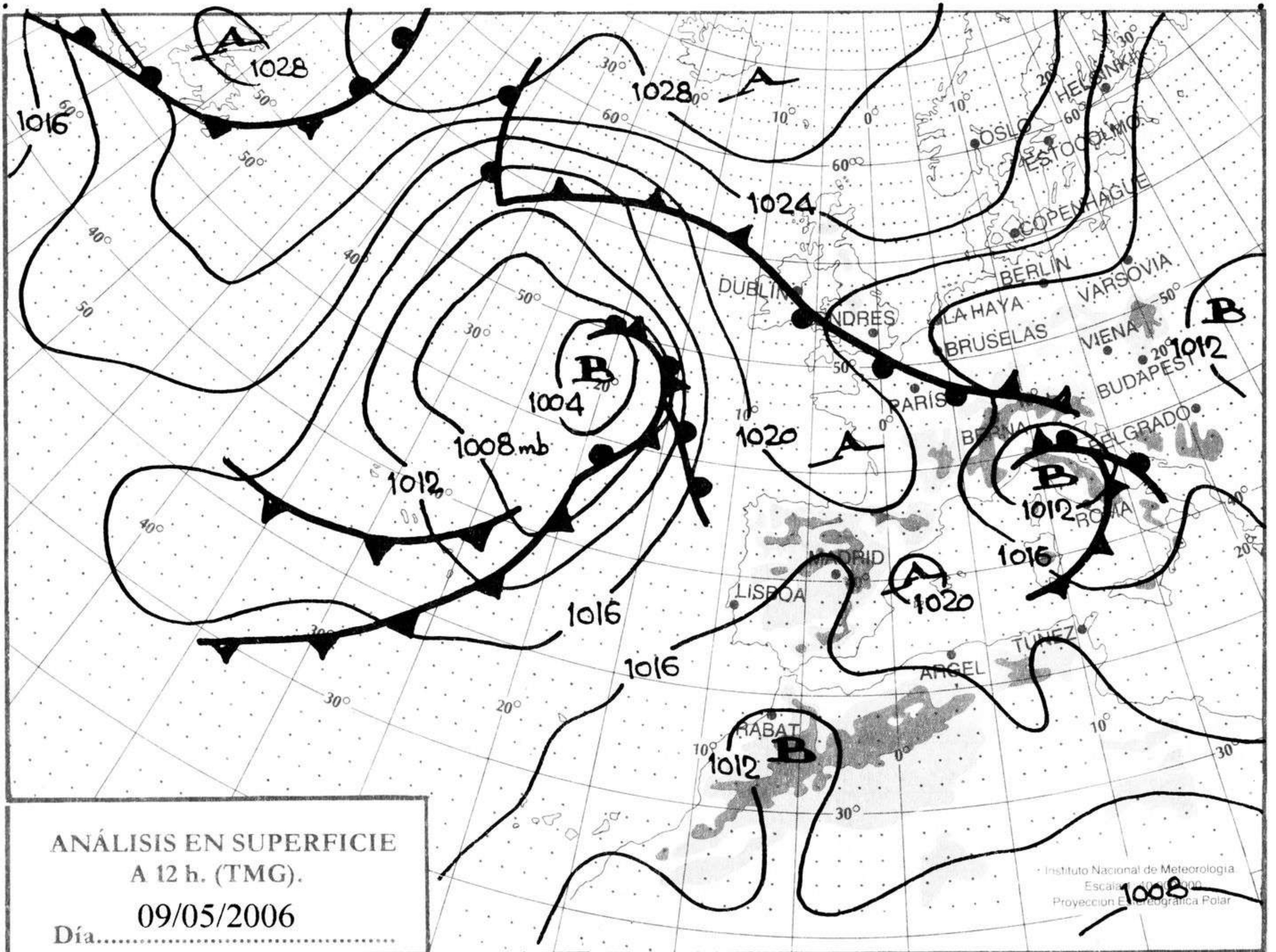
ESTACIONES	TEMPERATURA °C		PRECIPITACIÓN l/m2		HORAS DE SOL (3)	ESTACIONES	TEMPERATURA °C		PRECIPITACIÓN l/m2		HORAS DE SOL (3)
	MÁX (1)	MÍN (2)	DÍA (1)	NOCHE (2)			MÁX (1)	MÍN (2)	DÍA (1)	NOCHE (2)	
<b>C.A. DE GALICIA</b>						JAÉN	25,9	15,2			11,3
A CORUÑA	18,4	13,1			11,9	MÁLAGA	23,1	17,9			11,8
SANTIAGO DE COMPOSTELA	21,8	9,9			10,8	SEVILLA	30,6	15,8			12,3
LUGO	22,4	7,9			12,5	<b>CIUDAD A. DE CEUTA</b>					
OURENSE	26,9	9,1			11,4	CEUTA	23,1	17,4	0,3		9,9
PONTEVEDRA	20,5	10,9			10,2	<b>CIUDAD A. DE MELILLA</b>					
<b>C.A. PRINCIPADO DE ASTURIAS</b>						MELILLA	22,9	17,6			9,3
OVIEDO	19,6	8,9			12,8	<b>C.A. DE EXTREMADURA</b>					
<b>C.A. DE CANTABRIA</b>						BADAJOS	28,5	11,8			13,2
SANTANDER	17,4	11,9			13,2	MÉRIDA	29,4	11,5			-
<b>C.A. DEL PAÍS VASCO</b>						CÁCERES	26,1	12,1			13,3
BILBAO	20,8	11,8			12,6	<b>C.A. DE CASTILLA Y LEÓN</b>					
SAN SEBASTIÁN	15,6	10,5			13,1	ÁVILA	20,6	8,9			11,7
VITORIA	19,8	5,8			12,7	BURGOS	19,1	4,4			9,1
<b>C.A. DE LA RIOJA</b>						LEÓN	18,5	7,5			11
LOGROÑO	22,8	6,1			12,1	PALENCIA	18,4	6,8			-
<b>C. FORAL DE NAVARRA</b>						SALAMANCA	22,4	9,6			11,4
PAMPLONA	19,9	6,9			13,2	SEGOVIA	20,4	9,9			11,2
<b>C.A. DE ARAGÓN</b>						SORIA	19,8	3,8			9,3
HUESCA	21,2	9,4			-	VALLADOLID	21,9	8,4			12
TERUEL	21,5	6,5			8	ZAMORA	22,5	8,1			-
ZARAGOZA	23,6	10,9			11,5	<b>C.A. DE CASTILLA-LA MANCHA</b>					
<b>C.A. DE CATALUÑA</b>						ALBACETE	21,8	12,5			12,3
BARCELONA	21,0	13,4			6,9	CIUDAD REAL	26,5	11,1			11,9
GIRONA	20,9	7,4			8,7	CUENCA	22,4	9,4			10,1
LLEIDA	23,5	10,1			10,6	GUADALAJARA	23,4	5,2			-
TARRAGONA	20,2	15,9			-	TOLEDO	-	11,4			13,1
<b>C.A. DE LES ILLES BALEARS</b>						<b>C. DE MADRID</b>					
PALMA DE MALLORCA	22,2	9,1			6,9	MADRID	25,5	8,4			12,8
IBIZA	20,9	12,4			7,8	<b>C.A. DE CANARIAS</b>					
MAHÓN	19,1	9,1			9	LAS PALMAS DE GRAN CANARIA	23,5	17,0			9,4
<b>C.A. VALENCIANA</b>						FUERTEVENTURA	27,6	17,8	ip		9,3
ALICANTE	21,1	16,5			6,1	LANZAROTE	26,8	18,4			8,4
CASTELLÓN	22,1	13,1	0,5		6,4	SANTA CRUZ DE TENERIFE	23,4	17,9			-
VALENCIA	23,2	12,4			7,7	EL HIERRO	22,4	18,4			8,1
<b>C.A. DE LA REGIÓN DE MURCIA</b>						LA PALMA	20,9	17,0			0,9
MURCIA	22,1	16,4	ip		4,1	<b>NOTA:</b>					
<b>C.A. DE ANDALUCÍA</b>						(1) Las máximas y precipitaciones del día son de 06 a 18 (hora TMG) de ayer.					
ALMERÍA	25,4	17,6			10,7	(2) Las mínimas y precipitaciones de la noche son de 18 de ayer a 06 (hora TMG) de hoy					
CÁDIZ	29,7	17,9			-	(3) Las horas de sol son de ayer.					
CÓRDOBA	29,9	14,2			12,3	Las unidades utilizadas son: °C para la temperatura y litros por metro cuadrado para la precipitación					
GRANADA	28,1	11,9			12	Precipitación: Sin dato es cero. "ip": inapreciable. "-": Información no disponible					
HUELVA	31,2	13,8			11,8	Temperaturas y horas de sol: "-": Información no disponible					

## INFORMACIÓN GENERAL A LAS 06 (hora TMG)

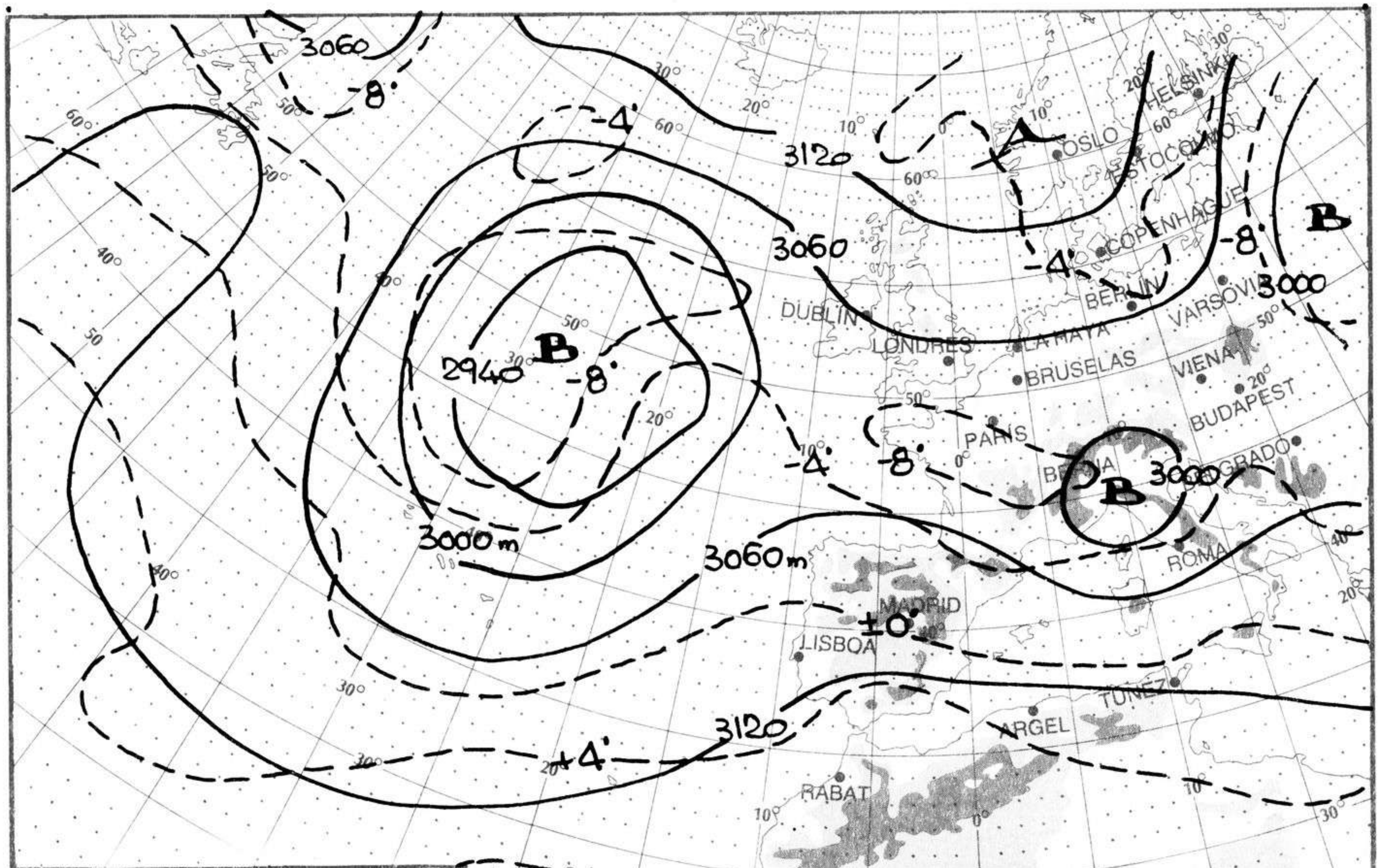
Durante las últimas 24 horas ha estado nuboso a muy nuboso en las comunidades mediterráneas, este de Andalucía y Canarias. Ayer por la tarde hubo nubosidad de evolución en zonas de montaña de la mitad norte. Nuboso en el área del estrecho de madrugada. Intervalos de nubes medias y altas en el resto peninsular. Brumas en el área del Estrecho, litoral mediterráneo y cantábrico. Las temperaturas mínimas han descendido ligeramente en Baleares y comunidad valenciana y han ascendido en el resto. Intervalos de viento moderado a fuerte de levante en el Estrecho y del NE en el cantábrico oriental y flojo a moderado del NE en Canarias.

Teléfonos del servicio de información meteorológica TELETIEMPO: **Teletiempo general:** 807 170 365, predicción para capitales de municipios españoles y datos de estaciones. **Teletiempo marítimo:** 807 170 37X, donde X es: 0 (Baleares), 1 (Mediterráneo), 2 (costera de Cantábrico y Galicia), 3 (costera de Canarias y Andalucía Occidental) y 4 (alta mar Atlántico). **Teletiempo de montaña:** 807 170 38Y, donde Y es: 0 (Pirineos), 1 (Picos de Europa), 2 (Sierra de Madrid), 3 (Sistema Ibérico), 4 (Sierra Nevada) y 5 (Sierra de Gredos). **Teletiempo internacional:** 807 170 388. **TARIFAS:** Coste máximo por minuto (IVA incluido) de 0,41 € en llamadas desde teléfonos de la red fija y de 0,76 € en llamadas desde teléfono móvil (los primeros 20 segundos tienen el coste de la tarifa soporte del operador de acceso).





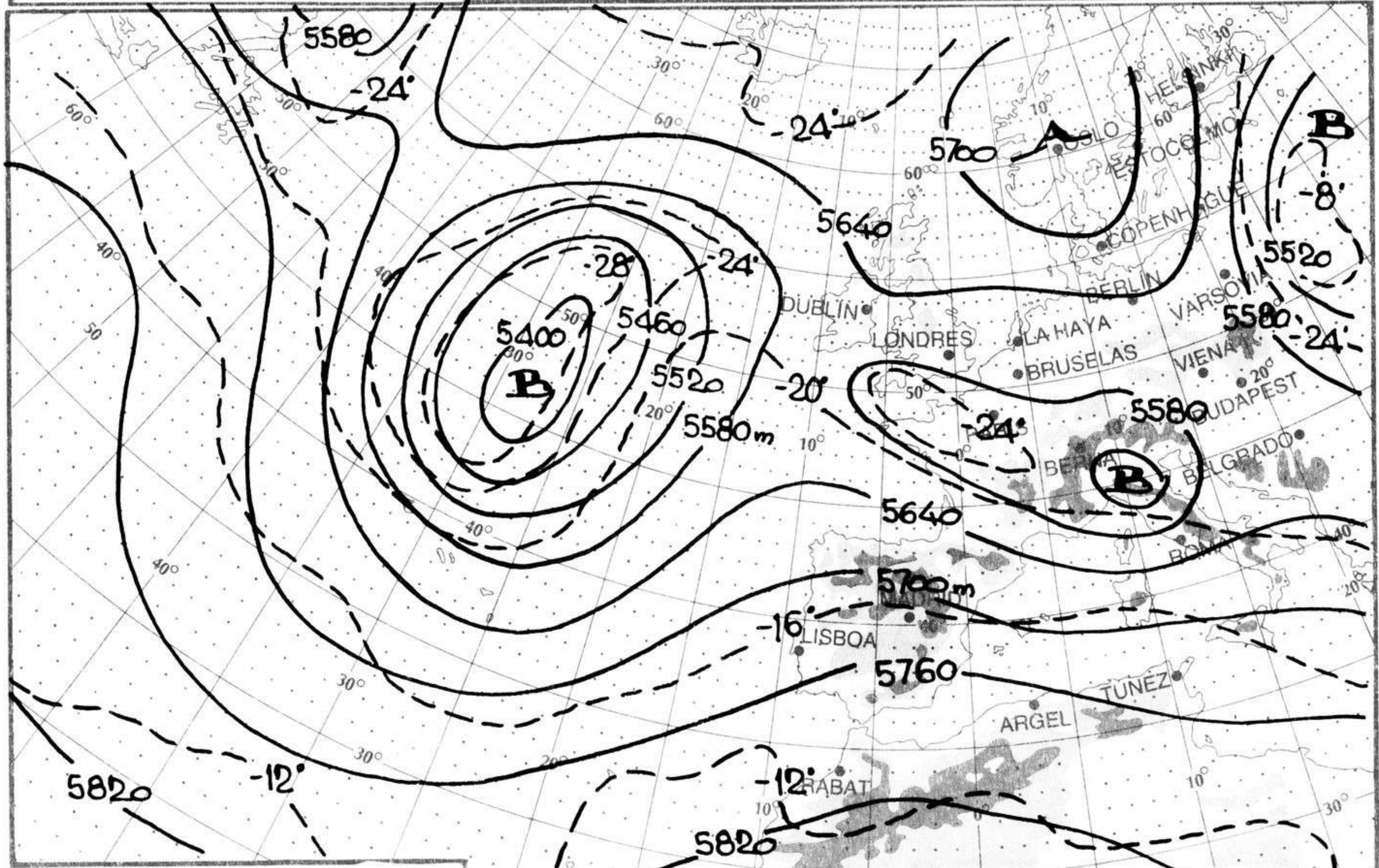




TOPOGRAFIA DE LA SUPERFICIE DE 700 hPa A 12 h. (TMG).

Día 09/05/2006

Instituto Nacional de Meteorología  
Escala 1:40.000.000  
Proyección Estereográfica Polar



TOPOGRAFIA DE LA SUPERFICIE DE 500 hPa A 12 h. (TMG).

Día 09/05/2006

Instituto Nacional de Meteorología  
Escala 1:40.000.000  
Proyección Estereográfica Polar



