

BOLETÍN Meteorológico



Ministerio de Medio Ambiente
Instituto Nacional de Meteorología

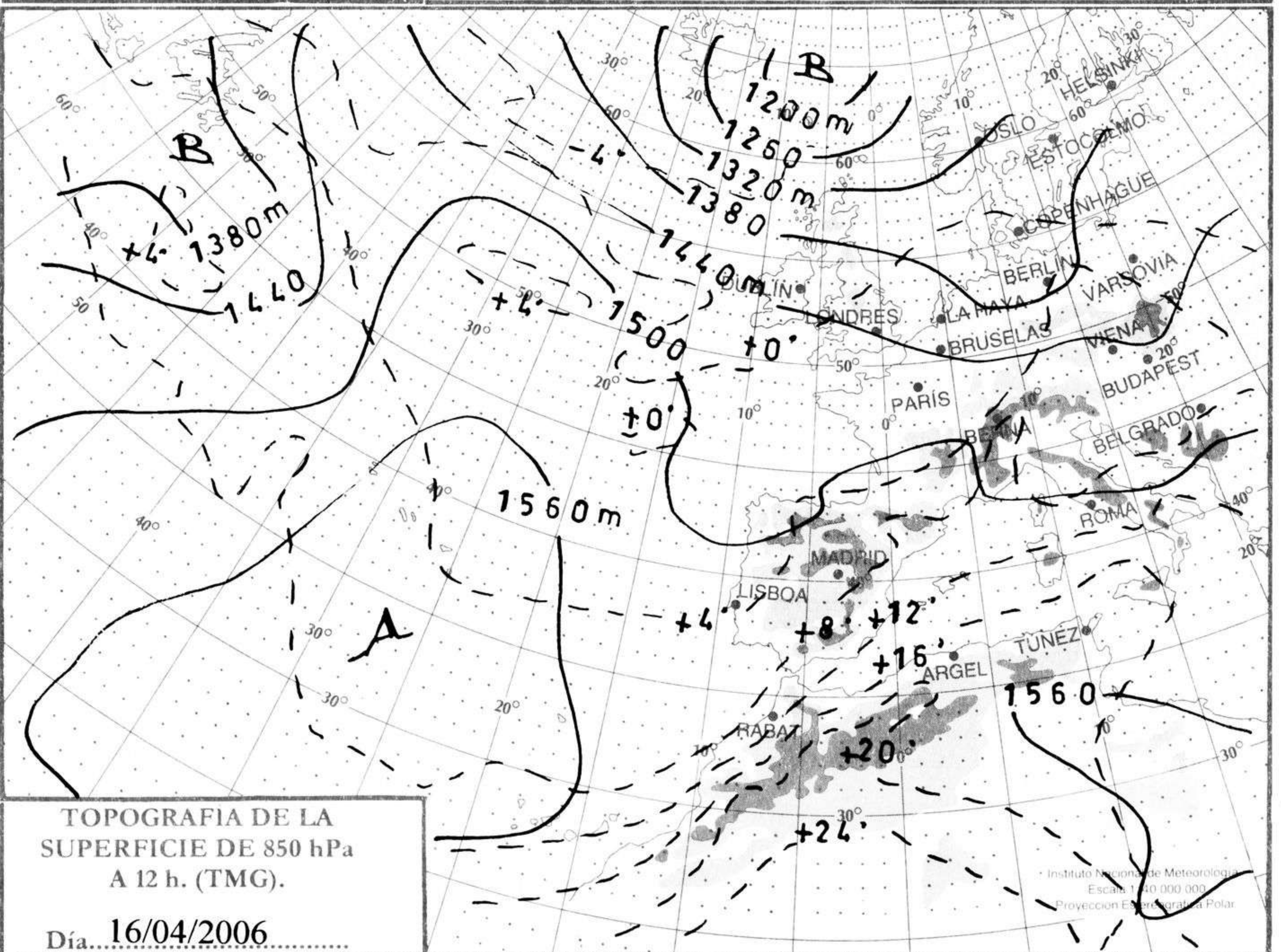
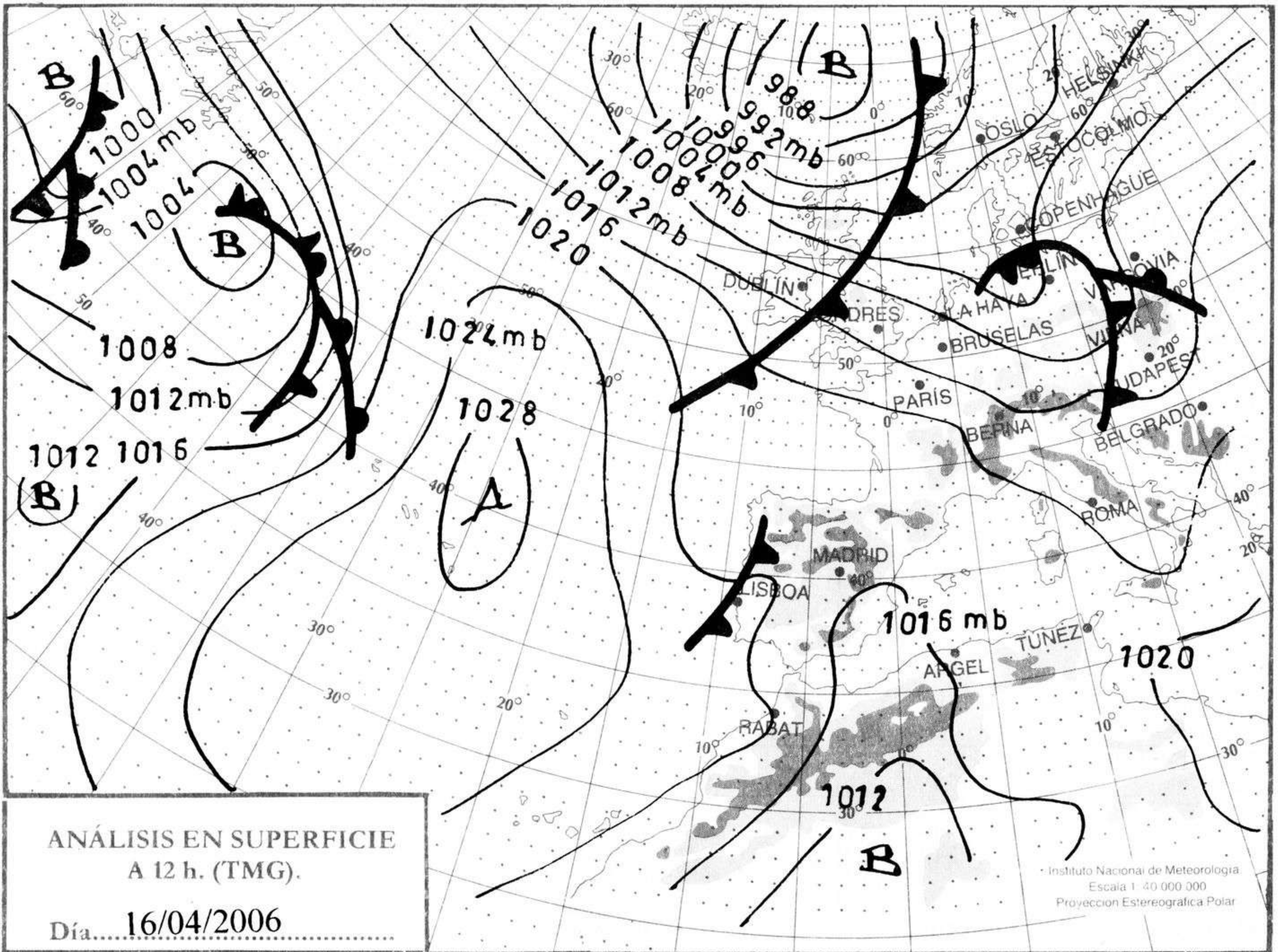
Número 107. Lunes 17 de abril de 2006

ESTACIONES	TEMPERATURA °C		PRECIPITACIÓN l/m2		HORAS DE SOL (3)	ESTACIONES	TEMPERATURA °C		PRECIPITACIÓN l/m2		HORAS DE SOL (3)
	MÁX (1)	MÍN (2)	DÍA (1)	NOCHE (2)			MÁX (1)	MÍN (2)	DÍA (1)	NOCHE (2)	
C.A. DE GALICIA						JAÉN	18	10,4		0,4	-
A CORUÑA	14,4	10,5	7	0,1	2,3	MÁLAGA	24,5	14,8			5,6
SANTIAGO DE COMPOSTELA	12,4	5,9	4		0,6	SEVILLA	24,9	11,8			8,3
LUGO	13,9	7,4	6		0,3	CIUDAD A. DE CEUTA					
OURENSE	18,4	9,4	-	9	1,8	CEUTA	20,6	13,4			-
PONTEVEDRA	14,1	7,6	0,9		3,3	CIUDAD A. DE MELILLA					
C.A. PRINCIPADO DE ASTURIAS						MELILLA	23,1	15,6			3,3
OVIEDO	14,4	7,6	8	8	0,5	C.A. DE EXTREMADURA					
C.A. DE CANTABRIA						BADAJOS	19,9	9,8			7,1
SANTANDER	15,9	11,5	4	10	0,8	MÉRIDA	21	8,4			-
C.A. DEL PAÍS VASCO						CÁCERES	17,5	7,9			6,5
BILBAO	18,9	11,1		9	0,1	C.A. DE CASTILLA Y LEÓN					
SAN SEBASTIÁN	15,8	9,1	0,1	10	5,8	ÁVILA	14,4	5,8	-	9	4,2
VITORIA	16,9	8,5	1	2	1	BURGOS	13,8	6,5	2	10	0,9
C.A. DE LA RIOJA						LEÓN	11,8	4,5	1		1,1
LOGROÑO	19,5	10,1	2	8	3,4	PALENCIA	12,4	6,4	0,3	1	-
C. FORAL DE NAVARRA						SALAMANCA	14,8	6,1			1,7
PAMPLONA	18,1	8,8		9	2,3	SEGOVIA	15,4	6,5		5	6,1
C.A. DE ARAGÓN						SORIA	15,4	6,4		5	4,6
HUESCA	21,4	10,2		9	-	VALLADOLID	17,1	7,5	0,1	14	2,9
TERUEL	21,5	6,1			-	ZAMORA	15,5	7,9	0,4	0,4	2,7
ZARAGOZA	23,4	11,4		14	9,7	C.A. DE CASTILLA-LA MANCHA					
C.A. DE CATALUÑA						ALBACETE	21	8,9			8,7
BARCELONA	20,9	12,9			7,3	CIUDAD REAL	21,5	7,9			6,7
GIRONA	22,4	8,1			6,2	CUENCA	18,1	8,8			7,9
LLEIDA	22,6	-			-	GUADALAJARA	18,4	7,6		1	6,1
TARRAGONA	-	-			-	TOLEDO	19,9	8,5	0,2		5,9
C.A. DE LES ILLES BALEARS						C. DE MADRID					
PALMA DE MALLORCA	24,4	12,6	0,6	0,3	6	MADRID	19,1	9,4			2,7
IBIZA	24,1	12,9	0,9	0,8	4,4	C.A. DE CANARIAS					
MAHÓN	22,9	13,9	0,2	0,3	7,7	LAS PALMAS DE GRAN CANARIA	22,4	17			8,5
C.A. VALENCIANA						FUERTEVENTURA	21,8	16,4			9,4
ALICANTE	22,8	11,5		0,7	1,4	LANZAROTE	24	17			9,6
CASTELLÓN	22	15,1			9,4	SANTA CRUZ DE TENERIFE	23,2	17,5			10,1
VALENCIA	23,2	12,1		0,5	8,7	EL HIERRO	20,8	18,1			10,8
C.A. DE LA REGIÓN DE MURCIA						LA PALMA	22,2	17,4			5,8
MURCIA	24,9	13,6			5,2	NOTA:					
C.A. DE ANDALUCÍA						(1) Las máximas y precipitaciones del día son de 06 a 18 (hora TMG) de ayer.					
ALMERÍA	23	14,1			5,7	(2) Las mínimas y precipitaciones de la noche son de 18 de ayer a 06 (hora TMG) de hoy.					
CÁDIZ	18,7	14,0			-	(3) Las horas de sol son de ayer.					
CÓRDOBA	22,9	10,5			5,5	Las unidades utilizadas son: °C para la temperatura y litros por metro cuadrado para la precipitación					
GRANADA	21,4	10,1			4,7	Precipitación: Sin dato es cero. "ip": inapreciable. "-": Información no disponible					
HUELVA	22,6	9,4			9,2	Temperaturas y horas de sol: "-": Información no disponible					

INFORMACIÓN GENERAL A LAS 06 (hora TMG)

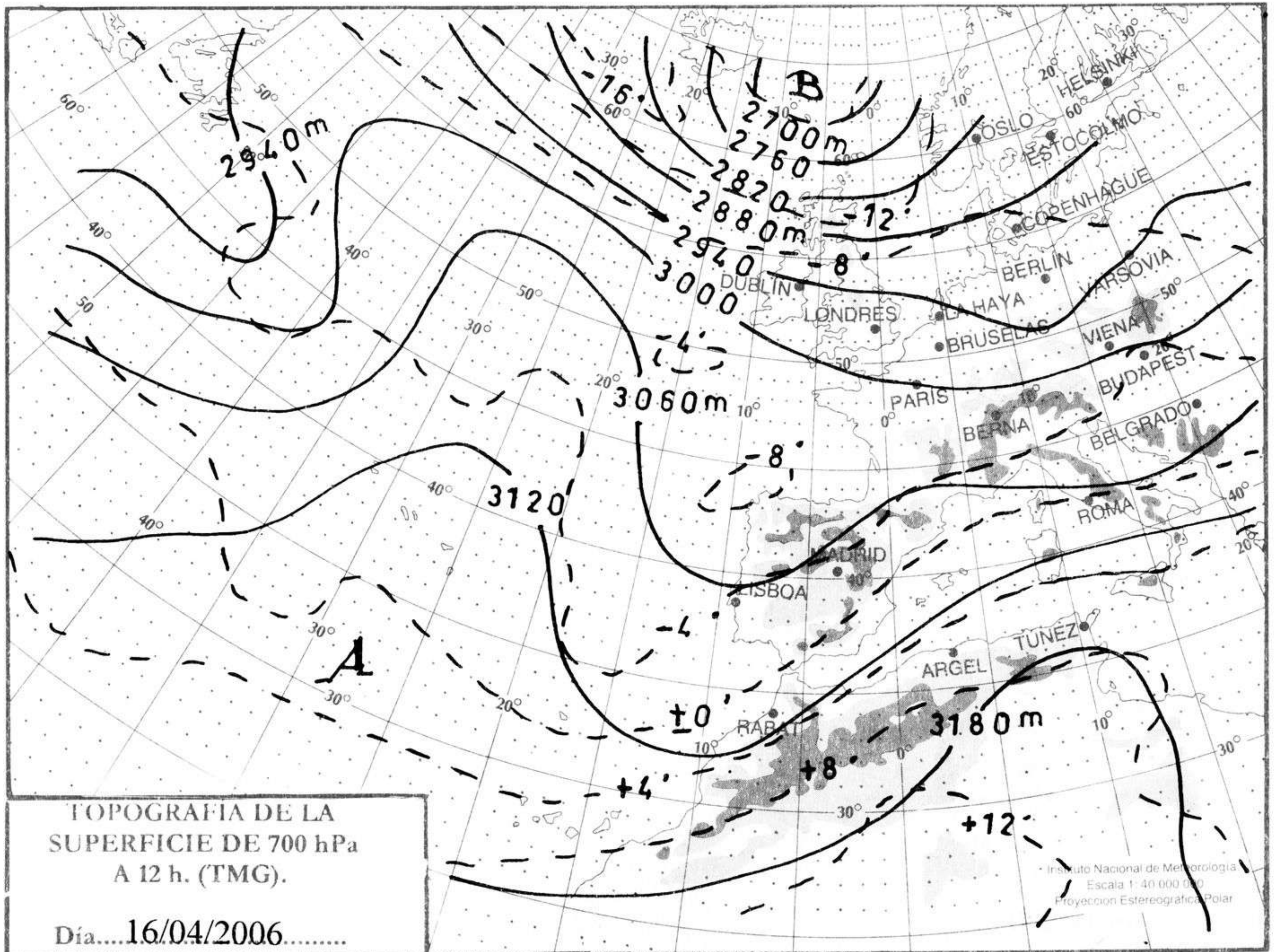
Durante el día de hoy ha estado nuboso en toda la Península y Baleares, aumentando la nubosidad a últimas horas, siendo el SW la zona con menor nubosidad. Precipitaciones generalizadas en la mitad norte peninsular desplazándose hacia el Mediterráneo siendo localmente moderados en Asturias, Cantabria, NE de Castilla-León, Pirineos y alto Ebro. Tormentas aisladas en Castilla-León y Aragón preferentemente en las zonas montañosas. Brumas en Baleares y costas de la comunidad valenciana y este de Andalucía. Las temperaturas mínimas han tenido un ascenso débil a moderado en el interior del NE peninsular. Vientos moderados del NE en Canarias y flojos con predominio del W y N en la vertiente atlántica y del E y S en la mediterránea.

Teléfonos del servicio de información meteorológica TELETIEMPO: **Teletiempo general:** 807 170 365, predicción para capitales de municipios españoles y datos de estaciones. **Teletiempo marítimo:** 807 170 37X, donde X es: 0 (Baleares), 1 (Mediterráneo), 2 (costera de Cantábrico y Galicia), 3 (costera de Canarias y Andalucía Occidental) y 4 (alta mar Atlántico). **Teletiempo de montaña:** 807 170 38Y, donde Y es: 0 (Pirineos), 1 (Picos de Europa), 2 (Sierra de Madrid), 3 (Sistema Ibérico), 4 (Sierra Nevada) y 5 (Sierra de Gredos). **Teletiempo internacional:** 807 170 388. **TARIFAS:** Coste máximo por minuto (IVA incluido) de 0,41 € en llamadas desde teléfonos de la red fija y de 0,76 € en llamadas desde teléfono móvil (los primeros 20 segundos tienen el coste de la tarifa soporte del operador de acceso).



hPa

1060
1050
1040
1030
1020
1010
1000
990
980
970
960
950
940



km/h.

200
190
180
170
160
150
140
130
120
110
100
90
80
70
60
50
40
30
20
10

