

# BOLETÍN Meteorológico



Ministerio de Medio Ambiente  
Instituto Nacional de Meteorología

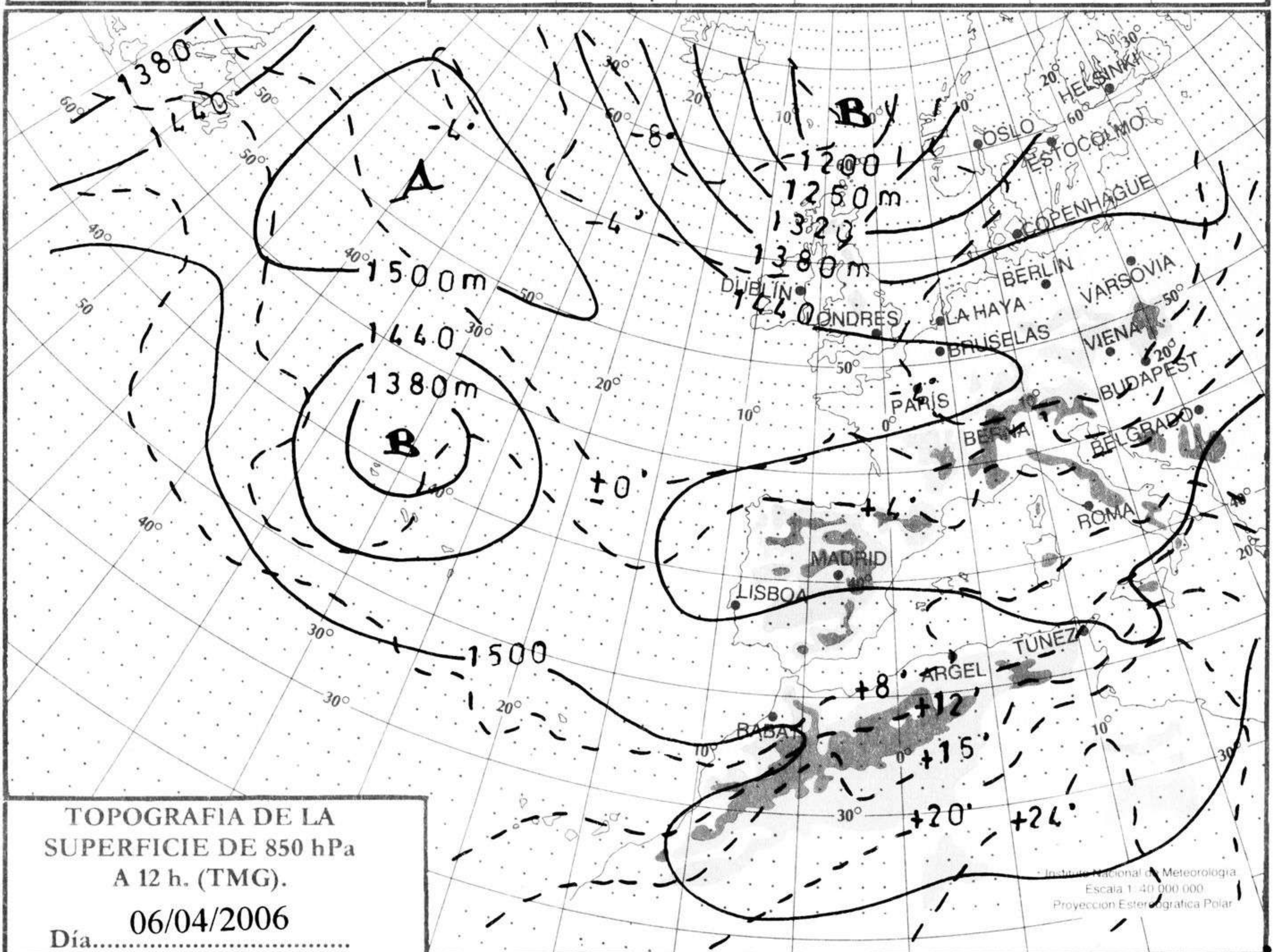
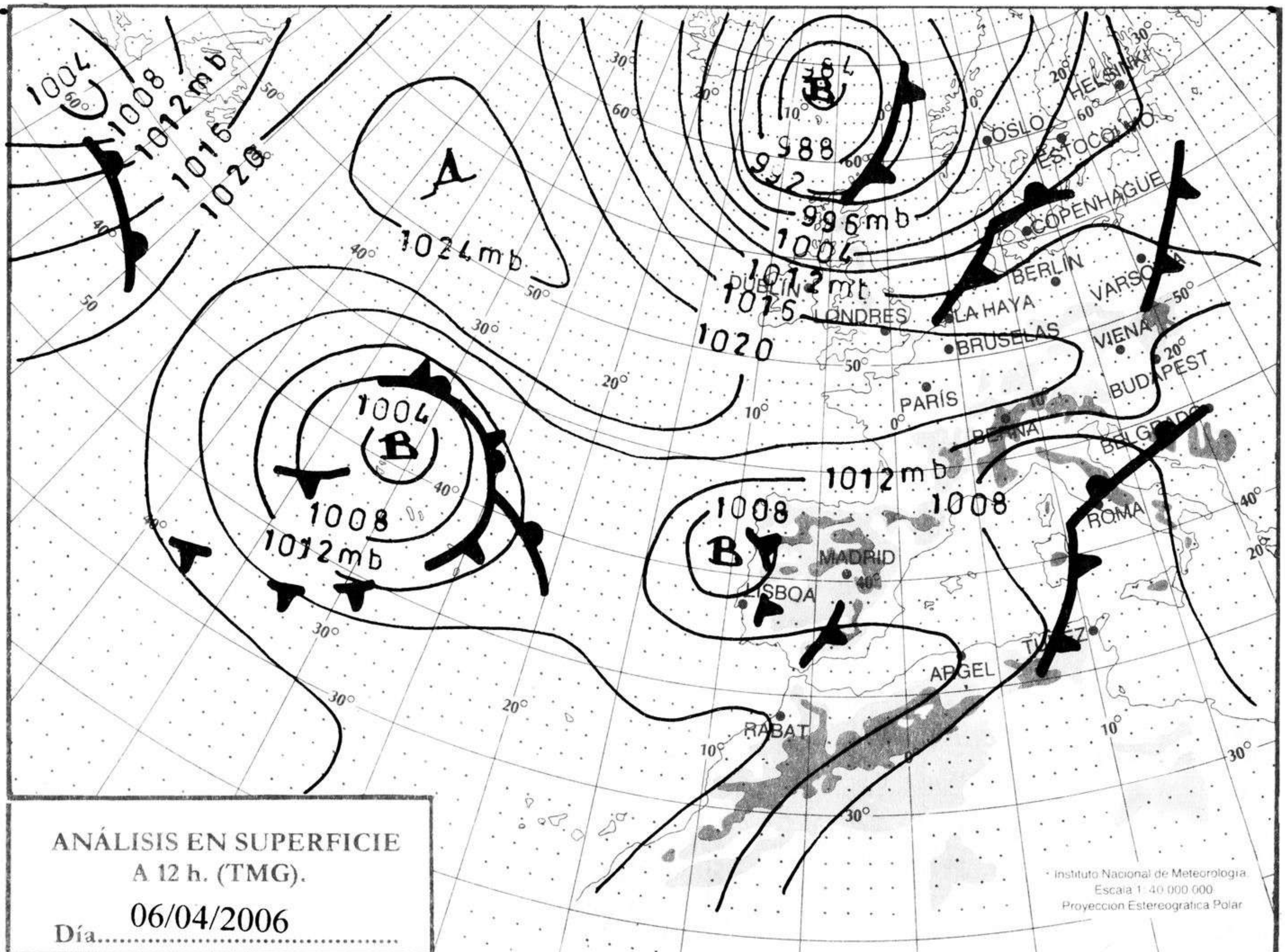
Número 97. Viernes 7 de abril de 2006

ESTACIONES	TEMPERATURA °C		PRECIPITACIÓN l/m2		HORAS DE SOL (3)	ESTACIONES	TEMPERATURA °C		PRECIPITACIÓN l/m2		HORAS DE SOL (3)
	MÁX (1)	MÍN (2)	DÍA (1)	NOCHE (2)			MÁX (1)	MÍN (2)	DÍA (1)	NOCHE (2)	
<b>C.A. DE GALICIA</b>						JAÉN	15,5	11,5	6		-
A CORUÑA	15,1	10,4			5,9	MÁLAGA	24,4	11,9			8,9
SANTIAGO DE COMPOSTELA	16,1	7,4	ip		2,6	SEVILLA	21,9	14,8			6,1
LUGO	11,6	7	0,3		0,1	<b>CIUDAD A. DE CEUTA</b>					
OURENSE	20,1	11,1	1		1,3	CEUTA	20,2	12,5			6,8
PONTEVEDRA	16,6	8,9	5	2	1,7	<b>CIUDAD A. DE MELILLA</b>					
<b>C.A. PRINCIPADO DE ASTURIAS</b>						MELILLA	22,4	14,5			9
OVIEDO	10,4	6,9		0,4	0	<b>C.A. DE EXTREMADURA</b>					
<b>C.A. DE CANTABRIA</b>						BADAJOS	18,1	11,1	2	0,5	5
SANTANDER	11,8	10			0,1	MÉRIDA	18,9	11,4	0,8		-
<b>C.A. DEL PAÍS VASCO</b>						CÁCERES	15,9	11,5	14		3,4
BILBAO	14	9,4	ip		0	<b>C.A. DE CASTILLA Y LEÓN</b>					
SAN SEBASTIÁN	11,1	8,1			4,2	ÁVILA	14,4	7,4	-	2	8,2
VITORIA	15,9	7,6			3,9	BURGOS	16,6	6,6	1	2	2,5
<b>C.A. DE LA RIOJA</b>						LEÓN	11,4	7,8	6	0,3	0,4
LOGROÑO	18,5	10,1	5	5	4,1	PALENCIA	13,5	6,8	5	2	-
<b>C. FORAL DE NAVARRA</b>						SALAMANCA	-	9,1	-	2	2,8
PAMPLONA	23,4	6,5			7,6	SEGOVIA	15,4	7,8		5	6
<b>C.A. DE ARAGÓN</b>						SORIA	13,8	5,5	1	0,2	2,6
HUESCA	21,2	9,4			-	VALLADOLID	17,1	8,4	7	10	3,5
TERUEL	17,8	6,8		0,5	3,3	ZAMORA	14,5	9,4	8	0,4	0,4
ZARAGOZA	20,5	8,1	ip	2	5,6	<b>C.A. DE CASTILLA-LA MANCHA</b>					
<b>C.A. DE CATALUÑA</b>						ALBACETE	17,4	9,5	ip		3,3
BARCELONA	15,5	10,9		1	0,9	CIUDAD REAL	18,9	10,5	1	7	4,5
GIRONA	15,4	5,6		2	1,8	CUENCA	-	8,9	-	0,9	1,8
LLEIDA	22,4	9,9			8,5	GUADALAJARA	16,8	9,9	1	3	4
TARRAGONA	15,2	13,1			-	TOLEDO	19	10,5		6	5,4
<b>C.A. DE LES ILLES BALEARS</b>						<b>C. DE MADRID</b>					
PALMA DE MALLORCA	21,5	8,9			8,2	MADRID	17,2	10,6	2		2,1
IBIZA	23	13			10,7	<b>C.A. DE CANARIAS</b>					
MAHÓN	18,1	9,6			5,5	LAS PALMAS DE GRAN CANARIA	21,9	15,5			10,8
<b>C.A. VALENCIANA</b>						FUERTEVENTURA	21,1	14,8			9,1
ALICANTE	23,6	-			-	LANZAROTE	23,1	14,9			3,9
CASTELLÓN	21,1	13,4	0,1		7,7	SANTA CRUZ DE TENERIFE	22,4	17,6			10,4
VALENCIA	21	10,1			4,2	EL HIERRO	21,2	17,2			9,8
<b>C.A. DE LA REGIÓN DE MURCIA</b>						LA PALMA	21,4	15			10,7
MURCIA	25,9	12,1	ip		8,4	<b>NOTA:</b>					
<b>C.A. DE ANDALUCÍA</b>						(1) Las máximas y precipitaciones del día son de 06 a 18 (hora TMG) de ayer.					
ALMERÍA	20,2	11,4			10,5	(2) Las mínimas y precipitaciones de la noche son de 18 de ayer a 06 (hora TMG) de hoy					
CÁDIZ	18,5	15,5	0,2		-	(3) Las horas de sol son de ayer.					
CÓRDOBA	19,6	13,8	1		5,7	Las unidades utilizadas son: °C para la temperatura y litros por metro cuadrado para la precipitación					
GRANADA	18,8	7,1			1,9	Precipitación: Sin dato es cero. "ip": inapreciable. "-": Información no disponible					
HUELVA	20	14,1			7,7	Temperaturas y horas de sol: "-": Información no disponible					

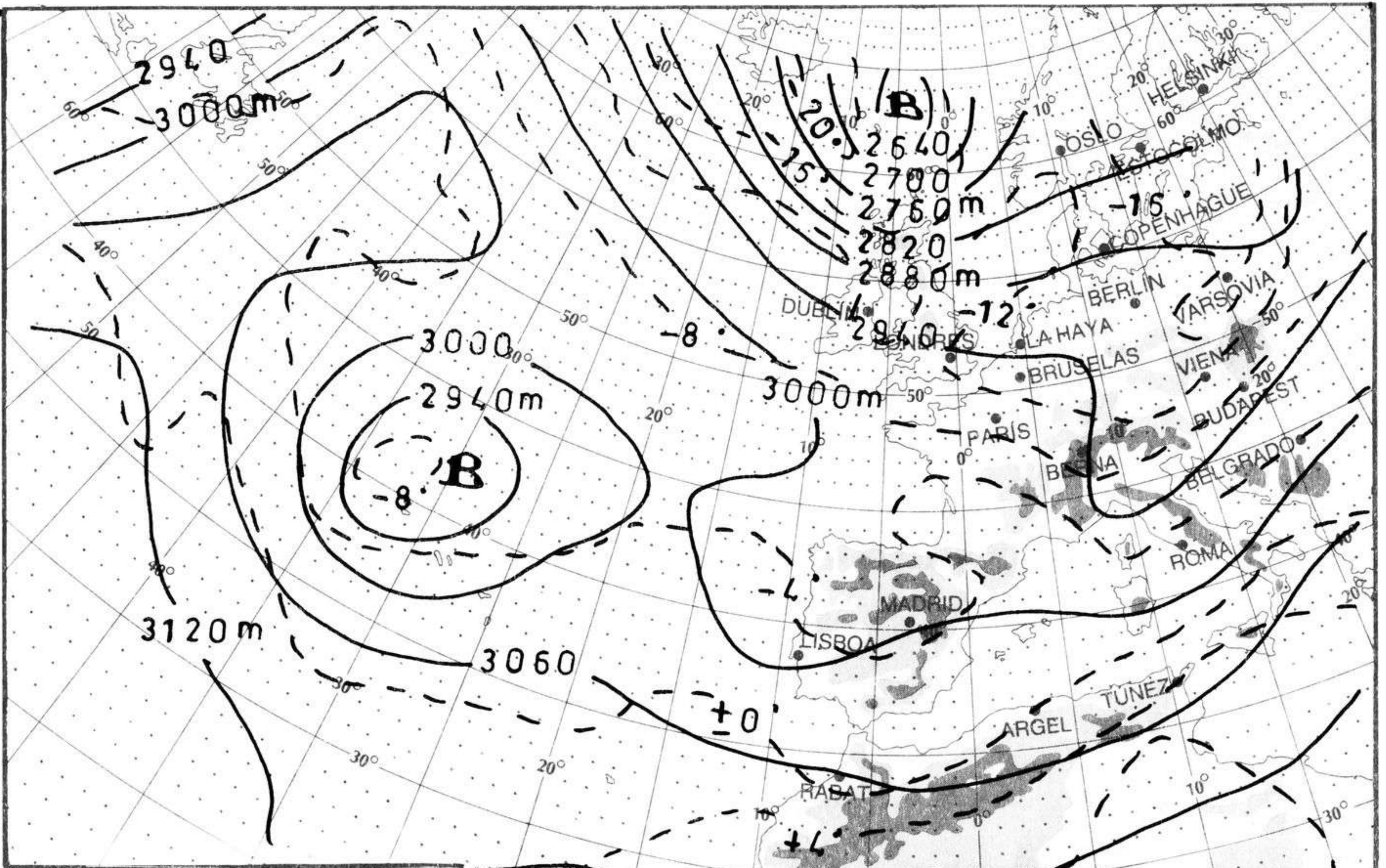
## INFORMACIÓN GENERAL A LAS 06 (hora TMG)

Durante las últimas 24 horas ha estado nuboso o muy nuboso en toda la Península y Baleares produciéndose chubascos de intensidad débil a moderada de forma casi generalizada, con excepción del litoral Mediterráneo al sur de Cataluña y gran parte de Galicia, los chubascos han ido ocasionalmente acompañados de tormenta la tarde de ayer en la mitad norte peninsular y Mallorca. Poco nuboso en Canarias y Melilla. Hoy se han registrado brumas y bancos de niebla dispersos en Galicia, Alto Ebro, Cataluña, Baleares y zona centro. Las temperaturas mínimas han permanecido sin cambios significativos o han ascendido ligeramente en toda la Península, Ceuta, Melilla y Canarias, excepto en Baleares que han descendido ligeramente. Viento ha soplado moderado con algún intervalo fuerte del E y NE en la costa cantábrica. Moderado del NE en Canarias y del SE en el valle del Guadalquivir. Flojos de componente oeste en el resto.

Teléfonos del servicio de información meteorológica TELETIEMPO: **Teletiempo general:** 807 170 365, predicción para capitales de municipios españoles y datos de estaciones. **Teletiempo marítimo:** 807 170 37X, donde X es: 0 (Baleares), 1 (Mediterráneo), 2 (costera de Cantábrico y Galicia), 3 (costera de Canarias y Andalucía Occidental) y 4 (alta mar Atlántico). **Teletiempo de montaña:** 807 170 38Y, donde Y es: 0 (Pirineos), 1 (Picos de Europa), 2 (Sierra de Madrid), 3 (Sistema Ibérico), 4 (Sierra Nevada) y 5 (Sierra de Gredos). **Teletiempo internacional:** 807 170 388. **TARIFAS:** Coste máximo por minuto (IVA incluido) de 0,41 € en llamadas desde teléfonos de la red fija y de 0,76 € en llamadas desde teléfono móvil (los primeros 20 segundos tienen el coste de la tarifa soporte del operador de acceso).



hPa

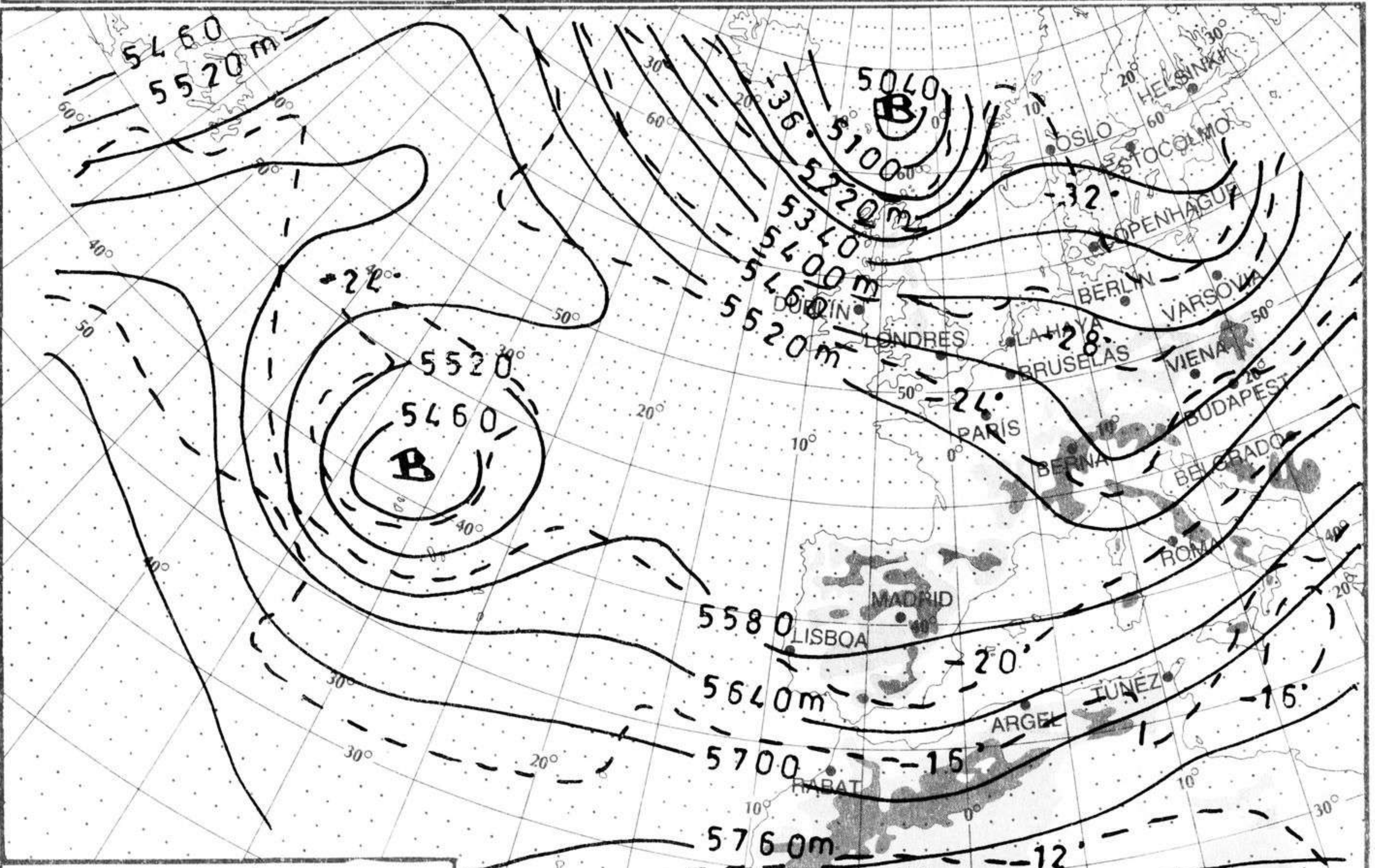


TOPOGRAFIA DE LA SUPERFICIE DE 700 hPa A 12 h. (TMG).

Día.....06/04/2006.....

Instituto Nacional de Meteorología  
Escala 1: 40 000 000  
Proyeccion Estereografica Polar

km/h



TOPOGRAFIA DE LA SUPERFICIE DE 500 hPa A 12 h. (TMG).

Día.....06/04/2006.....

Instituto Nacional de Meteorología  
Escala 1: 40 000 000  
Proyeccion Estereografica Polar

