

BOLETÍN Meteorológico



Ministerio de Medio Ambiente
Instituto Nacional de Meteorología

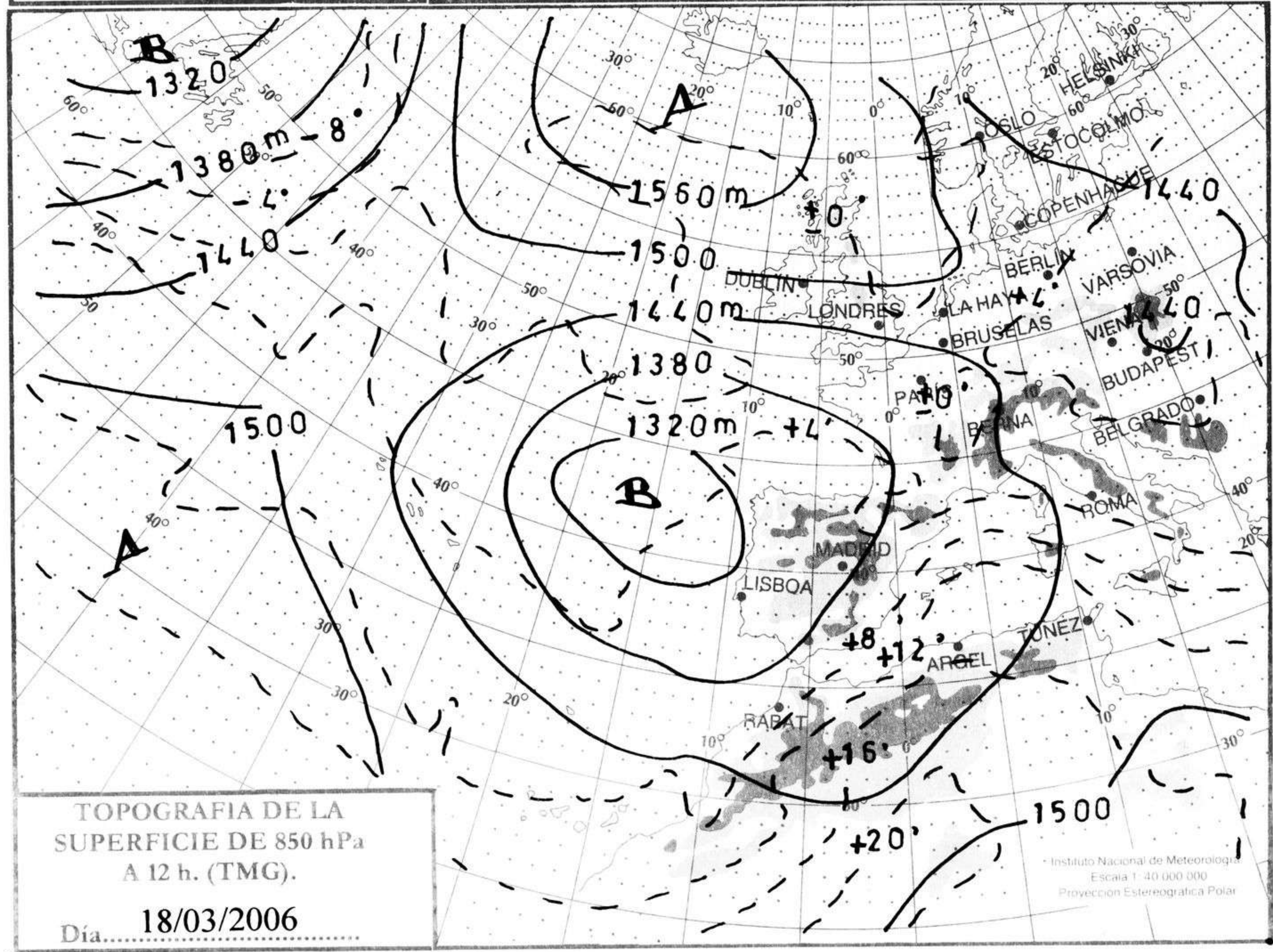
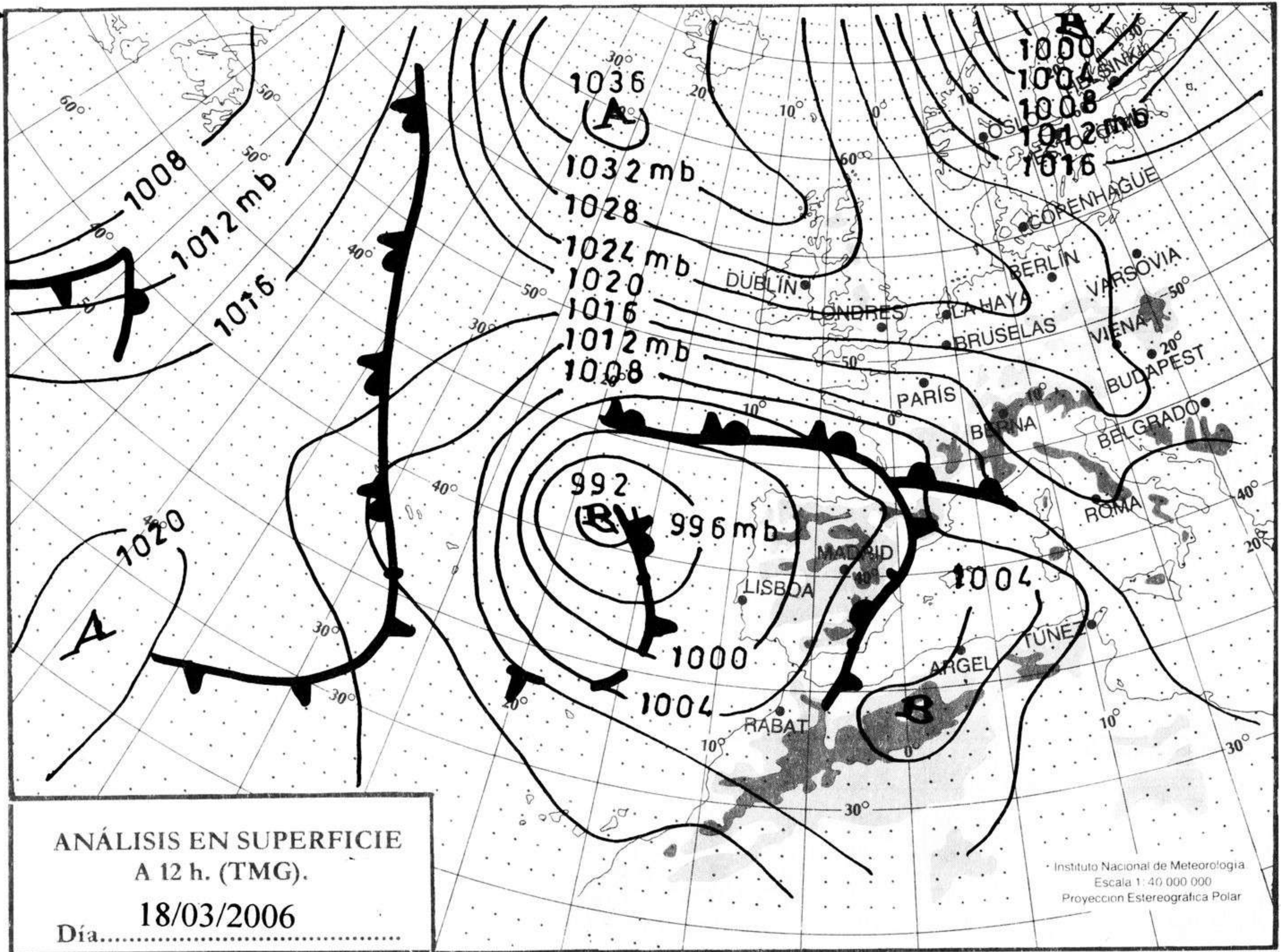
Número 78. Domingo 19 de marzo de 2006

ESTACIONES	TEMPERATURA °C		PRECIPITACIÓN Vm2		HORAS DE SOL (3)	ESTACIONES	TEMPERATURA °C		PRECIPITACIÓN Vm2		HORAS DE SOL (3)
	MÁX (1)	MÍN (2)	DÍA (1)	NOCHE (2)			MÁX (1)	MÍN (2)	DÍA (1)	NOCHE (2)	
C.A. DE GALICIA						JAÉN	14,9	8,9	13	5	-
A CORUÑA	17,1	11,1	2	10	-	MÁLAGA	15,4	9,9	61	ip	0
SANTIAGO DE COMPOSTELA	13,5	8	8	11	1,2	SEVILLA	18,4	12,1	21	0,3	3
LUGO	-	-	-	-	-	CIUDAD A. DE CEUTA					
OURENSE	-	-	-	-	-	CEUTA	17,1	13,9	7	2	-
PONTEVEDRA	15	9,9	6	6	0	CIUDAD A. DE MELILLA					
C.A. PRINCIPADO DE ASTURIAS						MELILLA	16,9	11,9	4		1,6
OVIEDO	19,5	9,5		3	7,3	C.A. DE EXTREMADURA					
C.A. DE CANTABRIA						BADAJOS	15,9	9,9	12	2	0,9
SANTANDER	20,1	12,2		ip	7,4	MÉRIDA	16,9	9,9	16	0,9	-
C.A. DEL PAÍS VASCO						CÁCERES	15,5	9,1	12	2	2,3
BILBAO	18,9	14			5,2	C.A. DE CASTILLA Y LEÓN					
SAN SEBASTIÁN	16,1	12,6	2		2,3	ÁVILA	10,4	-	-	-	-
VITORIA	12,5	9,5	0,3	ip	1,4	BURGOS	15,1	6,1	4	2	1,8
C.A. DE LA RIOJA						LEÓN	12,5	4,9	0,2	19	1,9
LOGROÑO	11,2	9,4	ip	0,7	0	PALENCIA	12,5	4,2		4	-
C. FORAL DE NAVARRA						SALAMANCA	14,4	5,8	ip	3	3,2
PAMPLONA	11,8	8,9	2	ip	0	SEGOVIA	12,9	6,4	2	0,1	1,6
C.A. DE ARAGÓN						SORIA	11,5	6,4	8	2	0
HUESCA	10,2	7,4	3	6	-	VALLADOLID	15,6	5,6	ip	5	6,1
TERUEL	11,8	7,2			-	ZAMORA	15,8	6,8	1	8	3,1
ZARAGOZA	-	9,5	-	3	0	C.A. DE CASTILLA-LA MANCHA					
C.A. DE CATALUÑA						ALBACETE	13,8	7,5	2	4	0,1
BARCELONA	14,4	10,9		0,9	0,4	CIUDAD REAL	16,1	8,9	3	1	2,5
GIRONA	14,9	9,2	ip	7	0	CUENCA	12,9	7,4	6	12	0,1
LLEIDA	14,6	10,5	ip	ip	0	GUADALAJARA	14,5	8	5	3	-
TARRAGONA	14,1	10,6	1	0,6	-	TOLEDO	17,2	8,9	0,1	2	1,1
C.A. DE LES ILLES BALEARS						C. DE MADRID					
PALMA DE MALLORCA	15,4	11,1	ip	ip	0	MADRID	15,9	7,9		6	0,8
IBIZA	17,4	10,9	0,2	0,2	0,4	C.A. DE CANARIAS					
MAHÓN	14,4	11,4		0,4	0	LAS PALMAS DE GRAN CANARIA	21,5	13,5			5,1
C.A. VALENCIANA						FUERTEVENTURA	22,4	14			10,2
ALICANTE	14,9	7,4	0,8		0	LANZAROTE	24,5	15,9			8,8
CASTELLÓN	13,6	12	0,7	0,6	-	SANTA CRUZ DE TENERIFE	23,2	16,9	0,7		6,7
VALENCIA	12,9	10,9	2	1	0	EL HIERRO	23,1	16,9			-
C.A. DE LA REGIÓN DE MURCIA						LA PALMA	21,2	15,6			5,3
MURCIA	16,4	7,9	ip		0,1	NOTA:					
C.A. DE ANDALUCÍA						(1) Las máximas y precipitaciones del día son de 06 a 18 (hora TMG) de ayer.					
ALMERÍA	17,6	13,6	2	0,4	5,4	(2) Las mínimas y precipitaciones de la noche son de 18 de ayer a 06 (hora TMG) de hoy.					
CÁDIZ	16,9	12,6	2	5	-	(3) Las horas de sol son de ayer.					
CÓRDOBA	16,9	11,4	11	1	0,5	Las unidades utilizadas son: °C para la temperatura y litros por metro cuadrado para la precipitación					
GRANADA	13,4	7,9	6	2	0	Precipitación: Sin dato es cero. "ip": inapreciable. "-": Información no disponible					
HUELVA	18	12,9	2	1	4,4	Temperaturas y horas de sol: "-": Información no disponible					

INFORMACIÓN GENERAL A LAS 06 (hora TMG)

Durante las últimas 24 horas ha estado muy nuboso o cubierto en toda la península y Baleares con precipitaciones débiles a moderadas, excepto en Cantabria, País Vasco y comunidad de Murcia donde no llovió. Destacan 68 l/m2 en Málaga. Intervalos nubosos en Canarias con lluvias débiles y dispersas en Tenerife. Brumas en la comunidad Murciana, litoral andaluz y Baleares. Las temperaturas mínimas han experimentado un descenso de ligero a moderado en toda la península salvo en las comunidades del Cantábrico donde hubo un ascenso ligero. Los vientos han soplado moderados a fuertes del W en zonas altas de Canarias y del SE en el Cantábrico y en el golfo de León.

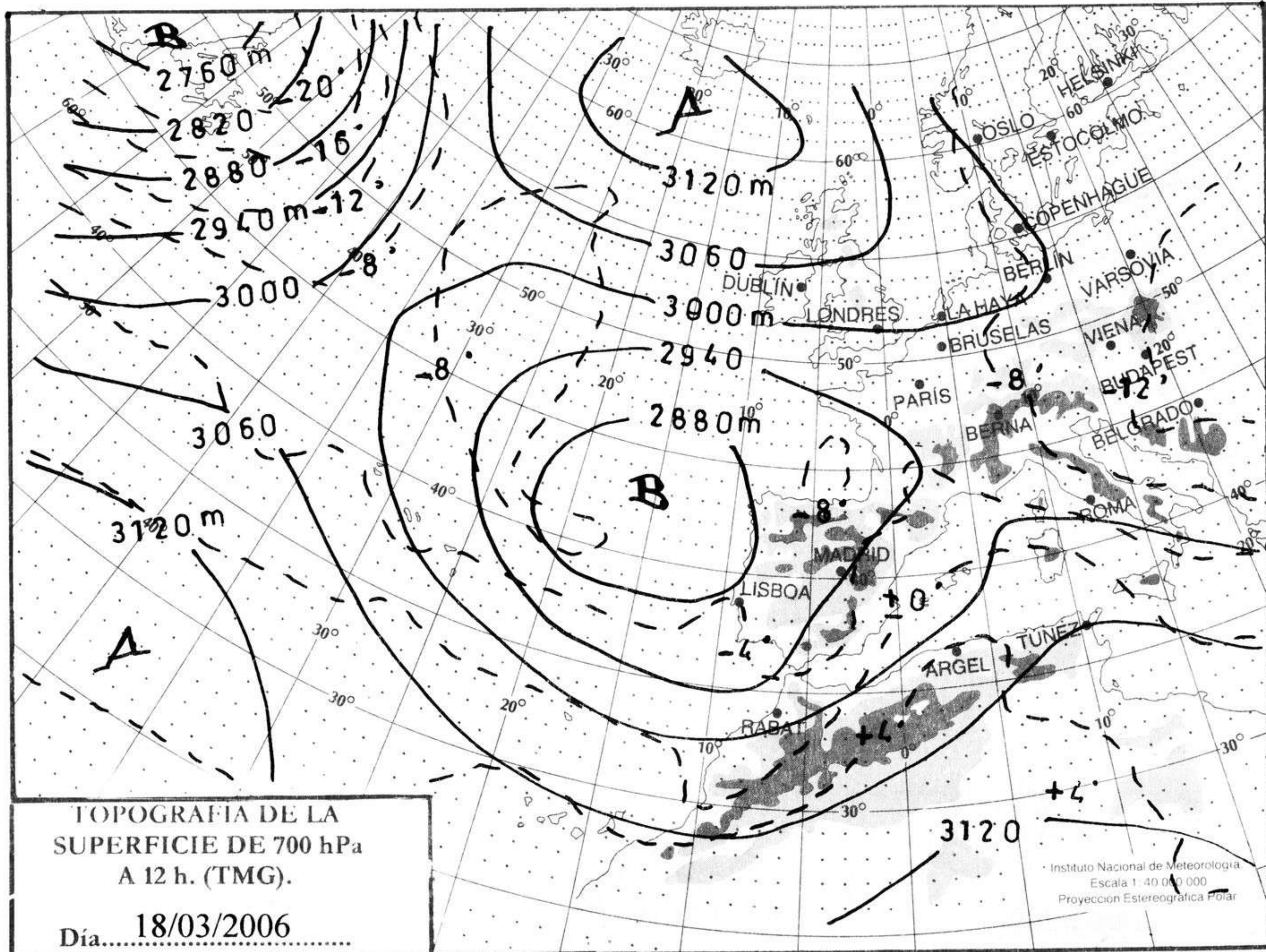
Teléfonos del servicio de información meteorológica TELETIEMPO: Teletiempo general: 807 170 365, predicción para capitales de municipios españoles y datos de estaciones. Teletiempo marítimo: 807 170 37X, donde X es: 0 (Baleares), 1 (Mediterráneo), 2 (costera de Cantábrico y Galicia), 3 (costera de Canarias y Andalucía Occidental) y 4 (alta mar Atlántico). Teletiempo de montaña: 807 170 38Y, donde Y es: 0 (Pirineos), 1 (Picos de Europa), 2 (Sierra de Madrid), 3 (Sistema Ibérico), 4 (Sierra Nevada) y 5 (Sierra de Gredos). Teletiempo internacional: 807 170 388. TARIFAS: Coste máximo por minuto (IVA incluido) de 0,41 € en llamadas desde teléfonos de la red fija y de 0,76 € en llamadas desde teléfono móvil (los primeros 20 segundos tienen el coste de la tarifa soporte del operador de acceso).



mm
800
790
780
770
760
750
740
730
720
710
700
nudos
110
100
90
80
70
60
50
40
30
20
10

hPa

1060
1050
1040
1030
1020
1010
1000
990
980
970
960
950
940



km./h.

200
190
180
170
160
150
140
130
120
110
100
90
80
70
60
50
40
30
20
10

