

BOLETÍN Meteorológico



Ministerio de Medio Ambiente
Instituto Nacional de Meteorología

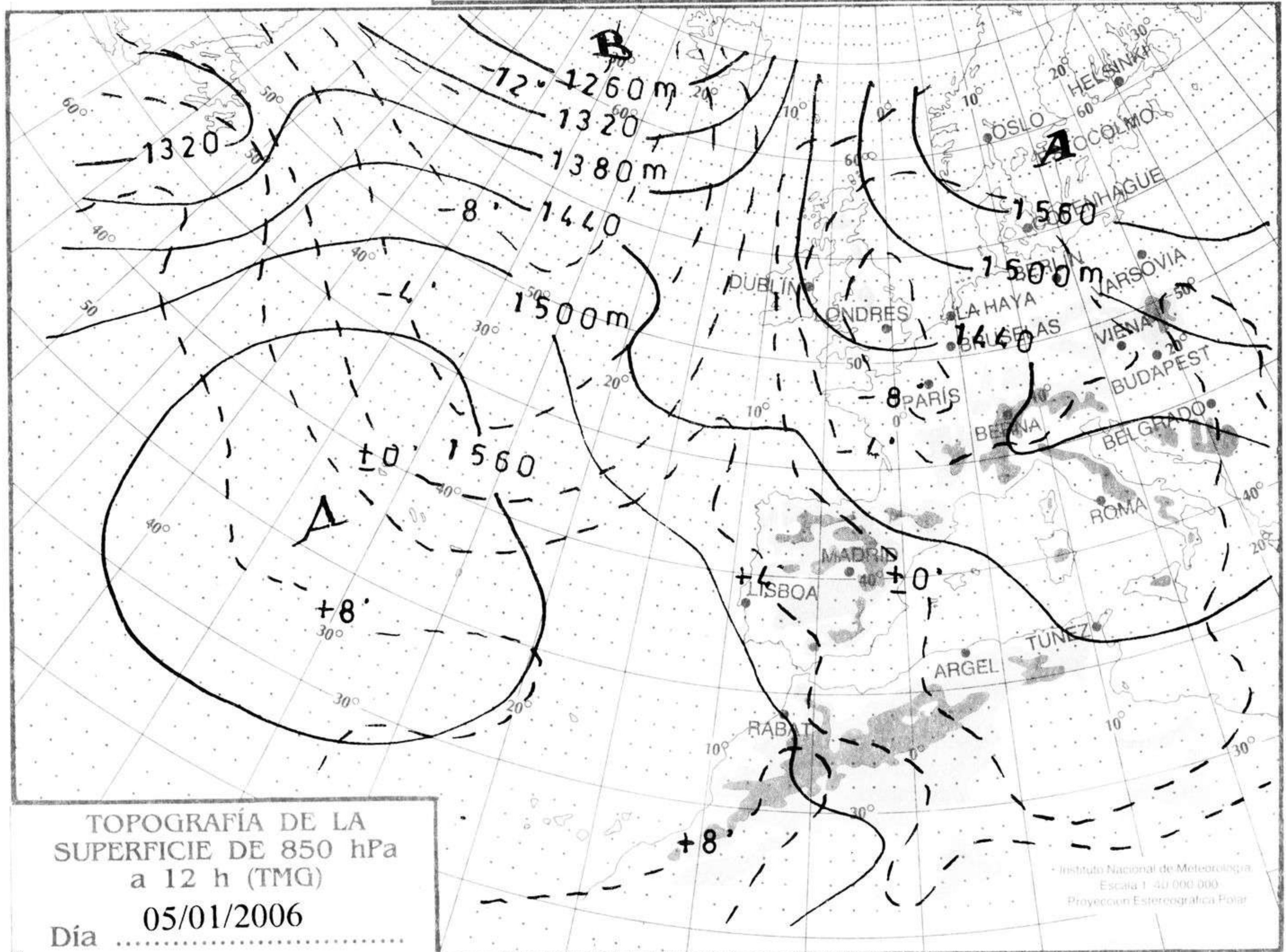
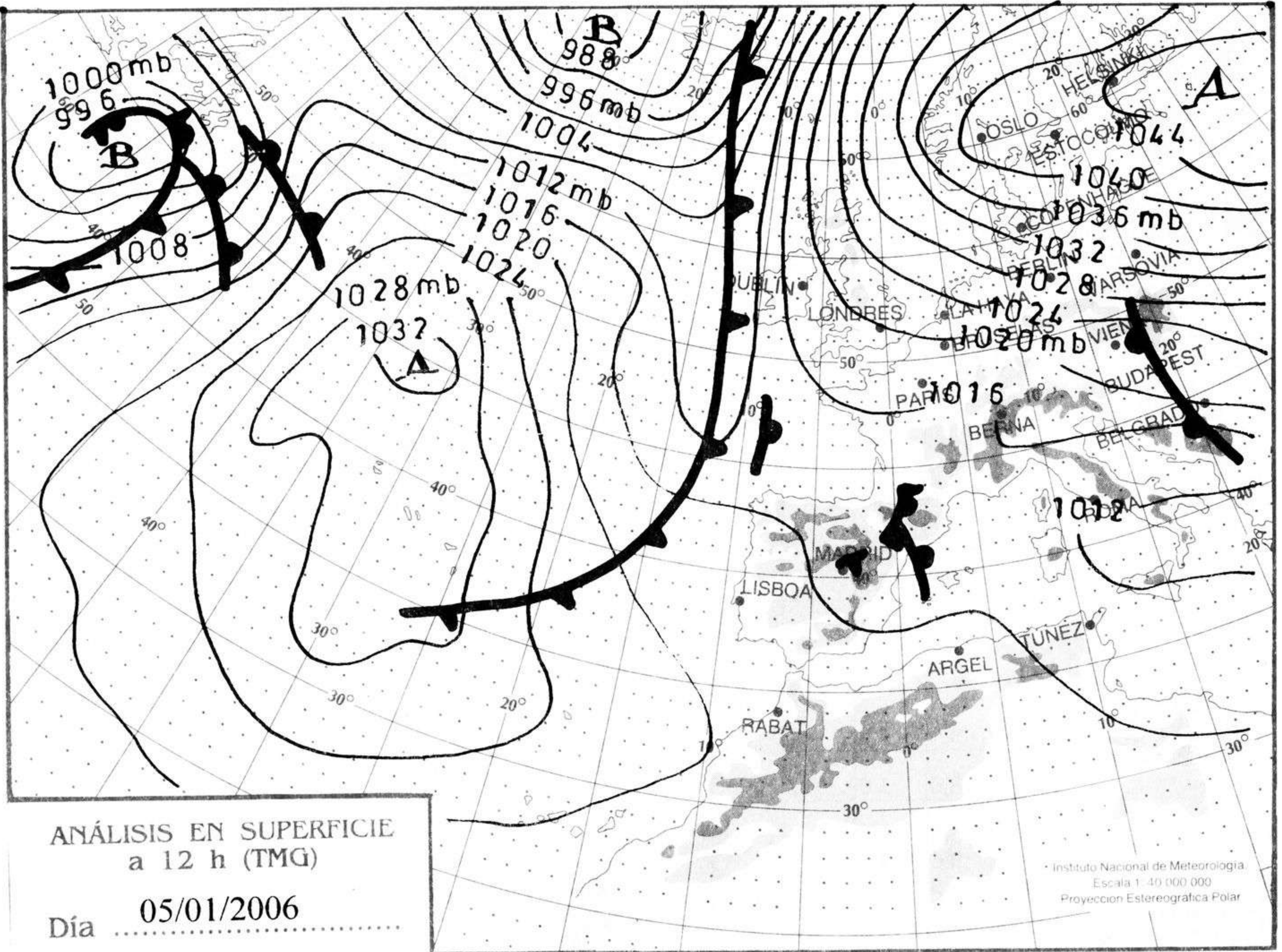
Número 6. Viernes 6 de enero de 2006

ESTACIONES	TEMPERATURA °C		PRECIPITACIÓN l/m ²		HORAS DE SOL (3)	ESTACIONES	TEMPERATURA °C		PRECIPITACIÓN l/m ²		HORAS DE SOL (3)
	MÁX (1)	MÍN (2)	DÍA (1)	NOCHE (2)			MÁX (1)	MÍN (2)	DÍA (1)	NOCHE (2)	
C.A. DE GALICIA						JAÉN	11,4	5,9			-
A CORUÑA	13,8	9,5	2	14	0	MÁLAGA	17,1	6,5		IP	8,7
SANTIAGO DE COMPOSTELA	10,5	6,1	0,2	8	0	SEVILLA	15,8	8,2		0,4	8
LUGO	9,9	5,5	0,1	6	-	CIUDAD A. DE CEUTA					
OURENSE	12,2	6,5	0,1	4	2,7	CEUTA	15,6	12,1			-
PONTEVEDRA	12,4	6,9	0,3	8	0,3	CIUDAD A. DE MELILLA					
C.A. PRINCIPADO DE ASTURIAS						MELILLA	16,1	8,5			7,5
OVIEDO	9,8	5,6		2	0,4	C.A. DE EXTREMADURA					
C.A. DE CANTABRIA						BADAJOS	14,1	9,5		2	6,9
SANTANDER	11,4	8,2	4	1	0	MÉRIDA	13,8	9,0		2	-
C.A. DEL PAÍS VASCO						CÁCERES	11,9	7,7		5	-
BILBAO	10,9	7,4	5	0,1	0	C.A. DE CASTILLA Y LEÓN					
SAN SEBASTIÁN	8,8	6,1	4	2	0	ÁVILA	9,9	2,5	-	-	-
VITORIA	8,2	3,4	0,2	0,1	0,5	BURGOS	4,6	2,4		0,4	1,8
C.A. DE LA RIOJA						LEÓN	8,1	1,4		2	6,5
LOGROÑO	9,1	4,5			0,6	PALENCIA	6,4	0,8			-
C. FORAL DE NAVARRA						SALAMANCA	5,1	2,1		1	0
PAMPLONA	8,8	3,9	0,7		0,7	SEGOVIA	8,6	4,1	IP	0,6	5,6
C.A. DE ARAGÓN						SORIA	7,8	0,4		IP	6,5
HUESCA	5,9	2,4		0,1	-	VALLADOLID	5,1	3,4		0,5	2
TERUEL	9,6	-2,1			-	ZAMORA	8,1	3,4		3	3,2
ZARAGOZA	7,9	4,2			1,5	C.A. DE CASTILLA-LA MANCHA					
C.A. DE CATALUÑA						ALBACETE	10,8	5,4	IP		2,2
BARCELONA	6,4	1,9	1		0	CIUDAD REAL	12,8	6,8		0,6	7,5
GIRONA	5,4	-1,6	0,7	2	0	CUENCA	8,8	3,5		0,1	1,2
LLEIDA	7,4	0,4			-	GUADALAJARA	11,6	0,1		0,2	3
TARRAGONA	10,6	6,2			-	TOLEDO	-	-		-	-
C.A. DE LES ILLES BALEARS						C. DE MADRID					
PALMA DE MALLORCA	12,4	1,8	11	3	2,5	MADRID	11	2,1		0,3	6,3
IBIZA	13,8	10,9	5		0,4	C.A. DE CANARIAS					
MAHÓN	12,5	7,1		9	5,4	LAS PALMAS DE GRAN CANARIA	20,0	15,8			3,5
C.A. VALENCIANA						FUERTEVENTURA	20,1	-			-
ALICANTE	15,9	2,9			5,3	LANZAROTE	20,2	13,1			5,8
CASTELLÓN	15,0	4,9			-	SANTA CRUZ DE TENERIFE	20,9	15,0			4,5
VALENCIA	15,4	3,4			3,7	EL HIERRO	20,9	17,6			-
C.A. DE LA REGIÓN DE MURCIA						LA PALMA	20,9	16,9	IP		3,5
MURCIA	15,8	2,8			8	NOTA:					
C.A. DE ANDALUCÍA						(1) Las máximas y precipitaciones del día son de 06 a 18 (hora TMG) de ayer					
ALMERÍA	15,4	7,2			8,3	(2) Las mínimas y precipitaciones de la noche son de 18 de ayer a 06 (hora TMG) de hoy.					
CÁDIZ	14,9	11,4		1	-	(3) Las horas de sol son de ayer					
CÓRDOBA	13,4	5,1		IP	8,4	Las unidades utilizadas son: °C para la temperatura y litros por metro cuadrado para la precipitación					
GRANADA	11,5	-2			8,7	Precipitación: Sin dato es cero. "ip": inapreciable. "-" Información no disponible					
HUELVA	14,5	8,1		2	8,8	Temperaturas y horas de sol: "-": Información no disponible					

INFORMACIÓN GENERAL A LAS 06 (hora TMG)

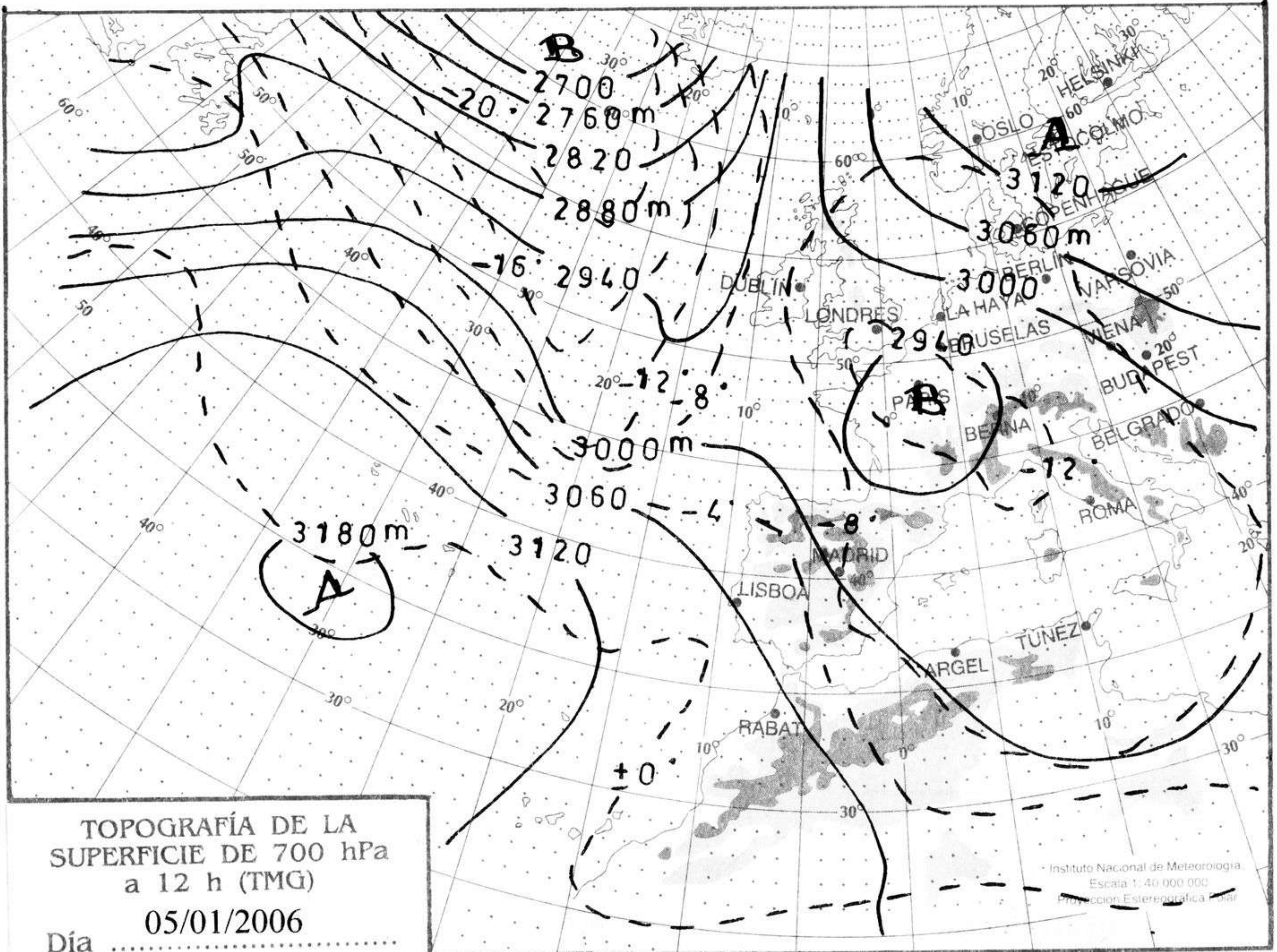
En las últimas 24 horas ha estado muy nuboso o cubierto en el cuadrante noroccidental y resto del tercio norte peninsular, durante la noche la nubosidad se fue extendiendo a toda la mitad occidental, zona centro y Ceuta, y en forma de nubosidad de tipo alto al extremo oriental de la Península. Nuboso en ambos archipiélagos y Melilla. Precipitaciones moderadas, de madrugada, en Galicia y débiles en general en el resto de la mitad occidental y centro peninsulares, comunidades cantábricas y norte de Aragón. Alguna tormenta en Baleares en el día de ayer. Brumas dispersas en el interior peninsular, más abundantes en Cataluña. Las temperaturas mínimas han aumentado moderadamente en la meseta sur e Ibiza, en el resto no han experimentado variaciones significativas. Viento moderado del NE en Canarias y de madrugada moderado a fuerte del N en la costa noroeste de Galicia, en el resto débil en general de componente oeste.

Teléfonos del servicio de información meteorológica TELETIEMPO: Teletiempo general: 807 170 365, predicción para capitales de municipios españoles y datos de estaciones. Teletiempo marítimo: 807 170 37X, donde X es: 0 (Baleares), 1 (Mediterráneo), 2 (costera de Cantábrico y Galicia), 3 (costera de Canarias y Andalucía Occidental) y 4 (alta mar Atlántico). Teletiempo de montaña: 807 170 38Y, donde Y es: 0 (Pirineos), 1 (Picos de Europa), 2 (Sierra de Madrid), 3 (Sistema Ibérico), 4 (Sierra Nevada) y 5 (Sierra de Gredos). Teletiempo internacional: 807 170 388. TARIFAS: coste máximo por minuto (IVA incluido) de 0,41 € en llamadas desde teléfonos de la red fija y de 0,76 € en llamadas desde teléfono móvil (los primeros 20 segundos tienen el coste de la tarifa soporte del operador de acceso).



hPa

1060
1050
1040
1030
1020
1010
1000
990
980
970
960
950
940



km/h

200
190
180
170
160
150
140
130
120
110
100
90
80
70
60
50
40
30
20
10

