

BOLETÍN Meteorológico



Ministerio de Medio Ambiente
Instituto Nacional de Meteorología

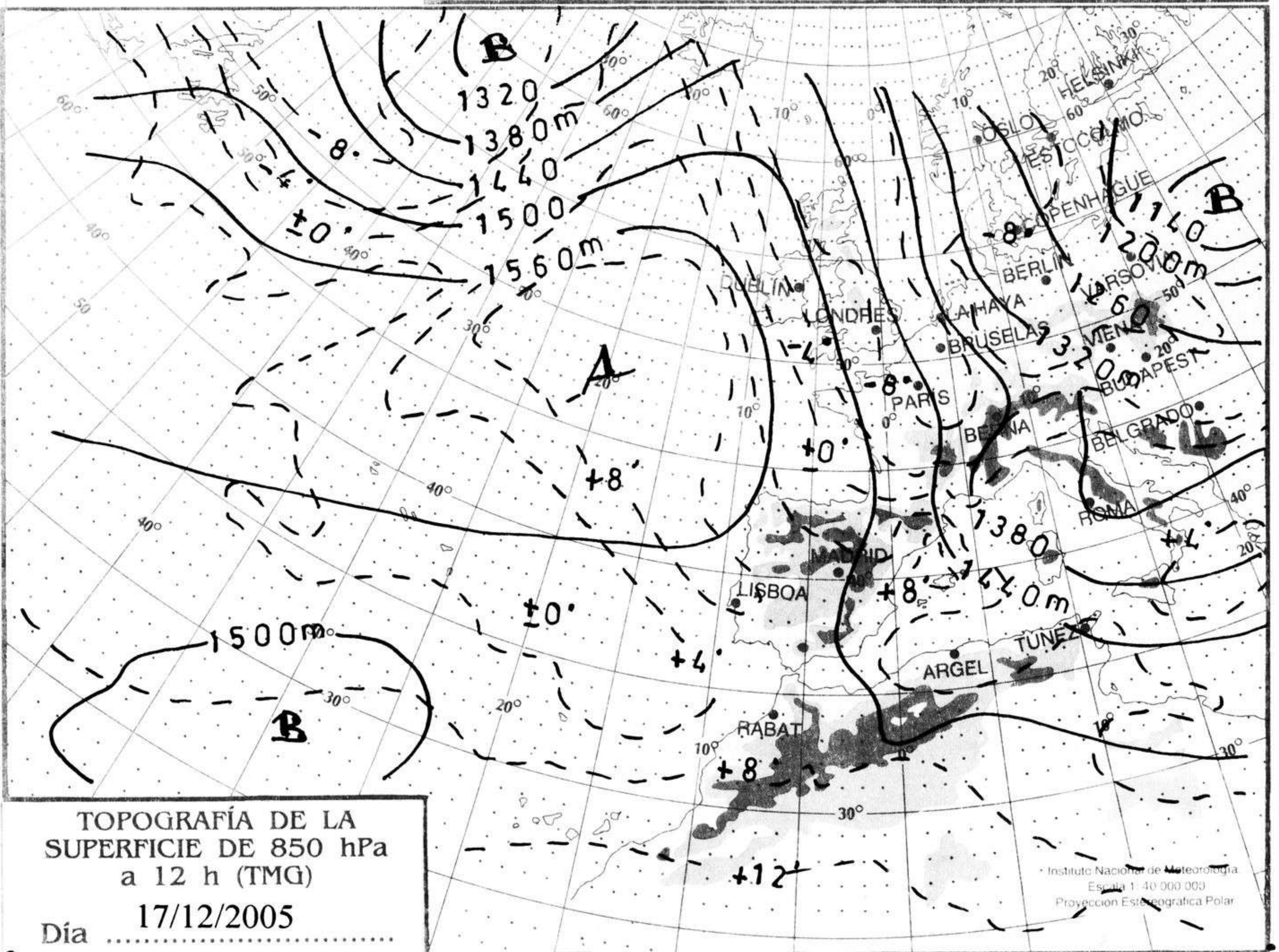
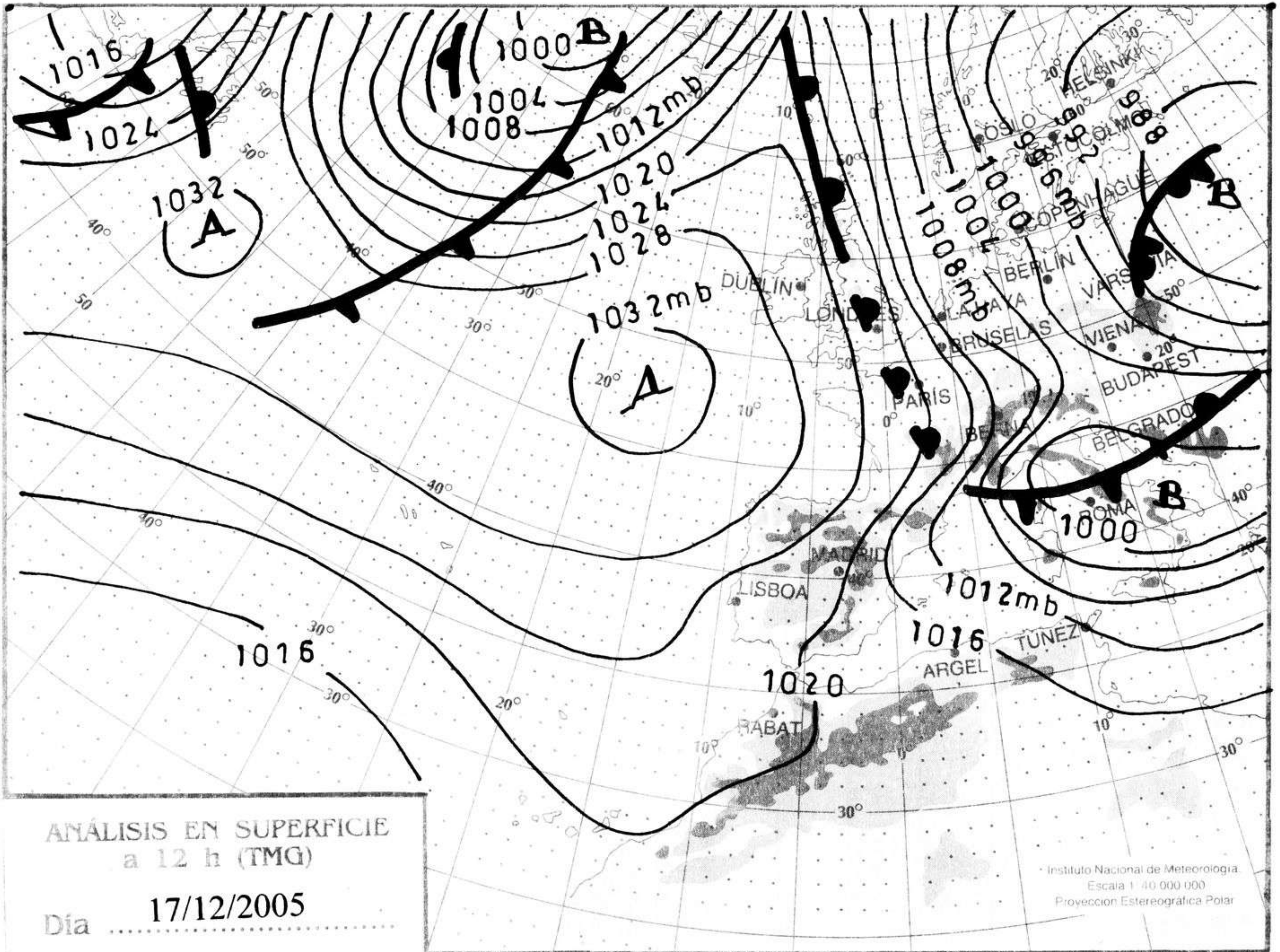
Número 352. Domingo 18 de diciembre de 2005

ESTACIONES	TEMPERATURA °C		PRECIPITACIÓN l/m2		HORAS DE SOL (3)	ESTACIONES	TEMPERATURA °C		PRECIPITACIÓN l/m2		HORAS DE SOL (3)
	MÁX (1)	MÍN (2)	DÍA (1)	NOCHE (2)			MÁX (1)	MÍN (2)	DÍA (1)	NOCHE (2)	
C.A. DE GALICIA						JAÉN	12,4	5,5			-
A CORUÑA	13,8	9,4			2,6	MÁLAGA	18,4	12,1			4,6
SANTIAGO DE COMPOSTELA	12,8	6,1			2,2	SEVILLA	15,4	3,5			8,8
LUGO	13,4	0,5	0,2	0,1	-	CIUDAD A. DE CEUTA					
OURENSE	15,4	0,1	-	-	-	CEUTA	15,9	12			-
PONTEVEDRA	15,6	8,1			7,2	CIUDAD A. DE MELILLA					
C.A. PRINCIPADO DE ASTURIAS						MELILLA	16,8	12,6			9,3
OVIEDO	9,6	6,6	2	2	0	C.A. DE EXTREMADURA					
C.A. DE CANTABRIA						BADAJOS	12,1	-0,5			7
SANTANDER	12,8	9,6	3	ip	0	MÉRIDA	13	1,5			-
C.A. DEL PAÍS VASCO						CÁCERES	13,1	-			-
BILBAO	11,6	7,2	3	0,3	0	C.A. DE CASTILLA Y LEÓN					
SAN SEBASTIÁN	9,9	-	5	-	-	ÁVILA	7,4	-0,1			-
VITORIA	8,6	2,9	0,6	1	0	BURGOS	8,1	1,8		0,7	0
C.A. DE LA RIOJA						LEÓN	11,5	-1,5			8
LOGROÑO	10,9	6,1	0,1		0,8	PALENCIA	7,9	0,1			-
C. FORAL DE NAVARRA						SALAMANCA	10,8	-2,6			6,7
PAMPLONA	9,4	2,4	0,6	0,3	0	SEGOVIA	5,5	2,5	0,4		0
C.A. DE ARAGÓN						SORIA	9,4	0,5			5,1
HUESCA	13,4	1,4			-	VALLADOLID	5,4	1,8			2
TERUEL	10,1	3,1			-	ZAMORA	7,4	-2,6			3,6
ZARAGOZA	13,6	5,8			8,3	C.A. DE CASTILLA-LA MANCHA					
C.A. DE CATALUÑA						ALBACETE	13,6	-2,9			8,4
BARCELONA	15,1	7,4			4,8	CIUDAD REAL	13,8	-1,1			-
GIRONA	14,9	1,9			7,2	CUENCA	12,4	-0,1			-
LLEIDA	13,9	-0,6			-	GUADALAJARA	-	-			-
TARRAGONA	17,4	6,2			-	TOLEDO	-	1,6			8,5
C.A. DE LES ILLES BALEARS						C. DE MADRID					
PALMA DE MALLORCA	16,4	8,4		0,9	8,3	MADRID	14,1	2			8,4
IBIZA	15,5	6,9		13	8,6	C.A. DE CANARIAS					
MAHÓN	13,9	8,4	0,1		2,9	LAS PALMAS DE GRAN CANARIA	20,4	15,9			6,4
C.A. VALENCIANA						FUERTEVENTURA	21,4	16			9,2
ALICANTE	18,2	6,8			8,8	LANZAROTE	21,2	14,1			6,3
CASTELLÓN	-	-			-	SANTA CRUZ DE TENERIFE	20,9	17,9			2,5
VALENCIA	19,1	1,8			7,2	EL HIERRO	21,4	17,9			-
C.A. DE LA REGIÓN DE MURCIA						LA PALMA	20,6	18,4			0,2
MURCIA	18,5	5,5			8,8	NOTA:					
C.A. DE ANDALUCÍA						(1) Las máximas y precipitaciones del día son de 06 a 18 (hora TMG) de ayer					
ALMERÍA	16,1	9,4			7,5	(2) Las mínimas y precipitaciones de la noche son de 18 de ayer a 06 (hora TMG) de hoy					
CÁDIZ	14,6	7,8			-	(3) Las horas de sol son de ayer.					
CÓRDOBA	13,6	0,1			7,7	Las unidades utilizadas son: °C para la temperatura y litros por metro cuadrado para la precipitación					
GRANADA	13,6	-2,4			8,5	Precipitación: Sin dato es cero. "ip": inapreciable. "-": Información no disponible					
HUELVA	15,8	2,8			8,8	Temperaturas y horas de sol: "-": Información no disponible					

INFORMACIÓN GENERAL A LAS 06 (hora TMG)

En las últimas 24 horas ha estado nuboso o muy nuboso en el norte de Galicia, en Asturias, Cantabria, País Vasco, La Rioja, norte de Navarra, Alto Ebro y al norte de los sistemas Central e Ibérico. Nuboso en las islas occidentales de Canarias e intervalos nubosos en las orientales y en Baleares. Poco nuboso o despejado en el resto. Se han producido precipitaciones débiles en la Cornisa Cantábrica y puntos del Sistema Central. Brumas y nieblas matinales persistentes en puntos de la Meseta Norte. Las temperaturas mínimas han ascendido ligeramente en toda la Península y Baleares excepto en el extremo norte donde han descendido ligeramente. El viento ha soplado moderado a fuerte del noroeste en el nordeste de Girona, en el Valle del Ebro y en Menorca. Flojo a moderado de componente norte en la Cornisa Cantábrica y en Mallorca. Flojo a moderado del nordeste en Canarias y flojo a variable en el resto.

Teléfonos del servicio de información meteorológica TELETIEMPO: Teletiempo general: 807 170 365, predicción para capitales de municipios españoles y datos de estaciones. Teletiempo marítimo: 807 170 37X, donde X es: 0 (Baleares), 1 (Mediterráneo), 2 (costera de Cantábrico y Galicia), 3 (costera de Canarias y Andalucía Occidental) y 4 (alta mar Atlántico). Teletiempo de montaña: 807 170 38Y, donde Y es: 0 (Pirineos), 1 (Picos de Europa), 2 (Sierra de Madrid), 3 (Sistema Ibérico), 4 (Sierra Nevada) y 5 (Sierra de Gredos). Teletiempo internacional: 807 170 388. TARIFAS: coste máximo por minuto (IVA incluido) de 0,41 € en llamadas desde teléfonos de la red fija y de 0,76 € en llamadas desde teléfono móvil (los primeros 20 segundos tienen el coste de la tarifa soporte del operador de acceso).

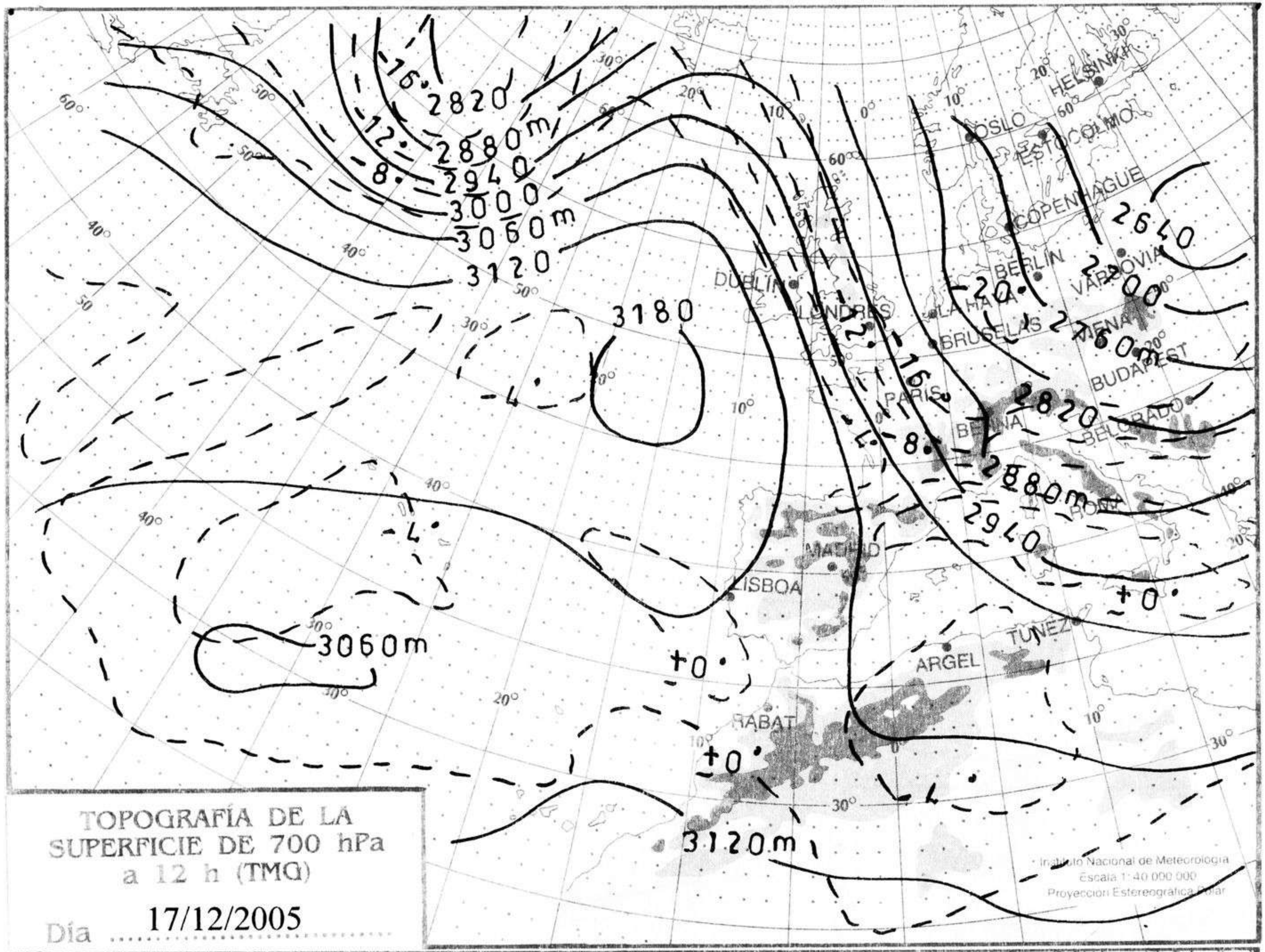


mm
800
790
780
770
760
750
740
730
720
710
700

nudos
110
100
90
80
70
60
50
40
30
20
10

hPa

1060
1050
1040
1030
1020
1010
1000
990
980
970
960
950
940



km./h.

200
190
180
170
160
150
140
130
120
110
100
90
80
70
60
50
40
30
20
10

