

# BOLETÍN Meteorológico



Ministerio de Medio Ambiente  
Instituto Nacional de Meteorología

Número 344. Sábado 10 de diciembre de 2005

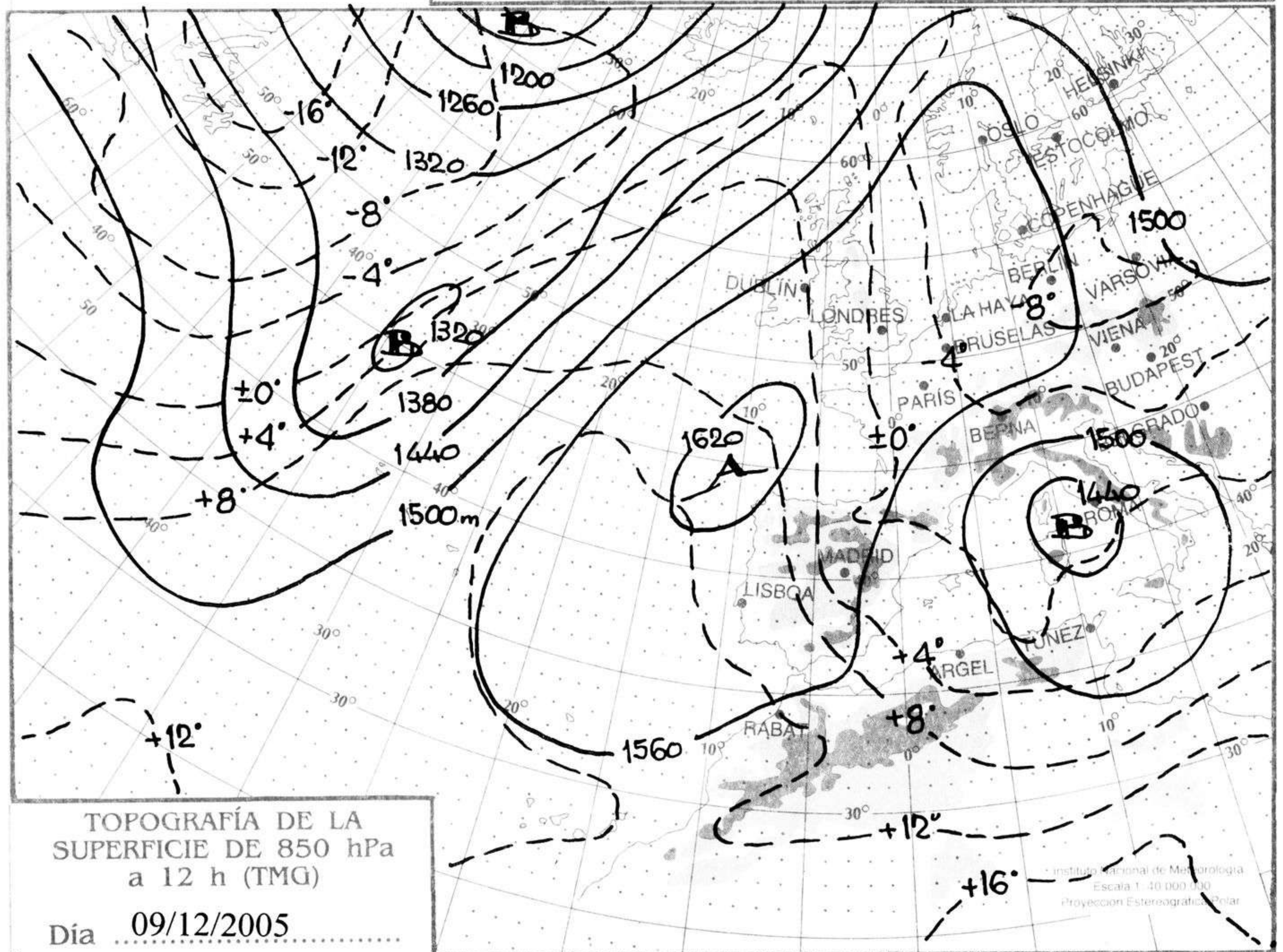
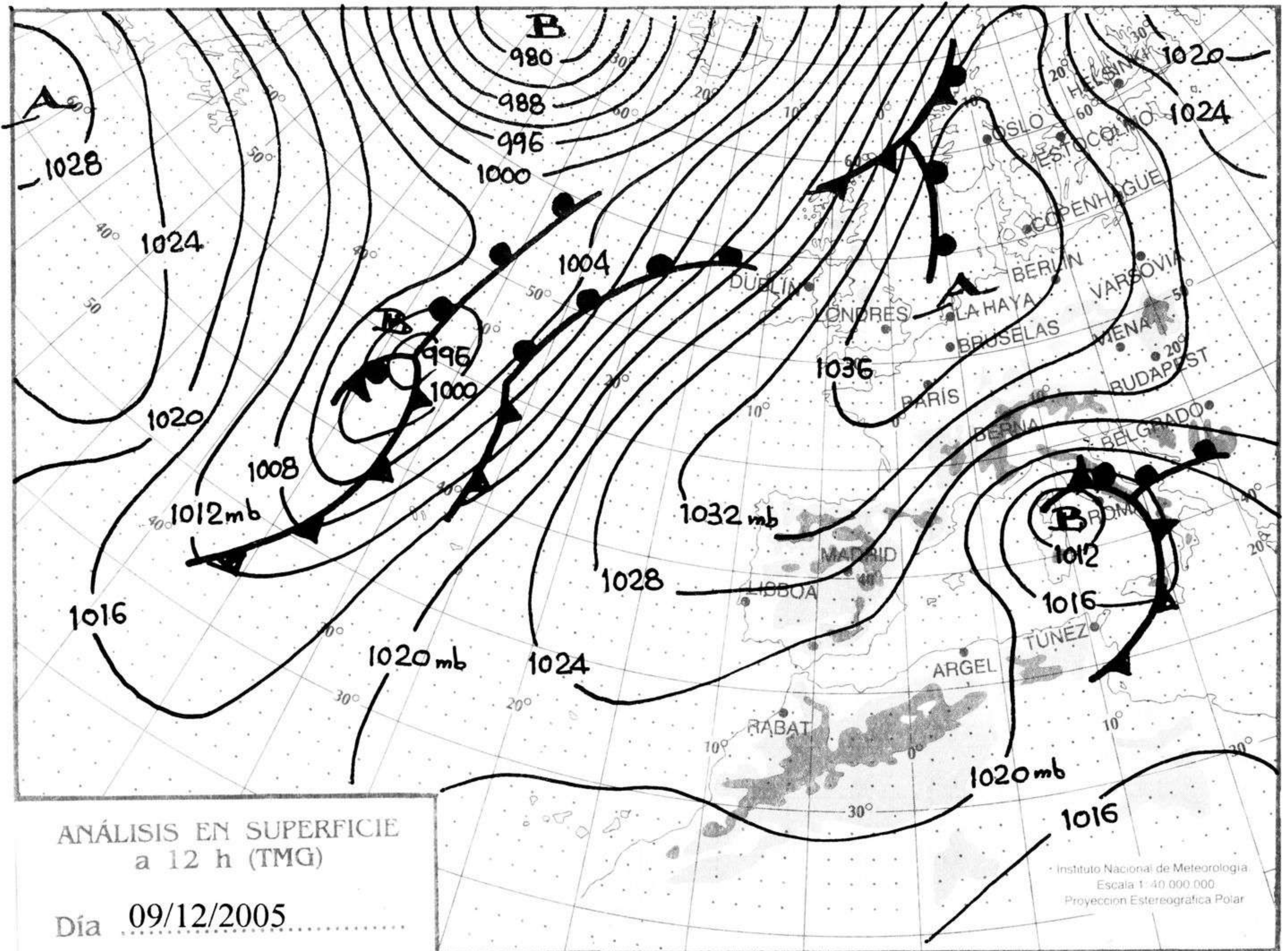
ESTACIONES	TEMPERATURA °C		PRECIPITACIÓN l/m2		HORAS DE SOL (3)	ESTACIONES	TEMPERATURA °C		PRECIPITACIÓN l/m2		HORAS DE SOL (3)
	MÁX (1)	MÍN (2)	DÍA (1)	NOCHE (2)			MÁX (1)	MÍN (2)	DÍA (1)	NOCHE (2)	
<b>C.A. DE GALICIA</b>						JAÉN	14,4	3,4			-
A CORUÑA	14,9	9,1			7,4	MÁLAGA	21,1	8,9			8,7
SANTIAGO DE COMPOSTELA	15,6	6,4			7,5	SEVILLA	20,1	-			-
LUGO	13,4	1,1			-	<b>CIUDAD A. DE CEUTA</b>					
OURENSE	14,9	5,6			-	CEUTA	16,9	13,1			-
PONTEVEDRA	16,4	7,1			6,6	<b>CIUDAD A. DE MELILLA</b>					
<b>C.A. PRINCIPADO DE ASTURIAS</b>						MELILLA	16,9	11,9			9,3
OVIEDO	12,4	3,6			0	<b>C.A. DE EXTREMADURA</b>					
<b>C.A. DE CANTABRIA</b>						BADAJOS	17,8	3,5			8
SANTANDER	13,5	6,6			3,5	MÉRIDA	19	3,8			-
<b>C.A. DEL PAÍS VASCO</b>						CÁCERES	16,5	4,9			8,2
BILBAO	13,6	1,6			2,6	<b>C.A. DE CASTILLA Y LEÓN</b>					
ŠAN SEBASTIÁN	-	3,9			0,7	ÁVILA	8,6	-1,9			1,3
VITORIA	9,9	-0,1			3,7	BURGOS	8,5	-1,1	1		1,2
<b>C.A. DE LA RIOJA</b>						LEÓN	12,9	-0,9			8,6
LOGROÑO	12,4	3,8			6,6	PALENCIA	9,4	-0,4			-
<b>C. FORAL DE NAVARRA</b>						SALAMANCA	12,8	-1,2			6,3
PAMPLONA	9,1	1,6			3,2	SEGOVIA	6,8	-1,9	0,1		0
<b>C.A. DE ARAGÓN</b>						SORIA	8,8	0,8			6,5
HUESCA	12,5	-0,4			-	VALLADOLID	10,1	-0,6			3,4
TERUEL	9,6	-4,6			6,5	ZAMORA	13,4	0,1			6,4
ZARAGOZA	13	2,9			8,6	<b>C.A. DE CASTILLA-LA MANCHA</b>					
<b>C.A. DE CATALUÑA</b>						ALBACETE	13,9	-3,6			8,4
BARCELONA	15,6	3,4			5,5	CIUDAD REAL	15,4	0,2			7,5
GIRONA	14,6	2,9			7,5	CUENCA	12,6	-1,5			-
LLEIDA	10,1	-			-	GUADALAJARA	14,4	-			-
TARRAGONA	15,4	5,4			-	TOLEDO	-	0,4			7,4
<b>C.A. DE LES ILLES BALEARS</b>						<b>C. DE MADRID</b>					
PALMA DE MALLORCA	15,6	10,1	1		6,6	MADRID	14,2	0,5			8
IBIZA	16	9,6	0,1		6,2	<b>C.A. DE CANARIAS</b>					
MAHÓN	13	7,1	3	13	4	LAS PALMAS DE GRAN CANARIA	22,4	17,4			3,9
<b>C.A. VALENCIANA</b>						FUERTEVENTURA	23,4	20,1			4
ALICANTE	17,9	7,2			5,9	LANZAROTE	23,4	17,9			4,3
CASTELLÓN	18,4	6,4			-	SANTA CRUZ DE TENERIFE	22,6	17,4			6
VALENCIA	18,9	3,9			7,6	EL HIERRO	23,8	19,4			-
<b>C.A. DE LA REGIÓN DE MURCIA</b>						LA PALMA	22,5	17,1			4,9
MURCIA	18,8	3,8			9	<b>NOTA:</b>					
<b>C.A. DE ANDALUCÍA</b>						(1) Las máximas y precipitaciones del día son de 06 a 18 (hora TMG) de ayer.					
ALMERÍA	17,9	10,6			8,8	(2) Las mínimas y precipitaciones de la noche son de 18 de ayer a 06 (hora TMG) de hoy.					
CÁDIZ	21,2	11			-	(3) Las horas de sol son de ayer.					
CÓRDOBA	18,5	4,4			9,1	Las unidades utilizadas son: °C para la temperatura y litros por metro cuadrado para la precipitación					
GRANADA	16	0			9	Precipitación: Sin dato es cero. "ip": inapreciable. "-": Información no disponible					
HUELVA	20,4	7,8			8,4	Temperaturas y horas de sol: "-": Información no disponible					

## INFORMACIÓN GENERAL A LAS 06 (hora TMG)

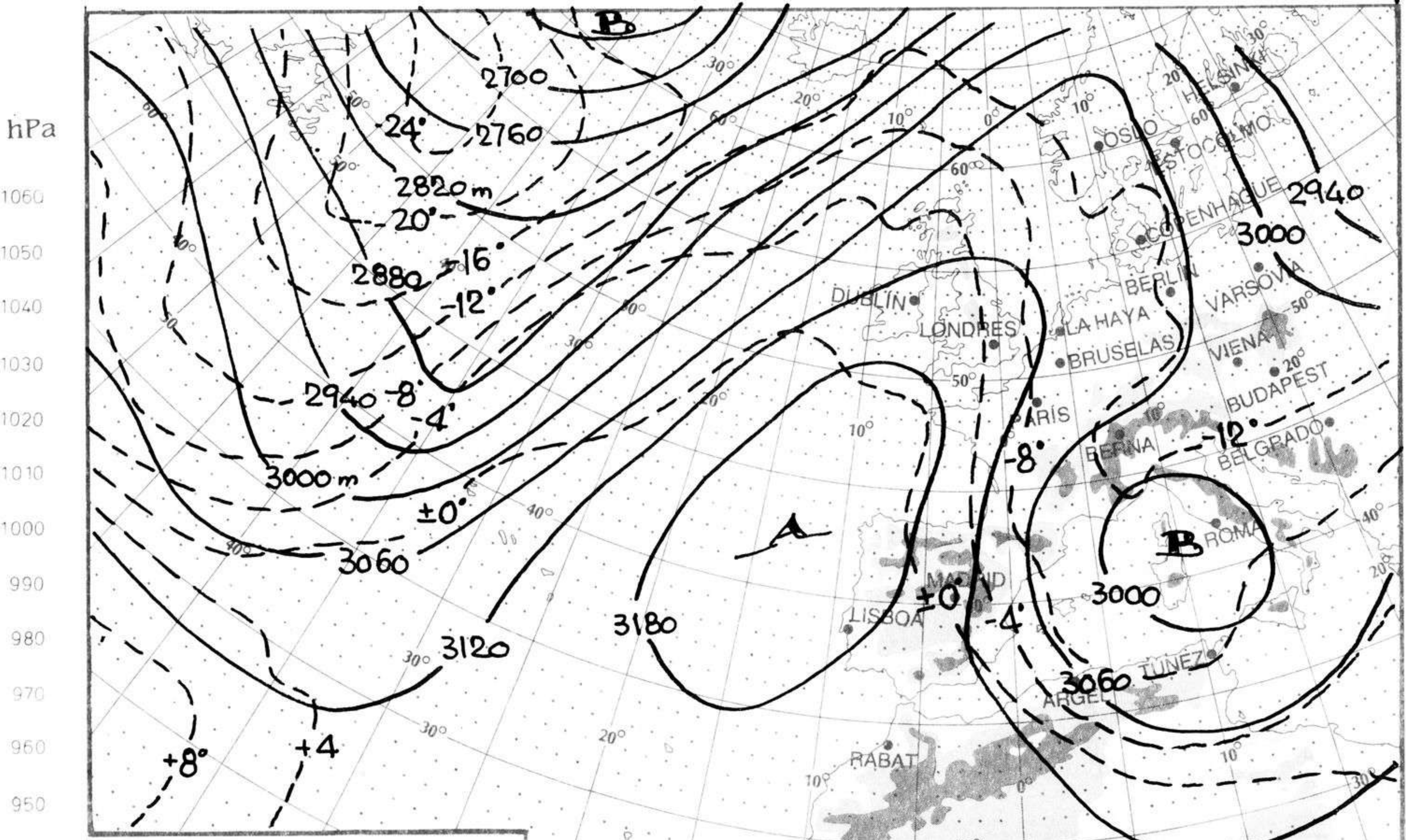
En las últimas 24 horas ha estado muy nuboso con precipitaciones débiles en el Cantábrico, los Pirineos, el Alto Ebro, el Sistema Ibérico y el Sistema Central, nuboso con chubascos y tormentas en Baleares, con intervalos nubosos en Canarias y Castilla y León y durante la noche en el sur de Andalucía, y poco nuboso o despejado en el resto. Han habido nieblas persistentes en Galicia y en puntos de Cataluña y Castilla y León. Las temperaturas mínimas han subido ligeramente en Baleares y Melilla, no han cambiado de forma significativa en Canarias, Ceuta, Galicia y suroeste de la Península Ibérica, han bajado ligera a moderadamente en el resto, siendo notable en el País Vasco y en Teruel. El viento ha soplado fuerte del NW en el Valle del Ebro y del N en el nordeste de Girona y en Menorca y de Levante moderado durante la noche en el Estrecho.

Teléfonos del servicio de información meteorológica TELETIEMPO: Teletiempo general: 807 170 365, predicción para capitales de municipios españoles y datos de estaciones. Teletiempo marítimo: 807 170 37X, donde X es: 0 (Baleares), 1 (Mediterráneo), 2 (costera de Cantábrico y Galicia), 3 (costera de Canarias y Andalucía Occidental) y 4 (alta mar Atlántico). Teletiempo de montaña: 807 170 38Y, donde Y es: 0 (Pirineos), 1 (Picos de Europa), 2 (Sierra de Madrid), 3 (Sistema Ibérico), 4 (Sierra Nevada) y 5 (Sierra de Gredos). Teletiempo internacional: 807 170 388. TARIFAS: Coste máximo por minuto (IVA incluido) de 0,41 € en llamadas desde teléfonos de la red fija y de 0,76 € en llamadas desde teléfono móvil (los primeros 20 segundos tienen el coste de la tarifa soporte del operador de acceso).





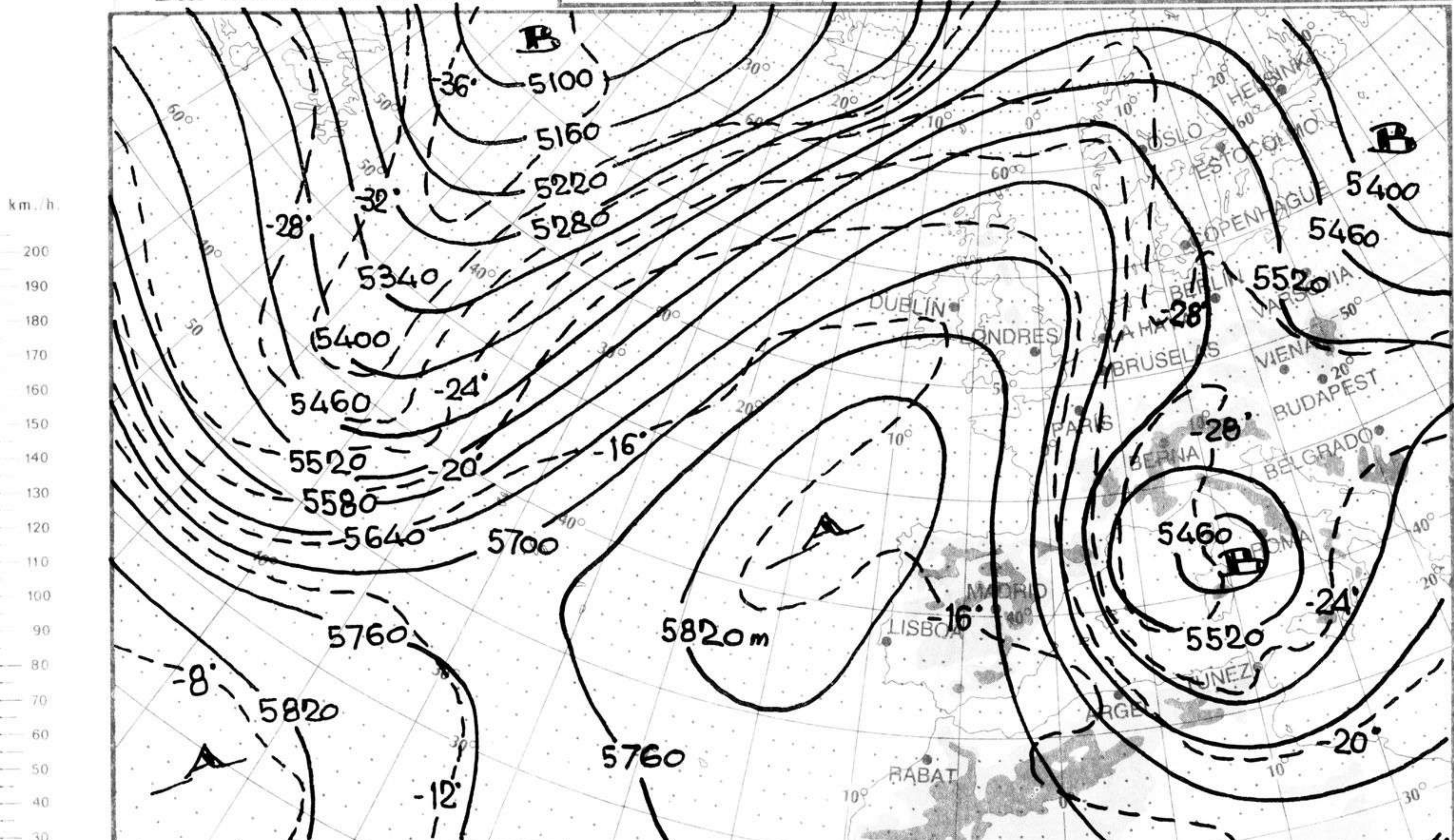




TOPOGRAFÍA DE LA SUPERFICIE DE 700 hPa a 12 h (TMG)

Día 09/12/2005

Instituto Nacional de Meteorología  
Escala 1:40 000 000  
Proyección Estereográfica Polar



TOPOGRAFÍA DE LA SUPERFICIE DE 500 hPa a 12 h (TMG)

Día 09/12/2005

Instituto Nacional de Meteorología  
Escala 1:40 000 000  
Proyección Estereográfica Polar



